Územně analytické podklady
PARDUBICKÉHO KRAJE

5. úplná aktualizace 2021

červen 2021

Krajský úřad Pardubického kraje

Odbor rozvoje

oddělení územního plánování

Územně analytické podklady Pardubického kraje

- 5. úplná aktualizace 2021

Pardubice, červen 2021

ÚVOD

Pátou úplnou aktualizaci Územně analytických podkladů Pardubického kraje (ÚAP Pk) pořídil odbor rozvoje, oddělení územního plánování, stejně jako předchozí aktualizace vlastními silami.

První ÚAP Pk – rozbor udržitelného rozvoje území 2009 zpracovala firma Atelier T-plan, s.r.o., výkresová část byla zpracována vlastními silami. První ÚAP Pk byly pořízeny za finanční podpory z Evropského fondu pro regionální rozvoj a ze státního rozpočtu v rámci Integrovaného operačního programu a byly projednány v Zastupitelstvu Pardubického kraje dne 30. 4. 2009 pod číslem usnesení Z/77/09.

Územně analytické podklady Pardubického kraje – úplná aktualizace 2011 byly v Zastupitelstvu Pardubického kraje projednány dne 16. 6. 2011 pod číslem usnesení Z/320/11. Druhá úplná aktualizace ÚAP byla v zastupitelstvu projednána dne 27. 6. 2013 pod číslem usnesení Z/88/13 a třetí úplnou aktualizace projednalo Zastupitelstvo dne 18. 6. 2015 pod číslem usnesení Z/316/15. Územně analytické podklady Pardubického kraje - 4. úplnou aktualizaci 2017 projednalo Zastupitelstvo Pardubického kraje na svém jednání dne 20. 6. 2017 pod číslem usnesení Z/101/17.

Územně analytické podklady (ÚAP) jsou pořizovány krajskými úřady a úřady územního plánování dle § 27 zákona č. 183/2006 Sb., o územním plánování a stavebním řádu (stavební zákon), ve znění pozdějších předpisů, a nejpozději do čtyř let jsou pořízeny jejich úplné aktualizace dle § 28 stavebního zákona. Podrobněji upravují náležitosti obsahu územně analytických podkladů ustanovení § 4 a 5 vyhlášky č. 500/2006 Sb., o územně analytických podkladech, územně plánovací dokumentaci a způsobu evidence územně plánovací činnosti, ve znění pozdějších předpisů (vyhláška).

Územně analytické podklady patří mezi územně plánovací podklady, zjišťují a vyhodnocují stav a vývoj území, hodnoty, omezení změn v území z důvodu ochrany veřejných zájmů, záměry na provedení změn v území, zjišťují a vyhodnocují udržitelný rozvoj území a určují problémy k řešení v územně plánovací dokumentaci. Slouží zejména jako podklad pro pořizování politiky územního rozvoje, pro pořizování územně plánovací dokumentace, jejích změn a aktualizací.

ÚAP Pk obsahují:

a) podklady pro rozbor udržitelného rozvoje území (1. část dokumentace),

b) rozbor udržitelného rozvoje území,

- zjištění a vyhodnocení pozitiv a negativ v území (2. část),
- vyhodnocení územních podmínek a potenciálů jednotlivých pilířů udržitelného rozvoje území (3. část),
- určení problémů k řešení (4. část).

<table>
<tr><th>ÚAP</th><th>Textová část</th><th>Grafická část</th></tr>
<tr><td>podklady pro rozbor udržitelného rozvoje území</td><td>textová část
- 1. část dokumentace – podklady pro rozbor udržitelného rozvoje území</td><td>- výkres hodnot území
- výkres limitů využití území
- výkres záměrů na provedení změn v území</td></tr>
<tr><td rowspan="4">rozbor udržitelného rozvoje území</td><td>textová část (2., 3. a 4. část dokumentace)</td><td rowspan="4">- problémový výkres</td></tr>
<tr><td>- 2. část – zjištění a vyhodnocení pozitiv a negativ v území</td></tr>
<tr><td>- 3. část – vyhodnocení územních podmínek a potenciálů jednotlivých pilířů udržitelného rozvoje území</td></tr>
<tr><td>- 4. část – určení problémů k řešení</td></tr>
</table>

<u>Textová část ÚAP Pk</u> obsahuje následující části:

1. část dokumentace obsahuje podklady pro rozbor udržitelného rozvoje území v členění do třinácti tematických částí dle § 4, odst. 2 a) vyhlášky, stručný komentář k jevům dle přílohy č. 1 část B k vyhlášce a komentáře k výkresům hodnot, limitů využití území a záměrů na provedení změn v území.

2. část dokumentace obsahuje zjištění a vyhodnocení pozitiv a negativ v území ve stanoveném tematickém členění.

3. část dokumentace obsahuje vyhodnocení územních podmínek a potenciálů jednotlivých pilířů udržitelného rozvoje území, a to pro příznivé životní prostředí, pro hospodářský rozvoj a pro soudržnost společenství obyvatel, včetně jejich vzájemných vazeb a trendů vývoje území, včetně vyznačení a popisu území, kde se projevuje vyvážený a nevyvážený stav těchto pilířů.

4. část dokumentace obsahuje určení problémů k řešení v Zásadách územního rozvoje Pardubického kraje (ZÚR Pk), zahrnující zejména požadavky na odstranění nebo omezení urbanistických, dopravních a hygienických závad, vzájemných střetů záměrů na provedení změn v území a střetů těchto záměrů s limity využití území, slabých stránek, hrozeb a rizik souvisejících s nevyvážeností územních podmínek udržitelného rozvoje území.

Grafická část ÚAP Pk obsahuje:

- výkres hodnot území v měřítku 1 : 100 000,
- výkres limitů využití území v měřítku 1 : 100 000,
- výkres záměrů na provedení změn v území v měřítku 1 : 100 000,
- výkres problémů k řešení v územně plánovacích dokumentacích (problémový výkres) v měřítku 1 : 100 000.

Významným podkladem v procesu pořízení ÚAP Pk - 5. úplné aktualizace byly také aktualizované ÚAP obcí s rozšířenou působností v Pardubickém kraji, které byly dokončeny v termínu do 31. 12. 2020.

PŘEHLED POUŽÍVANÝCH ZKRATEK A POJMŮ

aglomerace	urbanizovaná část krajiny tvořená jádrovým městem a zázemím
CR	cestovní ruch
ČR	Česká republika
ČSSR	Československá socialistická republika
ČSÚ	Český statistický úřad
EU	Evropská unie
CHKO	chráněná krajinná oblast
KrÚ	krajský úřad
MMR	Ministerstvo pro místní rozvoj
MO	Ministerstvo obrany
MPSV	Ministerstvo práce a sociálních věcí
MV	Ministerstvo vnitra
MZe	Ministerstvo zemědělství
MŽP	Ministerstvo životního prostředí
NUTS 2	region soudržnosti
OB(k)	rozvojová oblast (krajského významu)
ORP	obec s rozšířenou působností
OS(k)	rozvojová osa (krajského významu)
OŽPZ	odbor životního prostředí a zemědělství Krajského úřadu Pardubického kraje
Pk	Pardubický kraj
POÚ	pověřený obecní úřad
PÚR ČR	Politika územního rozvoje České republiky
SLDB	Sčítání lidu, domů a bytů (2011)
SO	správní obvod
SOB(k)	specifická oblast (krajského významu)
SP DOL	studie proveditelnosti pro D-O-L
ÚAP	územně analytické podklady
UNESCO	Organizace spojených národů pro výchovu, vědu a kulturu
ÚPD	územně plánovací dokumentace
ÚPP	územně plánovací podklady
VPS	veřejně prospěšná stavba
ZÚR	zásady územního rozvoje

Širší územní vztahy

VVN	velmi vysoké napětí
ZVN	zvláště vysoké napětí

Prostorové a funkční uspořádání území

JZD	jednotné zemědělské družstvo
Q100	záplavové území pro návrhové průtoky se statistickou pravděpodobností překročení 100 let (100leté povodně)
RD	rodinný dům

Struktura osídlení

DSS	dům sociálních služeb
VHD	veřejná hromadná doprava

Příroda a krajina

AOPK	Agentura ochrany přírody a krajiny
DMK	dálkový migrační koridor
MVÚ	migračně významné území
MZCHÚ	maloplošné zvláště chráněné území
NPP	národní přírodní památka
NPR	národní přírodní rezervace
NRBC	nadregionální biocentrum
NRBK	nadregionální biokoridor
OP	ochranné pásmo
PP	přírodní památka
PR	přírodní rezervace
RBC	regionální biocentrum
RBK	regionální biokoridor
SEA	hodnocení vlivů koncepce na životní prostředí
ÚSES	územní systém ekologické stability
VZCHÚ	velkoplošné zvláště chráněné území

Vodní režim a horninové prostředí

BČOV	biologická čistírna odpadních vod
ČSN	státní technická norma ČR

ČOV	čistírna odpadních vod
DP	dobývací prostor
FAO	Světová organizace pro výživu a zemědělství
CHLÚ	chráněné ložiskové území
CHOPAV	chráněná oblast přirozené akumulace vod
IRZ	Integrovaný registr znečišťování
LAPV	lokality pro akumulaci povrchových vod
PRVKÚC	Program rozvoje vodovodů a kanalizací územních celků
SPEI	standardizovaný srážkový evapotranspirační index
ÚV	úpravna vody
VD	vodní dílo
WMO	Světová meteorologická organizace

Kvalita životního prostředí

B(a)P	benzo(a)pyren
CO	oxid uhelnatý
CZ-NACE	klasifikace ekonomických činností
ČHMÚ	Český hydrometeorologický ústav
HS	Hygienická služba
IKO	Index kvality ovzduší
KOH	Koncepce odpadového hospodářství
LV	imisní limit (limit value)
MT	mez tolerance (margin of tolerance)
NO_2	oxid dusičitý
NO_X	druh oxidu dusíku
OZKO	oblasti se zhoršenou kvalitou ovzduší
Pb	olovo
PCB	polychlorované bifenyly
PM10	frakce znečištění ovzduší, jemný prašný aerosol (částice menší než 10 μm)
POH	Plán odpadového hospodářství
SEKM	Systém evidence kontaminovaných míst
SEZ	stará ekologická zátěž
SO_2	oxid siřičitý
SVRS	smogový varovný a regulační systém
TV	cílový imisní limit (target value)

TZL	tuhé znečišťující látky
VOC	těkavé organické látky

Zemědělský půdní fond a pozemky určené k plnění funkcí lesa

EZ	ekologické zemědělství
GM	geneticky modifikované
KES	koeficient ekologické stability
LPIS	veřejný registr půdy
PLO	přírodní lesní oblast
PUPFL	pozemky určené k plnění funkcí lesa
TTP	trvalé travní porosty
ZPF	zemědělský půdní fond

Občanská vybavenost včetně její dostupnosti a veřejná prostranství

OV	občanské vybavení
SVP	středisko výchovné péče

Dopravní a technická infrastruktura

AGC	Evropská dohoda o mezinárodních železničních magistrálách
AGN	Evropská dohoda o vnitrozemských vodních cestách mezinárodního významu
AGTC	Evropská dohoda o nejdůležitějších trasách mezinárodní kombinované dopravy a souvisejících objektech
CZT	centrální zásobování teplem
ČD	České dráhy
D	dálnice
D-O-L	průplavní spojení Dunaj-Odra-Labe
ECHVA	elektrárna Chvaletice
EOP	elektrárna Opatovice nad Labem
MÚK	mimoúrovňová křižovatka
MVE	malá vodní elektrárna
RS	regulační stanice
RS5	vysokorychlostní železnice (rychlá spojení) Praha – Hradec Králové – Vratislav
SCZT	soustava centralizovaného zásobování teplem
TEN-T	transevropské sítě

TEMMK	transevropský multimodální koridor
TOVK	příloha ohledně technické infrastruktury
TR	trafostanice, elektrická rozvodna
VLC	veřejné logistické centrum
VTE	větrná elektrárna
VTL	vysokotlaký plynovod
VN	vysoké napětí
VVN	velmi vysoké napětí
VVTL	velmi vysokotlaký plynovod
ZVN	zvláště vysoké napětí

Ekonomické a hospodářské podmínky

brownfield	nemovitost (pozemek, objekt, areál), která je nedostatečně využívaná, zanedbaná, může být i kontaminovaná, vzniká jako pozůstatek průmyslové, zemědělské, rezidenční, vojenské či jiné aktivity
greenfield	též zelená louka - území, které dosud nebylo zastavěno a bylo využíváno jako zemědělská půda nebo přírodní plocha
HDP	hrubý domácí produkt – celková peněžní hodnota statků a služeb vytvořená za dané období na určitém území
HPH	hrubá přidaná hodnota

Rekreace a cestovní ruch

APR	archeologická památková rezervace
ČVL	čisté využití lůžek
DSVC	Destinační společnost Východní Čechy
HUZ	hromadné ubytovací zařízení
KPZ	krajinná památková zóna
MPR	městská památková rezervace
MPZ	městská památková zóna
NKP	národní kulturní památka
NPÚ	Národní památkový ústav
OP	ochranné pásmo
VPR	vesnická památková rezervace
VPZ	vesnická památková zóna

Bezpečnost a ochrana obyvatelstva

GŘ-HZS ČR	Generální ředitelství hasičského záchranného sboru ČR
HZS	hasičský záchranný sbor
IZS	integrovaný záchranný systém
JPO	jednotka požární ochrany
SDH	sbor dobrovolných hasičů
TČ	trestný čin
TSK	takticko statistická klasifikace kriminality Policie ČR

Územně analytické podklady Pardubického kraje

5. úplná aktualizace 2021

1. část

OBSAH 1. ČÁSTI

A) PODKLADY PRO ROZBOR UDRŽITELNÉHO ROZVOJE ÚZEMÍ 4
ÚVOD 4
1. ŠIRŠÍ ÚZEMNÍ VZTAHY 7
2. PROSTOROVÉ A FUNKČNÍ USPOŘÁDÁNÍ ÚZEMÍ 12
Funkční uspořádání 16
3. STRUKTURA OSÍDLENÍ 21
4. SOCIODEMOGRAFICKÉ PODMÍNKY A BYDLENÍ 27
Sociodemografické podmínky 27
Bydlení 35
5. PŘÍRODA A KRAJINA 43
6. VODNÍ REŽIM A HORNINOVÉ PROSTŘEDÍ 51
Vodní režim 51
Horninové prostředí 59
7. KVALITA ŽIVOTNÍHO PROSTŘEDÍ 69
8. ZEMĚDĚLSKÝ PŮDNÍ FOND A POZEMKY URČENÉ K PLNĚNÍ FUNKCÍ LESA 79
9. OBČANSKÁ VYBAVENOST VČETNĚ JEJÍ DOSTUPNOSTI A VEŘEJNÁ PROSTRANSTVÍ 88
Občanská vybavenost 88
Veřejná prostranství 99
10. DOPRAVNÍ A TECHNICKÁ INFRASTRUKTURA VČETNĚ JEJICH DOSTUPNOSTI 103
Dopravní infrastruktura 103
Technická infrastruktura 111
11. EKONOMICKÉ A HOSPODÁŘSKÉ PODMÍNKY 120
12. REKREACE A CESTOVNÍ RUCH 134
13. BEZPEČNOST A OCHRANA OBYVATEL 145

SEZNAM OBRÁZKŮ 154
SEZNAM GRAFŮ 154
SEZNAM TABULEK 154

B) VYBRANÉ PODKLADOVÉ INFORMACE PRO ZPRACOVÁNÍ ROZBORU UDRŽITELNÉHO ROZVOJE ÚZEMÍ 157

C) KOMENTÁŘ KE GRAFICKÉ ČÁSTI 199
1. VÝKRES HODNOT ÚZEMÍ 199
Kulturní hodnoty 199
Přírodní hodnoty 201
Civilizační hodnoty 203
Definování hlavních hodnot území Pardubického kraje 205
2. VÝKRES LIMITŮ VYUŽITÍ ÚZEMÍ 207
Ochrana památek 209
Ochrana přírody a krajiny 211
Ochrana vod 224
Ochrana nerostných surovin 227
Dopravní a technická infrastruktura - výběr 240
Obrana státu 241
3. VÝKRES ZÁMĚRŮ NA PROVEDENÍ ZMĚN V ÚZEMÍ 244
Záměry v území – Úplné znění ZÚR Pk po vydání aktualizace č. 3 244
Územní rezervy 248
Nové záměry pro další aktualizaci ZÚR Pk 248
Záměry navržené k vypuštění ze ZÚR Pk 248

A) PODKLADY PRO ROZBOR UDRŽITELNÉHO ROZVOJE ÚZEMÍ

ÚVOD

Pardubický kraj (522 662 obyvatel k 31. 12. 2019, 115,7 obyvatel/km^2) se nachází ve východní části Čech. Pardubický kraj sousedí se Středočeským, Královéhradeckým, Olomouckým a Jihomoravským krajem a s Krajem Vysočina. Část severovýchodní hranice kraje je zároveň i státní česko-polskou hranicí. Svou rozlohou 4 519 km^2 je Pardubický kraj pátým nejmenším krajem ČR. Z fyzickogeografického hlediska dominují v kraji pásma vrchovin na jihu (Žďárské vrchy a Železné hory) a hornatin na severovýchodě (Orlické hory a Králický Sněžník se stejnojmenným nejvyšším místem Pardubického kraje – 1424 m n. m.). V severozápadní části kraje se nachází hospodářsky významná Polabská nížina s řekou Labe, na jejíž hladině leží u obce Kojice i nejnižší místo kraje s nadmořskou výškou 201 m.

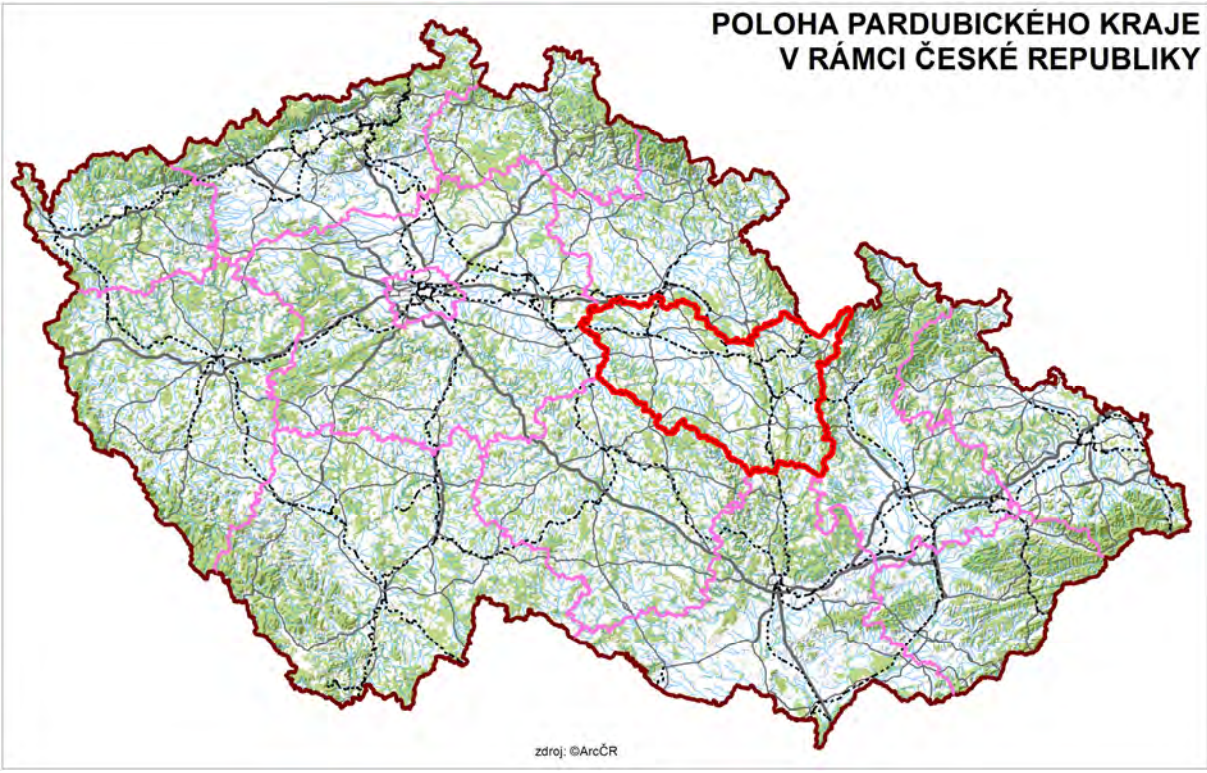

Obrázek č. 1 – Poloha Pardubického kraje v rámci České republiky
Zdroj: KrÚ Pk, odbor rozvoje

Spolu s krajem Královéhradeckým a Libereckým tvoří region soudržnosti (NUTS 2) Severovýchod. Pardubický kraj je složen ze čtyř okresů – Chrudim, Pardubice, Svitavy a Ústí nad Orlicí, má 451 obcí, které jsou soustředěny do 26 obvodů obcí s pověřeným obecním úřadem. Pardubický kraj tvoří 15 správních obvodů obcí s rozšířenou působností (ORP) – Česká Třebová, Hlinsko, Holice, Chrudim, Králíky, Lanškroun, Litomyšl, Moravská Třebová, Pardubice, Polička, Přelouč, Svitavy, Ústí nad Orlicí, Vysoké Mýto, Žamberk.

Správním centrem Pardubického kraje je desáté největší město ČR, město Pardubice (91 727 obyvatel k 31. 12. 2019). Krajskou metropoli obývá 17,55 % obyvatel kraje. Na území kraje se nachází celkem 38 obcí se statutem města, 11 obcí se statutem městyse a město Pardubice je statutárním městem. Město Pardubice spolu s blízkými městy Hradec Králové a Chrudim tvoří napříč krajskými hranicemi hospodářsky velmi významnou městskou aglomeraci.

V Pardubickém kraji žilo k 31. 12. 2019 celkem 522 662 obyvatel. V meziročním srovnání došlo k nárůstu o 2 346 osob, což je zapříčiněno především kladným migračním přírůstkem. Index stáří (poměr počtu obyvatel 65letých a starších k obyvatelstvu mladšímu 15 let) dosahuje od roku 2007 hodnot vyšších než 100 a stále se zvyšuje (v roce 2014 v Pardubickém kraji 118,3, v ČR 117,4, v roce 2019 už 127,8 v Pardubickém kraji a v ČR 124,64), což může zejména v budoucnosti způsobit významné problémy nejen v sociální sféře, ale zejména ve sféře hospodářské. Největší koncentrace obyvatel je identifikována v souměstí Pardubice – Chrudim a naopak mezi nejřidčeji osídlená území patří zejména jižní hranice kraje tvořená pásmy vrchovin a také oblast výběžku Králického Sněžníku.

Hospodářský význam kraje vyjádřený přepočtenou hodnotou HDP na obyvatele v porovnání s ostatními kraji ČR je mírně podprůměrný. Hospodářský charakter kraje je určován zejména sektorem sekundárním (průmysl, stavebnictví) a sektorem terciárním (služby). I přes existenci úrodného Polabí primární sektor (zemědělství, rybářství, těžba) v průběhu let neustále ztrácí na významu. Hlavními hnacími odvětvími kraje jsou jednoznačně zpracovatelský průmysl (strojírenství, elektrotechnika, chemie, automobily), obchod a doprava a spoje. V posledních letech je také rozvoj podporován podnikovými inovacemi a výsledky vědy a výzkumu, čemuž také napomáhá Univerzita Pardubice. Velký význam nejen pro hospodářství kraje je spatřován v jeho dopravním napojení, a to na všechny druhy dopravy – nové napojení na dálniční síť, zkvalitňování železničních koridorů, dokončení splavnosti Labe a rozvoj veřejného mezinárodního letiště Pardubice. K nejvýznamnějším železničním uzlům v republice patří Pardubice a Česká Třebová, které tvoří součást mezinárodní železniční magistrály Berlín – Praha – Brno – Vídeň.

Podíl nezaměstnaných osob v kraji vykazuje příznivějších hodnot než je průměr ČR. V roce 2020 dosáhl podíl nezaměstnaných osob v Pardubickém kraji na hodnotu 2,5 % (průměr v ČR 3,5 %). Nejvyšší nezaměstnanost je v jihovýchodní části kraje (4,7 % v ORP Moravská Třebová).

Vysoké školy zastupuje v Pardubickém kraji Univerzita Pardubice se sedmi fakultami. Počet studentů pomalu od roku 2011 klesá (k 31. 12. 2017 7 110 studentů, k 31. 12. 2019 6 742 studentů).

Pardubický kraj má mnohé předpoklady pro rozvoj cestovního ruchu. Má krásnou přírodu rovinného i horského charakteru, příznivé klima a množství příležitostí ke koupání, provozování vodních sportů, pro pěší turistiku, cykloturistiku a zimní sporty. K turisticky atraktivním oblastem patří zejména severní a východní část okresu Ústí nad Orlicí a také oblast Železných hor. Území Pardubického kraje nabízí návštěvníkům také národní kulturní památky, včetně památek zařazených na seznam světového kulturního dědictví UNESCO. V Pardubickém kraji se konají významné sportovní akce, především Velká pardubická steeplechase a tradiční motocyklové závody o „Zlatou přilbu České republiky“.

Stav životního prostředí je v Pardubickém kraji velmi různorodý a je ovlivňován zejména umístěním významných průmyslových podniků, historickým vývojem a zemědělskou činností. Právě lokalizace energetického a chemického průmyslu zapříčinila v minulosti zhoršení životního prostředí v centrální části okresu Pardubice. Historický vývoj průmyslu se také projevuje ve výskytu lokalit brownfields (zejména intravilány měst). Díky CHKO Železné hory a Žďárské vrchy se jižní části kraje řadí mezi jedny z nejzdravějších oblastí v celé ČR. Obecně platí, že Pardubický kraj (vyjma samotného krajského města) má celkově příznivé životní prostředí.

Zdroje:

ČSÚ a územně analytické podklady. ČSÚ, 2020 [cit. 2020-09-07]. Dostupné z WWW: <https://www.czso.cz/csu/czso/csu_a_uzemne_analyticke_podklady>.

Ministerstvo školství, mládeže a tělovýchovy. MŠMT, 2020 [cit. 2020-10-06]. Dostupné z WWW: <http://www.msmt.cz/vzdelavani/skolstvi-v-cr/statistika-skolstvi/data-o-studentech-poprve-zapsanych-a-absolventech-vysokych>.

Nezaměstnanost. MPSV ČR, 2021. [cit. 2021-01-13]. Dostupné z WWW: <https://www.mpsv.cz/web/cz/nezamestnanost>.

Program rozvoje Pardubického kraje. GaREP s.r.o., 2011 [cit. 2020-09-07]. Dostupné z WWW: <http://www.pardubickykraj.cz/rozvoj-kraje>.

Statistická ročenka Pardubického kraje 2020. ČSÚ, 2020 [cit. 2021-01-13]. Dostupné z WWW: <https://www.czso.cz/csu/czso/statisticka-rocenka-pardubickeho-kraje-2020>.

Veřejná databáze. ČSÚ. 2020 [cit. 2020-10-12]. Dostupné z WWW: <https://vdb.czso.cz/vdbvo2/faces/cs/index.jsf?page=home>

1. ŠIRŠÍ ÚZEMNÍ VZTAHY

Pardubický kraj se nachází uprostřed České republiky, převážná část jeho území leží ve východních Čechách, východní část kraje je oddělena historickou zemskou hranicí a spadá na Moravu. Pardubický kraj sousedí s kraji Královéhradeckým, Středočeským, Vysočina, Jihomoravským a Olomouckým a polským Dolnoslezským vojvodstvím. Město Pardubice a okolní sídla jsou součástí Hradecko-pardubické aglomerace. Územím kraje protéká řeka Labe a dále řeky Morava, Chrudimka a Svitava, které zde pramení. Hranice kraje prochází Polabskou nížinou, Železnými horami, Žďárskými vrchy, Zábřežskou vrchovinou, Králickým Sněžníkem a jižní části Orlických hor a jejich podhůřím.

Pardubický kraj má optimální centrální polohu v rámci České republiky a dopravní síť, která umožňuje poměrně dobré spojení s většinou ostatních krajů. Významným **silničním** tahem je dálnice D11 mezi Prahou a Hradcem Králové, která je na území kraje zastoupena pouze krátkými úseky v jeho severní části. Kraj disponuje poměrně hustou sítí silnic I. třídy, z nichž nejvýznamnější jsou silnice I/35 a I/43, které zajišťují spojení mezi Pardubickým krajem a kraji Královéhradecký, Liberecký, Olomoucký a Jihomoravský. Pardubickým krajem vede hlavní **železniční** trať celostátní zařazená do evropského železničního systému, a to tranzitní koridory Praha – Česká Třebová – Brno a Praha – Česká Třebová – Olomouc – Ostrava (traťové úseky č. 010, 206, 270), jejichž součástí jsou železniční uzly Pardubice a Česká Třebová, železniční trať celostátní Ústí nad Orlicí – Lichkov (traťový úsek č. 024) a dále železniční trať celostátní ostatní: Choceň – Hradec Králové – Velký Osek (020), Letohrad – Hradec Králové (021) a Pardubice – Hradec Králové (031). Veřejné mezinárodní **letiště** Pardubice s civilním a vojenským provozem nabízí zatím jen omezený rozsah charterových letů na Ukrajinu a do Španělska a provozuje také nákladní lety. V roce 2020 došlo k navýšení odbaveného nákladu při distribuci zdravotnického materiálu. Pro **vodní** dopravu je nyní splavný pouze úsek řeky Labe do Chvaletic, který je součástí Labské vodní cesty. Pardubickým krajem procházejí dvě mezinárodní dálkové **cyklotrasy** I. třídy, které jsou součástí evropské sítě cyklotras EuroVelo, a to cyklotrasa 1 Praha – Brno (Československá) a cyklotrasa 2 Labská stezka (pramen Labe – Severní moře), jejíž součástí je Hradubická cyklostezka mezi Pardubicemi a Hradcem Králové. Dále Pardubickým krajem vedou tyto dálkové cyklotrasy II. třídy: 14 (Liberec – Hradec Králové – Šumperk), 18 (Jeseníky – Vysočina), 22 (Lužické hory – Trutnov – Jeseníky) a 24 (cyklotrasa 14 – Blansko). Město Pardubice má díky své poloze a zastoupení všech složek dopravy potenciál stát se mezinárodně významným **dopravním uzlem**.

Územím kraje procházejí úseky **vedení** zvláště vysokého napětí (ZVN) **400 kV** V401 Týnec – Krasíkov, V402 Krasíkov – Prosenice, V416 Mírovka – Prosenice, V453 Krasíkov – Neznášov, V457 Krasíkov – Dlouhé Stráně, V458 Krasíkov – Horní Životice, V471/V472 Chvaletice – Týnec a úseky vedení velmi vysokého napětí (VVN) **220 kV** V202 Čechy-Střed – Opočínek a V203 Opočínek – Sokolnice. Z Olešné v kraji Vysočina do Pardubic-Černé za Bory vede úsek velmi vysokotlakého **plynovodu**. Do Pardubic je přivedena odbočka **ropovodu** Družba. Severozápadní částí území Pardubického kraje prochází krátký úsek **produktovodu** pro dopravu pohonných hmot.

Přeshraniční vliv na **kvalitu životního prostředí** v sousedních krajích mají tepelné elektrárny Chvaletice a Opatovice.

Hranice Pardubického kraje prochází **chráněnými krajinnými oblastmi** Železné hory, Žďárské vrchy, Orlické hory, evropsky významnými lokalitami Králický Sněžník, Orlice a Labe, Bohdalov, Litice a ptačí oblastí Králický Sněžník.

Celorepublikově až mezinárodně významnými cíli **cestovního ruchu** v Pardubickém kraji jsou dvě památky UNESCO, a to zámek a zámecký areál v Litomyšli a krajina pro chov koní v Kladrubech nad Labem s hřebčínem. Dalšími turisticky nejnavštěvovanějšími cíli jsou zámek Pardubice, památník Ležáky, Státní hrad Kunětická hora, Muzeum loutkářských kultur v Chrudimi, Muzeum v přírodě Vysočina – Veselý kopec, hrad Svojanov, Muzeum čs. opevnění – dělostřelecká tvrz Hůrka a Stezka v oblacích na Dolní Moravě. Známé turistické cíle jsou také Králický Sněžník, Orlické hory a jejich podhůří (Buková hora – Suchý vrch), Železné hory a vodní nádrže Seč a Pastviny. Z kulturních a sportovních akcí jsou republikově významné Národní festival Smetanova Litomyšl, dostihový závod Velká pardubická, motocyklové závody Zlatá přilba, tenisový turnaj Pardubická juniorka a vojensko-historická akce Cihelna.

Pardubický kraj nedisponuje **občanskou vybaveností** republikového významu, která by sloužila obyvatelům ostatních krajů, s výjimkou Univerzity Pardubice se sedmi fakultami, která měla v roce 2018 méně než 7 tisíc studentů (ČSÚ).

V rámci **dojížďky** za prací a do škol přes hranice kraje je významná vazba Hradec Králové – Pardubice. Z hlediska **vyjížďky** je výrazný směr Pardubice – Hradec Králové a Pardubice – Praha (ČSÚ).

V oblasti **bezpečnosti obyvatel** patří mezi objekty pro obranu státu republikového významu Vojenský zdravotní ústav se sídlem v Praze – středisko Odbor biologické ochrany Těchonín se specializovanou infekční nemocnicí a sklad Policie České republiky v Opočínku.

Záměry

Území Pardubického kraje je dotčeno záměry na provedení změn v území republikového významu. Tyto záměry jsou vymezeny a koordinovány v Politice územního rozvoje ČR (PÚR ČR), v platném znění. Dne 10. 12. 2020 byl zveřejněn návrh Aktualizace č. 4 PÚR ČR (aktualizace).

Platná PÚR ČR na území kraje vymezuje koridor železniční dopravy **ŽD2** (v aktualizaci ŽD14, trať č. 031) Pardubice – Hradec Králové pro vedení kapacitní dopravní cesty z důvodu vysoké intenzity osobní dopravy a koridor **ŽD7** (v aktualizaci ŽD18, trať č. 010) v úseku Choceň – Ústí nad Orlicí pro vytvoření podmínek pro zvýšení rychlosti v úseku s jejím propadem. Návrh aktualizace č. 4 PÚR ČR vymezuje nové koridory **ŽD8** v úseku Praha – Hradec Králové – hranice ČR/Polsko (- Wrocław) z důvodu propojení vysokorychlostní železniční dopravy směrem na Polsko, **ŽD21** (trať č. 260) v úseku Česká Třebová – Brno pro zrychlení a zkapacitnění trati a ŽD22 (trať č. 020) v úseku Velký Osek – Hradec Králové – Choceň pro zkapacitnění a zrychlení celostátní železniční trati č. 020 Velký Osek – Hradec Králové – Choceň, prodloužení nákladního koridoru od pravobřežní labské železnice, odlehčení úseku souběžné trati č. 010 Kolín – Pardubice – Choceň pro nákladní dopravu, zvýšení atraktivity železničního spojení do krajského města Hradce Králové z Prahy a zlepšení napojení průmyslové zóny Kvasiny na železniční dopravu. Platná PÚR ČR dále na území kraje vymezuje koridory silniční dopravy **R35a** (v aktualizaci SD7) v úseku Sedlice (Hradec Králové) – Vysoké Mýto – Moravská Třebová – Mohelnice jako paralelní trasu odlehčující dálnici D1 a koridor **S43** (v aktualizaci SD20) v úseku Brno – Moravská Třebová z důvodu provázání silničních tahů D1 a R35 (D35). Platná PÚR ČR vymezuje koridor vodní dopravy **VD1** Labe v úseku Pardubice – hranice ČR/Německo pro vytvoření územních podmínek pro zabezpečení splavnosti Labe jako vodní cesty mezinárodního významu. Platná PÚR ČR v rámci kombinované do-

pravy vymezuje vnitrozemský **přístav Pardubice** jako součást sítě veřejných terminálů a přístavů s vazbou na logistická centra. Platná PÚR ČR na území kraje vymezuje koridory **E15** pro dvojité vedení 400 kV Týnec-Krasíkov a Krasíkov-Prosenice a související plochy pro rozšíření elektrických stanic 400/110 kV Týnec, Krasíkov a Prosenice pro navýšení výkonu zdrojů, transport výkonu z výrobních oblastí do oblastí spotřeby a zajištění zvýšení spolehlivosti v oblasti střední a severní Moravy. Návrh aktualizace č. 4 PÚR ČR vymezuje novou plochu elektrické stanice 400/110 kV Opočínek **E26** včetně koridoru pro její zapojení do přenosové soustavy a koridory pro dvojitá vedení 400 kV Čechy Střed – Opočínek a Opočínek – Sokolnice, včetně souvisejících ploch pro rozšíření elektrických stanic Čechy Střed a Sokolnice pro zvýšení spolehlivosti a posílení dodávky elektřiny z přenosové soustavy do oblasti Pardubického a Královéhradeckého kraje a zvýšení tranzitní funkce přenosové soustavy v rámci evropského energetického systému. Tranzitní koridor pro plynovod P5 (Olešná – Pardubický kraj – Náchod – Polsko) vymezený v platné PÚR ČR je v návrhu aktualizace č. 4 PÚR ČR zrušen.

Zdroje:

Centrum biologické ochrany Těchonín. Ministerstvo obrany. [cit. 2021-03-31]. Dostupné z WWW: <http://aztechonin.army.cz/o-nas>.

Česká přenosová a distribuční soustava – 3. díl: Vedení (Ochranná pásma, vedení 110 kV a 220 kV). Jakub Šmíd, 7. 10. 2019 [cit. 2021-04-09]. Dostupné z WWW: <https://oenergetice.cz/elektroenergetika/ceska-prenosova-a-distribucni-soustava-3-dil-vedeni-ochranna-pasma-vedeni-110-kv-a-220-kv>.

Česká přenosová a distribuční soustava – 4. díl: Vedení 400 kV. Jakub Šmíd, 8. 10. 2019 [cit. 2021-04-09]. Dostupné z WWW: <https://oenergetice.cz/prenos-elektriny/ceska-prenosova-a-distribucni-soustava-3-dil-vedeni-400-kv>.

Informace o kategorizaci železniční sítě. Ministerstvo dopravy ČR, stav ke dni 25. 6. 2018 [cit. 2021-03-31]. Dostupné z WWW: <https://www.mdcr.cz/Dokumenty/Drazni-doprava/Zeleznicni-infrastruktura/Informace-o-kategorizaci-zeleznicni-site>.

Návrh aktualizace č. 4 Politiky územního rozvoje. Ministerstvo pro místní rozvoj ČR, zveřejněno dne 10. 12. 2020. [cit. 2021-03-31]. Dostupné z WWW: <https://www.mmr.cz/cs/ministerstvo/stavebni-pravo/koncepce-a-strategie/politika-uzemniho-rozvoje-ceske-republiky/navrh-aktualizace-c-4-politiky-uzemniho-rozvoje-c>.

Politika územního rozvoje České republiky, ve znění aktualizace č. 5, závazná od 11. 9. 2020. Ministerstvo pro místní rozvoj ČR. 2020 2018 [cit. 2021-03-31]. Dostupné z WWW: <https://www.mmr.cz/cs/ministerstvo/stavebni-pravo/koncepce-a-strategie/politika-uzemniho-rozvoje-ceske-republiky/aktualizace-c-5-politiky-uzemniho-rozvoje-ceske-r>.

Statistická ročenka Pardubického kraje 2020. ČSÚ, 2020 [cit. 2021-03-31]. Dostupné z WWW: <https://www.czso.cz/documents/10180/121739382/33009220.pdf/2ee6755c-e1e1-4880-8e05-bee1be548bcf?version=1.13>.

Vyjížďka a dojížďka do zaměstnání a škol. ČSÚ, Pavel Čtrnáct, Jakub Souček, 2013 [cit. 2021-04-09]. Dostupné z WWW: <https://www.czso.cz/documents/10180/20536290/17023014m1.pdf/8001e60b-f2ac-4a54-875c-8d905fa3af1d?version=1.0>.

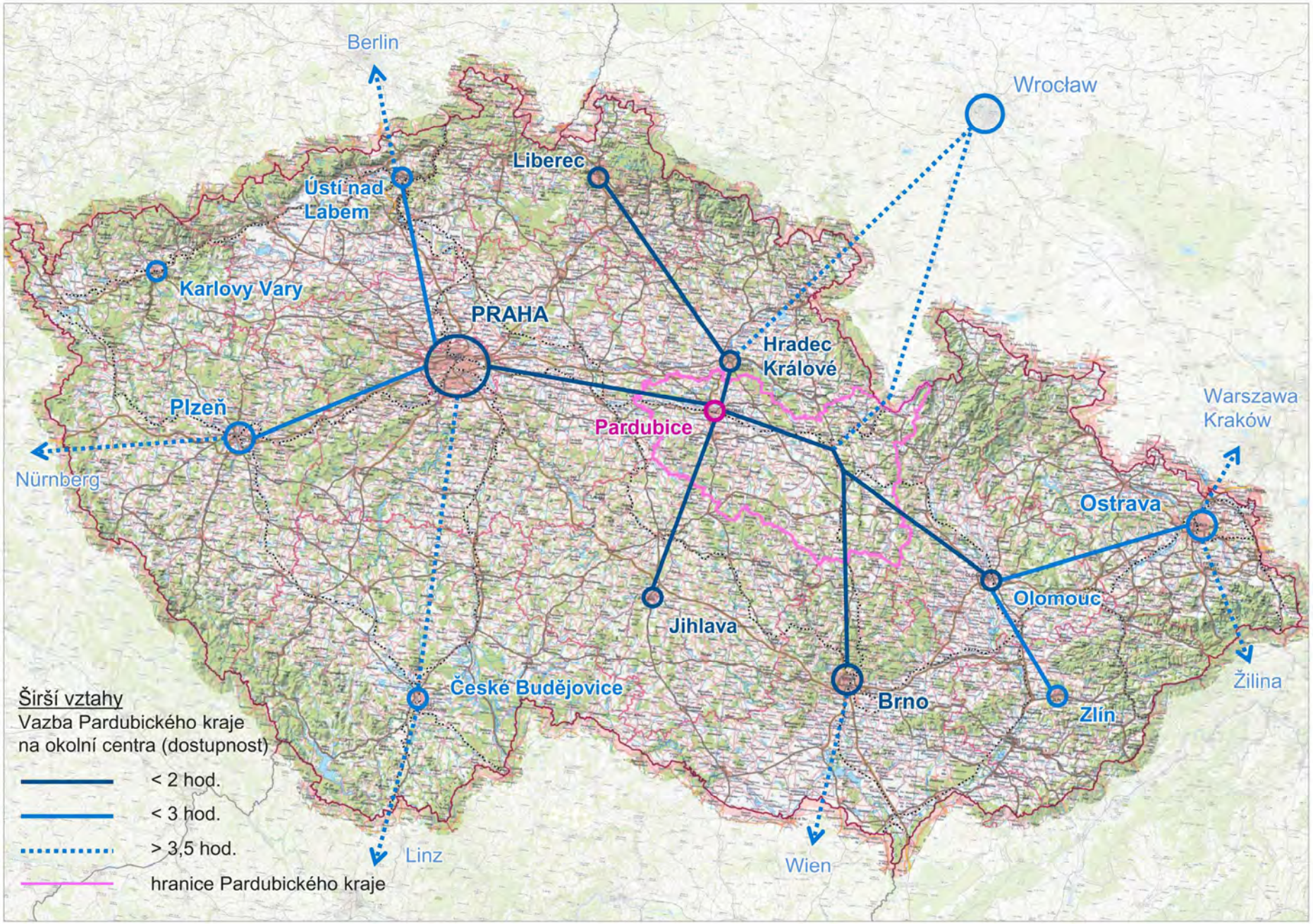
Berlin
Wrocław
Liberec
Ústí nad Labem
Karlovy Vary
PRAHA
Hradec Králové
Plzeň
Pardubice
Warszawa
Kraków
Nürnberg
Ostrava
Olomouc
Jihlava
Žilina
České Budějovice
Brno
Zlín
Linz
Wien
Širší vztahy
Vazba Pardubického kraje na okolní centra (dostupnost)
< 2 hod.
< 3 hod.
> 3,5 hod.
hranice Pardubického kraje

2. PROSTOROVÉ A FUNKČNÍ USPOŘÁDÁNÍ ÚZEMÍ

V kapitole prostorové a funkční uspořádání území Pardubického území bylo prověřen stav urbanistické struktury sídel Pardubického kraje (typ založení sídel v jednotlivých oblastech kraje, stav zachování historické urbanistické struktury, krajinářsky cenné prostory, dominanty, pohledové osy) a zastoupení jednotlivých funkcí (bydlení, výroba, občanské vybavení, zemědělství, přírodní, vodní a lesní plochy, dopravní síť, rekreace).

Území Pardubického kraje se vyznačuje malým počtem velkých sídel a množstvím malých kompaktních sídel v západní polovině území kraje s výjimkou správního obvodu obce s rozšířenou působností (ORP) Holice. Oproti tomu menší počet větších sídel s rozvolněnou strukturou většinou údolního lánového typu s rozdílným charakterem zástavby v podhůří Orlických hor (chalupy) a na Moravskotřebovsku směrem k Malé Hané (velké uzavřené statky), často s tendencí srůstání sídel, se nachází ve východní polovině území kraje (s výjimkou ORP Vysoké Mýto).

Typ založení sídel většinou navazuje na morfologii terénu, kdy krajina nížin s významným podílem záplavového území a pahorkatin v západní části kraje směrem na jih přechází do krajiny Železných hor, zatímco morfologicky různorodá východní část kraje zahrnuje úzký okrsek Ústecké brázdy ve Svitavské pahorkatině, Moravskotřebovskou pahorkatinu a nížinu Malé Hané i horské oblasti Orlických hor a Králického Sněžníku. Z uspořádání sídel a výskytu archeologických nalezišť je evidentní, že sídla byla zakládána především v oblastech nejúrodnějších půd a vodních toků. Nejčetnější archeologická naleziště se nacházejí u Úhřetic při soutoku Chrudimky a Novohradky, na Malé Hané u řeky Jevíčky, v okolí Sloupnice, Tisové a Cerekvice nad Loučnou, a severně od Litomyšle při řece Loučné.

Hodnoty v území

Krajinářsky cenné prostory, významné dominanty a pohledové osy a siluety sídel na území Pardubického kraje byly převzaty a ověřeny z materiálu Studie potenciálního vlivu výškových staveb a větrných elektráren na krajinný ráz území Pardubického kraje (Roman Bukáček, Josef Rusňák, Pavlína Bukáčková, 2007).

Významným **krajinářsky cenným prostorem** na Pardubicku je Kladrubsko s areálem hřebčína. Na Chrudimsku jsou cenné prostory Přírodní park Údolí řek Krounky a Novohradky, Skála a Podskála s výraznou skalní opukovou stěnou s obcemi s dochovaným urbanismem a architekturou a dominantou kostela v údolí potoka, park Chrasteckého zámku volně přecházející do krajiny směrem na Podlažice, dvě dochovaná sídla propojená sadem ve svahu v Honbicích. Na Vysokomýtsku je cenný prostor Na Vinicích u Vysokého Mýta směrem k rybníku Chobot a prostor vesnice Újezd u Chocně navazující na malebné údolí přirozeně meandrující Tiché Orlice. Směrem na Holice se nachází cenný prostor vesnice Dolní Jelení se zahradami, kterými sídlo přechází do krajiny luk a pastvin harmonického měřítka. Obdobně vzdálenější sídlo Bělečko u obce Býšť. Cenné prostory Růžový palouček, Poříčí u Litomyšle, Tržek, Zhoř – Pazucha na Litomyšlsku, Pohledy – Hynčina a Třebovické rybníky na Svitavsku a Řetová – Řetůvka a Houžvecko na Orlickoústecku. Lanškrounské rybníky a Třebovské stěny na Podorlicku, prostor Orličky – Čenkovice v Orlických horách. Suchý vrch a prostor Hedeč – Jeřáb s dominantou kláštera a malebnou krajinou podhorského typu na Králicku. Na Zábřežsku jsou cennými prostory Přírodní park Bohdalov – Hartinkov, malebný odlesněný prostor údolí vymezený lesními porosty se sídlem Petrušov s rozvolněnou zástavbou a zemědělskými usedlostmi čtvercového půdorysu, a prostor Heřmanice – Moravská Sázava s lesnatou krajinou s hlubokými údolími

s příkrými srázy řeky Moravská Sázava a jejích levostranných přítoků a s dochovanou urbanistickou strukturou obcí. V sídle Zálesí v obci Biskupice na Malé Hané se dochovalo původní členění plužiny. Struktura okolní krajiny v údolí řeky Křetínky na Hornosvratecké vrchovině málo dotčená intenzivní zemědělskou výrobou. Cenný prostor Františky – Martinice na Skutečsku s rozvolněnou zástavbou v mozaice polí, luk a pastvin. Na úpatí Železných hor leží město Heřmanův Městec s cenným prostorem tvořeným zámeckým parkem a navazujícím lesním komplexem a parkem. Množství cenných prostorů se nachází na Ronovsku, kde velká část oblasti je součástí CHKO Železné hory, cenným prostorem je CHKO Žďárské vrchy a přírodní park Doubrava včetně údolí řeky Doubravy s malými sídly východně od Ronova nad Doubravou a s Pařížovskou přehradou.

K regionálně významným **pohledovým osám** a průhledům patří osy Heřmanův Městec – Kunětická hora, Luže – Kunětická hora, pohledová osa podél Vraclavského hřbetu Stradouň – Luže a Luže – Nové Hrady, průhledy na Kunětickou horu, Žďárské vrchy a Železné hory, a prostorová výhledová osa údolí Tiché Orlice a Lichkov – klášter Hedeč.

Dominanty přírodní i stavební minimálně regionálního významu představují Králický Sněžník, vrch vulkanického původu Kunětická hora s dominantou hradu v rovinaté plošině, Železné hory se zříceninou hradu Lichnice na hlavním hřebenu, Hřebečovský hřbet, Buková hora, Suchý vrch a Křížová hora nad Červenou Vodou s rozhlednou (kaplí). Dominanty kostelů a kostelních věží s až regionálním významem jsou přítomny v Chrudimi, ve Vysokém Mýtě, na Mariánském kopci v Dolní Hedči (kostel s klášterem), v Luži, v osadě Tři Bubny (obec Orel) u Chrudimi, Slatině (u Vysokého Mýta), v Mikulovicích a v Křenově. Více se také uplatňují kostely Újezd u Chocně, Bystré (průhled od Hartmanic), Stašov, Včelákov, Ronov nad Doubravou a kostel v Městečku Trnávka spolu se zříceninou hradu Cimburk.

Siluety sídel se výrazně uplatňují u měst Litomyšl, Polička, Svitavy, Žamberk, Letohrad, Moravská Třebová, Jevíčko, Skuteč a Ronov nad Doubravou.
V rámci vlastního průzkumu 451 obcí Pardubického kraje včetně jejich jednotlivých sídel na mapovém portálu mapy.cz byl zjištěn **stav historické struktury** venkovských sídel.

Původní urbanistická struktura (zahrnuta zástavba do začátku 20. století) je <u>nedotčená</u> u sídel **Bílé Vchynice** (Kladruby nad Labem); **Biskupice** (ORP Chrudim); **Blansko** (Hrochův Týnec); **Borek – samoty** (Skuteč); **Brdo** (Luže); **Březinka** (Hošťalovice); **Částkov** (Žumberk); **Čeradice** (Moravany); **Dobrkov** (Luže); **Dolní Rudná** (Rudná); **Drahoš** (Rokytno); **Franclina** (Trusnov); **Františky** (Krouna); **Hartinkov; Helvíkov** (Anenská Studánka)**; Honbice; Horákova Lhota** (Želivsko); **Horní Babákov** (Holetín); **Horní Újezd; Hošťalovice; Janovičky** (Zámrsk); **Janůvky; Jasné Pole** (Všeradov); **Jedlina** (Klášterec nad Orlicí); **Jetonice** (Míčov-Sušice); **Jiříkov** (Dolní Újezd); **Knířov** (Vysoké Mýto); **Košinov** (Studnice); **Lažany** (Morašice, ORP Litomyšl); **Libanice** (Honbice); **Martinice** (Proseč); **Miřetín** (Proseč) **Moravany** (Ronov nad Doubravou); **Mravín** (Jenišovice); **Nová Ves** (Skuteč); **Nové Lhotice** (Liboměřice); **Nový Dvůr** (Jaroměřice); **Pastvisko** (Proseč); **Pekla** (Cerekvice nad Loučnou); **Petrovičky** (Mladkov); **Petrušov** (Staré Město); **Pěšice** (Řepníky); **Plch**; **Podrážek** (Choceň); **Pohledy; Prochody** (Újezd u Chocně); **Pustinky** (Libecina); **Radišov** (Staré Město); **Skála** (Chrast); **Spačice** (Běstvina); **Stanovník** (Těchonín); **Střítež** (Včelákov)**; Svatá Kateřina** (Borová); **Svatý Mikuláš** (Vraclav); **Trpík; Turov** (Moravany); **Údolí** (Nekoř); **Václavky** (Dolní Újezd); **Veselý Kopec** (Vysočina); **Voletice** (Luže); **Zadní Arnoštov** (Jevíčko); **Zalíbené** (Studnice); **Zubří** (Trhová Kamenice); **Žíka** (Trusnov). Ve správním obvodu městysu Chroustovice je zcela zachovaná struktura sídel **Březovice, Holešovice, Lhota u Chroustovic, Mentour** a **Městec** a sídel **Mezihoří, Petrůvka, Přední Arnoštov, Ludví-**

kov, Pěčíkov a **Bohdalov** v obci Městečko Trnávka. U dlouhých sídel Dolní Újezd, Čistá, Koruna, Linhartice, Písečná, Pomezí, Radiměř, Sádek, Sloupnice, Těchonín, Trstěnice, Výprachtice a Žichlínek je zcela nedotčená typicky pouze část obce.

Zachovaná struktura, doplněná o JZD a/nebo zanedbatelné nedostatky (rušivé prvky v malém rozsahu – konzum na návsi/jedna řadovka/satelit v začátcích, apod.) se vyskytuje u sídel **Anenská Studánka, Bezděčí u Trnávky, Bohuňovice, Bor u Chroustovic** (Rosice), **Brteč** (Vysoké Mýto), **Bumbalka** (Turkovice), **Bystřice** (Včelákov), **Cejřov** (Vrbatův Kostelec), **Cikov** (Horní Újezd), **Česká Rybná** (Proseč), **Desná, Dětřichov u Moravské Třebové, Dolany, Dolní Bezděkov, Dolní Houžovec** (Ústí nad Orlicí), **Dolní Jelení, Dolní Roveň, Dřevíkov** (Vysočina), **Gruna, Hartmanice, Hejnice, Hlásnice** (Trpín), **Hlavečník, Hluboká, Horky, Horní Bezděkov, Horní Houžovec** (Ústí nad Orlicí), **Chotěnov, Jankovice, Kameničky** (Trhová Kamenice), **Kovářov** (Bojanov), **Kozašice** (Jankovice), **Kozlov** (Česká Třebová), **Lavičné, Lázy** (Městečko Trnávka), **Lezníky** (Polička), **Lhota u Skutče** (Skuteč), **Lhoty** (Vortová), **Lhůta** (Vysoké Mýto), **Libkov, Liboměřice, Lipec** (Slepotice), **Louka**, **Miletimov** (Všeradov), **Možděnice** (Vysočina), **Nerad** (Živanice), **Němčice** (ORP Litomyšl), **Nová Sídla, Nořín** (Zálší), **Olšany** (Chotěnov), **Opočno** (Trusnov)**, Orlov** (Vračovice-Orlov), **Ostrov** (ORP Chrudim), **Pacov** (Městečko Trnávka), **Pařížov** (Běstvina), **Perná** (Orlické Podhůří), **Petříkovice** (Mladoňovice), **Plchovice, Plchůvky** (Choceň), **Podhořany u Ronova, Pokřikov, Prostějov** (Žumberk), **Příluka, Pustina, Radkov, Rozstání, Rváčov** (Vysočina), **Rychnov na Moravě, Řídký**, **Sedlec** (Vraclav), **Selmice** (Řídký), **Sklené, Spytovice** (Zdechovice), **Stradouň, Strážná, Střemošice, Suchá Lhota, Svařeň** (Vysoké Mýto), **Svobodné Hamry** (Vysočina), **Svojanov, Synčany** (Rosice), **Škudly** (Přelouč), **Telecí, Tetov, Trojovice, Trpín, Trusnov, Třebařov, Třebovice, Úherčice, Újezdec, Urbanice, Vanice** (Vysoké Mýto), **Veliny, Víska** (Horní Újezd), **Víska u Jevíčka, Vítějeves, Vlčkov, Vlčkovice** (Mladkov), **Voděrady, Vojtěchov, Vranová** (Vranová Lhota), **Vranová Lhota, Vrážné, Vysoká, Zádolí, Zaháj** (Tisová), **Zájezdec, Zálší, Zrnětín** (Poříčí u Litomyšle), **Želivsko, Žlebská Lhotka** (Žlebské Chvalovice) a **Žlebské Chvalovice.**

U převážné části sídel je rozpoznatelná původní struktura, která je ale často pohlcována nekoncepčním rozvojem o novou nepříliš kvalitní strukturu, ale objevuje se také nová i rozsáhlejší nerušivá (např. Nedošín u Litomyšle, místy obec Vendolí) či jen mírně rušivá struktura.

Hůře čitelná je původní struktura sídel **Barchov** (nevýrazná náves, nenavazující zástavba již historicky), **Helvíkovice** (obcí prochází silnice I. třídy, obec nemá náves, zástavba se rozvíjí poměrně chaoticky), **Chýšť** (původní historická zástavba výrazně potlačena výrobními a skladovacími objekty a objekty pro bydlení velkého měřítka), **Kunčina** a **Útěchov** (rozvolněné vesnice v mělkém údolí vodních toků se zástavbou velkých statků, s nekoncepčně rozvíjenou zástavbou, např. plošnou zástavbou RD ve svahu údolí).

Na území Pardubického kraje v průběhu 20. století zanikla historická sídla nebo jejich části. V rámci průzkumu bylo zjištěno **Rybitví,** původní **Chvaletice** a **Valteřice** (Výprachtice).

Plošné uspořádání území

Zachovaná urbanistická struktura mnoha sídel, u více než 70 sídel naprosto nedotčená, a dobře rozpoznatelná původní struktura mnoha dalších sídel, i těch výrazněji se rozvíjejících (nová zástavba vzniká v navazujících lokalitách mimo původní centrum obce nebo vhodně doplňuje stávající strukturu, aniž by snižovala její čitelnost, narušovala charakter zástavby nebo snižovala schopnost orientace v prostoru obce). Zachované návsi obcí, často

s kostelem, malebnost. Dochovaná typová pestrost zástavby dle regionů – kompaktní sídla s hustou zástavbou, se štíty stavení orientovaných do návsi na rovině nebo mírně zvlněném terénu (Pardubicko, Chrudimsko), lokality samot v malebné krajině (Chrudimsko), roubené chalupy na Hlinecku a podél vodních toků v úzkých údolích v podhůří Orlických hor, dlouhé údolní lánové obce s rozvolněnou zástavbou větších statků (Litomyšlsko), rozvolněná zástavba velkých statků podél vodních toků v širokých údolích (Moravskotřebovsko). Z průzkumu vyplynuly dvě obce Pardubického kraje s větším počtem sídel, které se vyznačují tím, že původní urbanistická struktura většiny sídel v jejich správním obvodu (s výjimkou obce samotné) je dokonale zachována, a to městys Chroustovice a obec Městečko Trnávka.

Opakujícím se prvkem jsou areály zemědělské výroby (původní jednotná zemědělská družstva) u většiny sídel. U některých sídel byly vybudovány prakticky v intravilánu obce, ve většině případů v alespoň minimální vzdálenosti od obytné zástavby. Dnes jsou tyto areály dále využívány pro zemědělskou výrobu, nevyužity, případně přestavěny či rozšířeny o objekty pro průmyslovou výrobu. Častým prvkem jsou výrazně rušivé objekty venkovských prodejen z 2. poloviny 20. století umístěné na návsích, objekty bytovek, řadovek a rodinných domů, které nerespektují charakter zástavby. Místy se vyskytují prvky nové zástavby zcela bez vazby na daný region, konkrétně například bungalovy s minimálním sklonem střechy nebo přímo domy s plochou střechou v podhůří Orlických hor, a naopak novostavby srubů na Chrudimsku. V některých obcích s významně nedotčenou původní strukturou došlo k posílení významu historické komunikace vedoucí centrem obce na silnici I. třídy, aniž by byla podrobněji řešena dopravní situace, a došlo tak k degradaci významu sídla na průtah (Rohozná, Spytovice, Březová nad Svitavou). Nové rozvojové plochy, ale ani stávající zastavěné území nejsou často podrobněji regulovány, dochází tak často k narušování původní struktury a ničení charakteru sídla (nejviditelněji u obcí Útěchov a Kunčina). Typickým jednotícím prvkem vyskytujícím se ve většině obcí je situování sběrného místa pro tříděný odpad (barevné kontejnery) do nejhodnotnějších a nejvíce exponovaných míst v obcích, tedy na návsích, u kaplí a kostelů, na nárožích. Historická zástavba některých sídel ustoupila průmyslové výrobě (Rybitví, Chvaletice) nebo zanikla v důsledku poválečných odsunů (Valteřice pod Bukovou horou).

Historicky založené (II. vojenské mapování 1836 – 1852) je spojení sídel Holice – Staré Holice, Lanškroun – Dolní Třešňovec, Litomyšl – Benátky, Čistá a Trstěnice, Moravská Třebová – Linhartice, Polička – Kamenec u Poličky a Pomezí, Svitavy – Lačnov, Králíky – Dolní Hedeč, Lány a Hradec nad Svitavou, Ústí nad Orlicí – Dlouhá Třebová a Česká Třebová. Novodobý srůst je u sídel Česká Třebová – Rybník, Hlinsko – Kouty, Chrudim – Slatiňany, Moravská Třebová – Sušice, Žamberk – Helvíkovice a Dlouhoňovice, Pardubice – Svítkov, Rosice, Trnová, Cihelna, Ohrazenice, Černá za Bory, Pardubičky, Studánka a Nové Jesenčany.

Intenzivní rozvoj satelitní zástavby probíhá v sídlech Staré Hradiště, Ráby, Staré Jesenčany, Srch, Němčice, Černá u Bohdanče, Starý Mateřov; Čeperka, Voleč (Pardubice), Mikulovice, Ostřešany, Medlešice (na rozhraní Chrudimi a Pardubic), Dřenice, Bylany, Sobětuchy, Rabštejnská Lhota, Smrkový Týnec, Trpišov (Chrudim). Výraznější rozvoj satelitní zástavby je patrný v obcích Kunčina, Útěchov, Linhartice, Víska u Jevíčka, Biskupice v okolí Moravské Třebové při stagnaci samotného města. Tato zástavba se dále vyskytuje u obcí a sídel Zhoř (mezi městy Česká Třebová a Litomyšl), Horní Ředice (Holice), Libchavy (Ústí nad Orlicí), Helvíkovice (Žamberk), Zámrsk, Chloumek, Slatina a Kosořín (Vysoké Mýto) a satelitu na zelené louce mezi Lanškrounem a Rudolticemi. Břehy u Přelouče obsahují výraznou zástavbu z 20. století navazující na historickou strukturu, novodobá satelitní zástavba je zde zatím

přítomná minimálně. Hlinsko, Králíky, Litomyšl, Polička Svitavy jsou města bez významné satelitní zástavby.

Výšková hladina zástavby

Jednopodlažní zástavba se sedlovými střechami ve venkovských sídlech, případně dvoupodlažní novější zástavba, často dominanta kostelní věže, někde pouze kaple malého měřítka. U většiny sídel je přítomný areál zemědělské výroby (původní jednotné zemědělské družstvo) s objekty různé výšky a objemu, které se v různé míře a téměř vždy negativně uplatňují v obrazu sídla. Jako rušivá dominanta působí sila, výrazně v obci Běstovice a městech Hlinsko, Ronov nad Doubravou, Slatiňany a Skuteč (viz Bukáček). Pro města v Pardubickém kraji je charakteristická výšková hladina zástavby tvořená dvoupodlažními až třípodlažními měšťanskými domy v centru města, nižší původní zástavbou směrem od centra, běžnými panelovými sídlišti dále od centra a dominantou kostelních věží, případně vysílačů a jiných technicistních staveb. Mnohapatrové výškové budovy se na území Pardubického kraje nenacházejí.

FUNKČNÍ USPOŘÁDÁNÍ

V rámci průzkumu bylo zjišťováno plošné zastoupení vybraných funkcí v jednotlivých městech ORP, a případná převaha některé z funkcí, především průmyslové výroby, a rekreace u venkovských sídel.

Přehled vývoje dokončených bytů 2015 – 2019 (ČSÚ) dokládá, že největší rozvoj obytné zástavby nyní probíhá v Hradeckopardubické aglomeraci v oblasti severně a jižně od Pardubic, v Holicích a západní části správního obvodu ORP, Chrudimi a přilehlé oblasti ze severu a severozápadu, okolí Heřmanova Městce, Přelouči, oblasti západně od Hlinska, Poličce a okolí, území severně od Vysokého Mýta, okolí Ústí nad Orlicí a Lanškrouna, v Červené Vodě, a na jihu Moravskotřebovska. S výjimkou Holic a Poličky jde o oblasti s výskytem nejkvalitnější půdy. Nejúrodnější půdy se tak vyskytují v okolí Chrudimi, podél řeky Labe, na Litomyšlsku, Malé Hané, v okolí Lanškrouna a Moravské Třebové a podél linie tvořené městy Ústí nad Orlicí, Česká Třebová a Svitavy. Území kraje je rovnoměrně pokryto lesy s výjimkou minimálně zalesněného území mezi pomyslnými spojnicemi měst Litomyšl – Polička a Pardubice – Holice. Nejvíce vodních ploch se nachází na severozápadě území kraje, kudy protéká řeka Labe. V této části území a v navazujícím území směrem na východ a jihovýchod je také významný rozsah záplavového území Q_{100} řek Labe, Chrudimka a Novohradka, Loučná a Tichá Orlice, na východě území kraje se jedná o řeky Moravská Sázava jižně od Lanškrouna a Jevíčka. Dálnice zasahuje na území kraje pouze okrajově severně od Pardubic při hranici s Královéhradeckým kraje, silnice I. třídy prochází každým městem ORP. S výjimkou Svitavska je území propojeno hustou sítí silnic II. třídy, které místy doplňující méně hustou síť silnic I. třídy (Třemošnicko, Skutečsko). Severní a východní část území kraje protíná hlavní železniční trať Praha – Olomouc – Brno/Ostrava se stanicemi dálkové dopravy ve městech Přelouč, Pardubice, Choceň, Ústí nad Orlicí a Česká Třebová. Celostátní trať spojuje města Hradec Králové – Pardubice – Chrudim – Hlinsko, Choceň – Hradec Králové a Ústí nad Orlicí – Letohrad. Letiště, přístav a nádraží Pardubice v severozápadní části kraje mají potenciál logistického centra.

Města

Pro jednotlivá města ORP byl proveden výpočet rozlohy stabilizovaných ploch jednotlivých funkcí z dostupných dat předaných územních plánů (stav k březnu 2021), a to bydlení, občanské vybavenosti veřejné a komerční a průmyslu, s cílem zjištění významného podílu vybraných funkčních ploch v daném sídle. Plošné zastoupení funkcí u měst Česká Třebová, Polička, Králíky a Litomyšl bylo z důvodu absence dat stanoveno pouze orientačně z hlavního výkresu územních plánů. Zohledněna byla okolní sídla ve správním obvodu ORP srostlá s hlavním sídlem.

Z průzkumu zastoupení vybraných funkcí ve městech ORP vyplývá, že města s velkým podílem ploch pro (lehkou) průmyslovou výrobu nejsou koncentrována pouze v některé části území Pardubického kraje, ale nacházejí se na celém jeho území. Ostatní zjišťované funkce jsou zastoupeny přiměřeně ve všech městech, ale existují výjimky, např. velký podíl ploch pro obchod v Ústí nad Orlicí.

Největší podíl stabilizovaných ploch pro průmysl v rámci zastavěného území je ve městech Přelouč (která má naopak nejnižší podíl veřejné i komerční vybavenosti v porovnání s ostatními městy ORP), Svitavy a Pardubice, dále také v Hlinsku, Poličce (včetně areálu strojíren mimo sídlo) a ve Vysokém Mýtě. Nejmenší podíl průmyslových ploch je naopak v Holicích (se zahrnutím navazujícího čistě obytného sídla Staré Holice) a Ústí nad Orlicí.

Nejvyšší zastoupení stabilizovaných ploch pro veřejnou občanskou vybavenost má město Chrudim, Pardubice, Litomyšl, Žamberk, dále Svitavy, Ústí nad Orlicí, Moravská Třebová a Vysoké Mýto. Vyšší podíl má rovněž město Litomyšl a Králíky (kde je část ploch v současnosti nevyužívaná). Nižší podíl těchto ploch je v Holicích (ovlivněno zahrnutím sídla Staré Holice) a v Přelouči.

Stabilizované plochy pro občanskou vybavenost komerční jsou v zastavěném území nejvíce zastoupené ve městech Ústí nad Orlicí, Vysoké Mýto a Chrudim, méně v Hlinsku, Holicích, Přelouči, Králíkách a Poličce.

Významná individuální rekreace je ve městech Česká Třebová, Králíky a Svitavy, a také v Heřmanově Městci, Holicích, Chocni, Jablonném nad Orlicí, Jevíčku a Poličce. V Pardubicích, Heřmanově Městci, Litomyšli, Poličce a Ústí nad Orlicí jsou větší míře přítomny zahrádkové osady. Více ploch pro rekreaci bez rozlišení je ve Vysokém Mýtě.

Všemi městy ORP vede silnice I. třídy. Dvě města (ORP Česká Třebová a Pardubice) jsou významnými železničními uzly, kde podíl ploch pro železniční dopravu tvoří významný podíl na rozloze sídla, pět měst leží na tranzitním železničním koridoru a zároveň polovinou měst ORP prochází pouze regionální trať.

Venkovská sídla

Ve většině venkovských sídel v Pardubickém kraji převažuje obytná funkce. V poslední době její význam posiluje zvláště v sídlech v okolí větších měst, kdy se z vesnic stává obytné zázemí velkých sídel, aniž by byla zároveň zajišťována odpovídající občanská vybavenost. Sídla na silnicích I. třídy jsou často zatížena posílením významu původní komunikace bez vhodného dopravního řešení v rámci sídla. Funkce zemědělské výroby je ve venkovských sídlech zajišťována velkými zemědělskými podniky na pronajatých scelených lánech polí, ve spojení se soukromými zemědělci, kteří hospodaří převážně na svých pozemcích a zachovávají původní vazbu bydlení – zemědělství. Část původních areálů zemědělské výroby se transformovala na průmyslovou výrobu.

V okolí přehrad a v malebné krajině s dochovanými sídly včetně podhorských vesnic funkci obytnou doplňuje, případně zcela nahrazuje funkce rekreační. Ze stavu územně plánovacích dokumentací obcí Pardubického kraje (stav k 9. 4. 2021) vyplývá, že významné zastoupení ploch pro individuální rekreaci mají obce Seč v ORP Chrudim, Čenkovice, Orličky, Kunvald, Pastviny a Dolní Morava, a dále obce a sídla Svojanov (Borušov), Březiny, Bystřec, Cotkytle, Dětřichov, Hnátnice, Horní Bradlo, Choceň-Plchůvky, Seník (Jankovice), Kameničná, Klášterec nad Orlicí, Křižanovice, Kunětice, Míčov-Sušice, Petrovičky u Mladkova, Nekoř, Nové Hrady, Orlické Podhůří, Ráby, Rybník, Řetová, Výprachtice, Vysoká, Záchlumí a Žampach. Výrazný podíl ploch smíšených obytných – rekreačních (většinou se jedná o malebná sídla s málo dotčenou původní zástavbou, zčásti trvale obydlená a zčásti využívaná pro rekreaci) je v obci Červená Voda a dále v obcích a sídlech Anenská Studánka, Bor u Skutče, Borušov, Krouna, Míčov-Sušice, Nové Hrady, Plchovice, Petrušov (Staré Město), Svratouch, Trhová Kamenice, Vápenný Podol a Slavkovice (Vyžice). Větší rozsah zahrádkových osad je v obci Jaroměřice.

Zdroje:

Předaná data územně plánovacích dokumentací obcí a jejich změn po nabytí účinnosti.

Vlastní průzkum (základní, letecká a historická mapa – II. vojenské mapování 1836 – 1852, panorama) na mapovém portálu mapy.cz.

Bezešvý územní plán obcí Pardubického kraje k 11. 12. 2020. KrÚ Pk, odbor rozvoje, 2020 [cit. 2021-04-02]. Dostupné z WWW: <https://www.pardubickykraj.cz/bezesva-upd-obci-pardubickeho-kraje>.

Statistická ročenka Pardubického kraje 2020. Český statistický úřad, 2020 [cit. 2021-03-29]. Dostupné z WWW: <https://www.czso.cz/documents/10180/121739382/33009220.pdf/2ee6755c-e1e1-4880-8e05-bee1be548bcf?version=1.13>.

Studie potenciálního vlivu výškových staveb a větrných elektráren na krajinný ráz území Pardubického kraje. Roman Bukáček, Josef Rusňák, Pavlína Bukáčková, 2007. [cit. 2021-04-02].

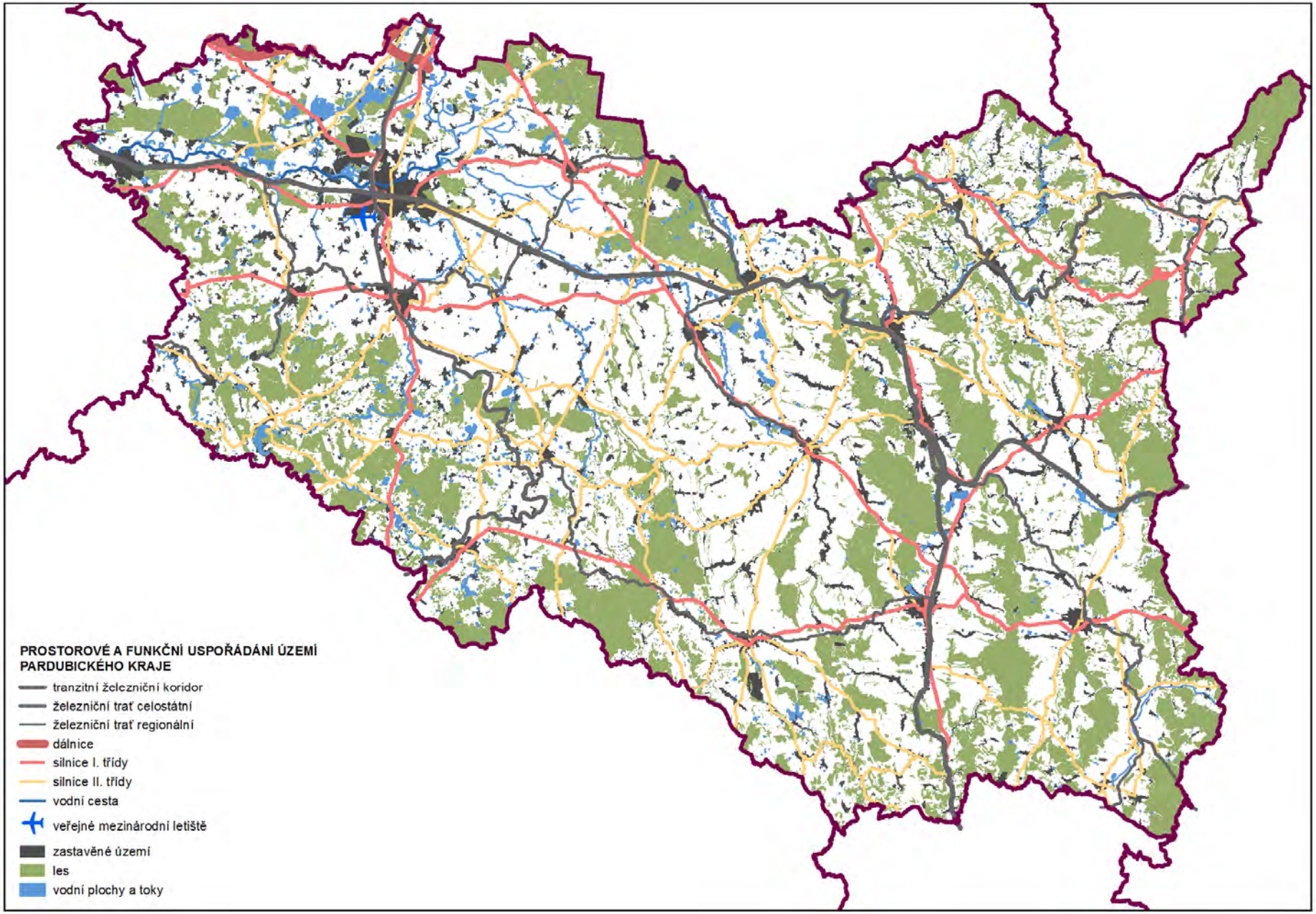
PROSTOROVÉ A FUNKČNÍ USPOŘÁDÁNÍ ÚZEMÍ
PARDUBICKÉHO KRAJE
tranzitní železniční koridor
železniční trať celostátní
železniční trať regionální
dálnice
silnice I. třídy
silnice II. třídy
vodní cesta
veřejné mezinárodní letiště
zastavěné území
les
vodní plochy a toky

3. STRUKTURA OSÍDLENÍ

V kraji se nachází 451 obcí, z toho 15 obcí s rozšířenou působností a 26 obcí s pověřeným obecním úřadem. Z celkového počtu obcí je 38 měst a 11 městysů.

Sídelním centrem kraje je statutární město Pardubice s 91 727 obyvateli k 31. 12. 2019. Koncentruje se zde 17,5 % obyvatelstva kraje. Ostatní města nepřesahují, až na Chrudim (23,2 tis. obyvatel k 31. 12. 2019), počet 20 tis. obyvatel. Nad 10 tis. obyvatel mají města Svitavy, Česká Třebová, Ústí nad Orlicí, Vysoké Mýto a Litomyšl. Významnými pracovními centry jsou vedle Pardubic a Chrudimi také Svitavy, Ústí nad Orlicí, Vysoké Mýto, Česká Třebová a Lanškroun. Nejvýznamnějšími centry dojížďky do práce a do škol jsou Pardubice, Chrudim a Litomyšl.

Celkově žije v 37 městech (kromě Pardubic) vysoký podíl obyvatel kraje (44 %). Spolu s Pardubicemi tvoří městské obyvatelstvo 61,5 % z celkového počtu obyvatel kraje. V Pardubicích nebo v Chrudimi žije více než pětina obyvatel (22 %).

Pardubický kraj je charakteristický nadprůměrným počtem malých obcí v porovnání s jinými kraji ČR. Podíl počtu obcí s méně než 500 obyvateli na celkovém počtu obcí v Pardubickém kraji činí 53,6 % (celkem 276 obcí). V obcích s méně než 500 obyvateli žije cca 13,4 % obyvatelstva.

Sídelní struktura je od druhé poloviny 90. let relativně stabilní. Od r. 1995 vznikly dvě nové obce Semanín (dříve součást České Třebové) a Rabštejnská Lhota (dříve součást obce Sobětuchy). Zanikly také dvě obce, a to Domoradice (dnes součást Vysokého Mýta) a Hostovice (dnes součást města Pardubice).

Hustota obyvatel (116 obyvatel/km^2) zaostává za republikovou hodnotou o 20 osob/km^2. Jde o 5. nejnižší hustotu zalidnění v mezikrajském srovnání. V krajském městě dosahuje hustota obyvatel hodnoty 1 110 obyvatel/km^2.

Pardubický kraj je rozdělen na čtyři okresy (Pardubice, Chrudim, Ústí nad Orlicí a Svitavy), ve kterých se nachází 15 obcí s rozšířenou působností (Pardubice, Chrudim, Svitavy, Ústí nad Orlicí, Česká Třebová, Hlinsko, Holice, Králíky, Lanškroun, Litomyšl, Moravská Třebová, Polička, Přelouč, Vysoké Mýto, Žamberk). V kraji působí 42 stavebních úřadů, kromě výše jmenovaných obcí s rozšířenou působností se jedná o obce Brandýs nad Orlicí, Březová nad Svitavou, Bystré, Červená Voda, Dašice, Dolní Čermná, Dolní Dobrouč, Heřmanův Městec, Choceň, Choltice, Chrast, Chvaletice, Jablonné nad Orlicí, Jevíčko, Lázně Bohdaneč, Letohrad, Luže, Nasavrky, Proseč, Ronov nad Doubravou, Sezemice, Skuteč, Slatiňany, Sloupnice, Tatenice, Třemošnice a Výprachtice.

Krajské centrum Pardubice zajišťuje nejvyšší občanskou vybavenost v rámci kraje, v oblasti školství se jedná o vybavenost republikového významu. Vyšší občanskou vybavenost (nemocnice, nejméně tři střední školy a divadlo) dále poskytují města Chrudim, Litomyšl, Svitavy, Vysoké Mýto, Ústí nad Orlicí. Alespoň jedna střední škola, poliklinika a víceúčelový sál jsou zastoupeny v obcích Česká Třebová, Hlinsko, Holice, Choceň, Jevíčko, Králíky, Lanškroun, Letohrad, Moravská Třebová, Polička, Přelouč, Skuteč a Žamberk.

Podíl ekonomicky aktivních zaměstnaných v terciéru u obcí nad 2 000 obyvatel je v Pardubickém kraji nejvyšší u sídel Chrudim 59,82%, Pardubice 58,74%, Sezemice 57,56%, Opatovice nad Labem 57,03%, Ústí nad Orlicí 56,88%, Luže 56,65%, Litomyšl 56,42% a Lázně Bohdaneč 55,69 %.

Vymezení sídelní struktury Pardubického kraje

S využitím výše uvedených údajů a následujících metodik byla provedena analýza sídelní struktury území Pardubického kraje.

Z metodiky Sídelní struktura České republiky (AURS, spol. s r.o., 2017) byla převzata kategorizace center a navržená vyšší centra osídlení, kterými jsou krajské město Pardubice jako vyšší regionální centrum A3 (100 000 obyvatel), města Chrudim, Svitavy a dvojměstí Česká Třebová – Ústí nad Orlicí jako střední významné centrum C (20 – 45 000 obyvatel), a dvojměstí Vysoké Mýto – Choceň jako střední ostatní centrum D (15 000 obyvatel).

Na základě metodiky Principy stanovení center osídlení v kategorii nižších sídel (Maier, Šindlerová, Franke, 2019) byla vymezena nižší centra sídelní struktury, členěná na nižší významná centra E, nižší ostatní centra F a malá (základní) centra G. Při určování center osídlení byla sledováno, zda sídla splňují základní kritéria (minimální počet obyvatel v centrální obci, minimální počet obyvatel v centrální obci a okruhu její dostupnosti, vývoj počtu obyvatel a trvale obydlených bytů v uplynulých 15-20 letech a maximální časová dostupnost centra ze sídel s trvalou obytnou funkcí) v závislosti na typu území, ve kterém se nacházejí (aglomerace vymezená podle rozvojových oblastí z PÚR ČR, řídce osídlené území a ostatní území). Zároveň bylo zjišťováno, zda daná sídla splňují především rozhodující kritéria stanovená pro příslušné kategorie center osídlení.

Pro vymezení sídla jako <u>významného nižšího centra osídlení E</u> je požadován minimální počet 10 000 obyvatel a maximální časová dostupnost centra 30 minut jízdy veřejnou hromadnou dopravou. Z důvodu poměrně velkého rozptylu počtu obyvatel obcí obdobného významu a obdobné úrovně občanské vybavenosti byla v metodice stanovená minimální kritická hodnota počtu obyvatel v centrální obci 10 000 obyvatel snížena na 8 500 obyvatel. Rozhodujícím kritériem pro centrum E v aglomeraci je růst počtu obyvatel a trvale obydlených bytů v posledních 15-20 letech, v ostatním území počet obyvatel a maximální časová dostupnost centra, a v řídce osídleném území maximální časová dostupnost centra. Splňují města Lanškroun, Litomyšl a Přelouč. Z vyšší občanské vybavenosti by měly být zastoupeny alespoň tři (minimálně jedna) střední školy, nemocnice (minimálně poliklinika), domov pro seniory, divadelní budova nebo víceúčelový sál.

Pro <u>ostatní nižší centrum osídlení F</u> je požadován minimální počet 5 000 (v řídce osídleném území 3 000) obyvatel a maximální časová dostupnost centra 20 minut jízdy VHD. Rozhodujícím kritériem pro centrum F v aglomeraci je růst počtu obyvatel a trvale obydlených bytů v posledních 15-20 letech, v ostatním území 20 000 obyvatel v centrální obci a okruhu její dostupnosti, a v řídce osídleném území maximální časová dostupnost centra. Splňují města Holice, Jablonné nad Orlicí, Králíky, Letohrad, Skuteč, Třemošnice a Žamberk. Z vyšší občanské vybavenosti by měly být zastoupeny střední škola, poliklinika, domov pro seniory a víceúčelový sál.

Pro <u>malá (základní) centra osídlení G</u> je požadován minimální počet 2 000 (v řídce osídleném území 1 000) obyvatel a maximální časová dostupnost centra 15 minut jízdy VHD. Rozhodujícím kritériem pro centrum G v aglomeraci je minimální počet 2 000 obyvatel v centrální obci, v ostatním území 5 000 obyvatel v centrální obci a okruhu její dostupnosti a maximální časová dostupnost centra, a v řídce osídleném území minimální počet 1 000 obyvatel v centrální obci a maximální časová dostupnost centra. Splňují města Hrochův Týnec, Chvaletice, Luže a Proseč. Zastoupena by měla být základní občanská vybavenost, především mateřská škola, úplná základní škola a základní ambulantní lékařské služby.

Sporná centra (sídla, která splňují stanovená rozhodující kritéria, ale nesplňují některé z dalších sledovaných kritérií) byla dále posuzována podle specifických kritérií, například z hlediska významné funkce sídla, dopravně příznivého umístění nebo odpovídajícího charakteru zástavby, a byla prověřena občanská vybavenost zastoupená v těchto centrech.

Výjimkou z určování kategorií sídel podle výše uvedené metodiky je zařazení Heřmanova Městce do kategorie nižší centrum ostatní F, přestože nesplňuje rozhodující kritérium růst počtu obyvatel a trvale obydlených bytů, nedosahuje kritické hodnoty počtu obyvatel v centrální obci, ani v něm není zastoupena alespoň jedna střední škola, která je přítomná ve všech ostatních vymezených centrech F. K jeho zařazení do kategorie centra F vedla skutečnost, že počet obyvatel a trvale obydlených bytů nicméně v tomto sídle neklesá, ale stagnuje, počet obyvatel pouze těsně nedosahuje hranice 5 000 obyvatel, ve městě se nachází vyšší občanská vybavenost v podobě dvou domovů pro seniory o kapacitě více než 150 lůžek, městem prochází silnice I. třídy a charakter zástavby odpovídá centru osídlení F. Na území kraje nebylo zjištěno jiné sídlo, které by aspirovalo na zařazení do vyšší kategorie při nesplnění rozhodujícího kritéria.

Centra osídlení kategorie E jsou všechna zastoupena v typu území ostatní s výjimkou města Přelouč, která je součástí aglomerace. Centra osídlení kategorie F výrazně převažují v řídce osídleném území (Jablonné nad Orlicí, Jevíčko, Králíky, Letohrad, Skuteč a Třemošnice), dvě centra F se nacházejí v aglomeraci (Heřmanův Městec a Holice) a pouze jedno centrum F v ostatním území (Žamberk). V řídce osídleném území se vyskytuje rovněž nejvíce základních center G (Červená Voda, Chrast, Luže, Nasavrky, Proseč a Seč v ORP Chrudim). Čtyři centra G jsou vymezena v aglomeraci (Dašice, Lázně Bohdaneč, Sezemice a Slatiňany) a pouze dvě centra G v ostatním území (Hrochův Týnec a Chvaletice).

Z výsledné mapy center osídlení Pardubického kraje vyplývá, že většina vyšších center (C, D) a vyšších kategorií nižších center (E, F) leží ve východní polovině území kraje, kde zároveň téměř nejsou zastoupena malá centra osídlení G. Naopak v západní polovině území kraje je situováno krajské centrum A3 Pardubice s aglomerací, která zahrnuje i vyšší centrum C Chrudim, v této části kraje se dále nacházejí pouze dvě centra E, menší počet center F a všechna základní centra G bez obce Červená Voda. Větší koncentrace center je patrná v severovýchodní části území kraje, v aglomeraci a v části území kraje jihovýchodně od aglomerace. Na území kraje nebyl identifikován shluk center nebo dvojcentrum nižší kategorie v typu území ostatní, u kterých by se překrýval významný podíl obyvatel v odpovídajícím okruhu časové dostupnosti. Většina nižších center, které by přicházely v úvahu, se nachází v řídce osídleném území mimo okruh časové dostupnosti. Výjimkou by mohlo být dvojcentrum Žamberk – Letohrad, případně Letohrad – Jablonné nad Orlicí (obě města spadají do řídce osídleného území), avšak Letohrad má silnější vazbu spíše na město Ústí nad Orlicí. Z důvodu polohy a dostupnosti krajského centra v rámci území kraje se uplatňují vazby některých částí kraje na centra v sousedních krajích (typicky Moravskotřebovsko – Olomouc nebo Ústeckoorlicko – Hradec Králové).

Tabulka č. 1 - Centra sídelní struktury Pardubického kraje 2021

A3 vyšší významná regionální	Pardubice
C střední významná	Chrudim, Svitavy, Česká Třebová – Ústí nad Orlicí
D střední ostatní	Vysoké Mýto – Choceň
E nižší významná centra	Hlinsko, Lanškroun, Litomyšl, Moravská Třebová, Polička, Přelouč
F nižší ostatní centra	Heřmanův Městec, Holice, Jablonné nad Orlicí, Jevíčko, Králíky, Letohrad, Skuteč, Třemošnice, Žamberk
G malá (základní) centra	Červená Voda, Dašice, Hrochův Týnec, Chrast, Chvaletice, Lázně Bohdaneč, Luže, Nasavrky, Proseč, Seč, Sezemice, Slatiňany

Zdroj: AURS, spol. s r.o., 2017; KrÚ Pk, odbor rozvoje 2021

Zdroje:

Vlastní průzkum na mapovém portálu mapy.cz (základní mapa) a idos.cz [2. pololetí roku 2020].

Webové stránky obcí.

Administrativní členění: Mapa měst a městysů v Pardubickém kraji (stav k 1. 1. 2020). ČSÚ, 2020. [cit. 2021-04-08]. Dostupné z WWW: <https://www.czso.cz/documents/11272/148786680/Mestys53b_2020.png/10ab19f9-e0bc-40f0-901c-ba0de5b9b5b5?version=1.1&t=1605543378087>.

Počet obyvatel a domů podle výsledků sčítání od roku 1869. Český statistický úřad, 2017 [cit. 2021-03-31]. Dostupné z WWW: <https://www.czso.cz/csu/sldb/pocet-obyvatel-a-domu-podle-vysledku-scitani-od-roku-1869>.

Počet obyvatel v obcích – k 1. 1. 2020. ČSÚ, 2020. [cit. 2021-03-31]. Dostupné z WWW: <https://www.czso.cz/csu/czso/pocet-obyvatel-v-obcich-k-112019>.

Principy stanovení center osídlení v kategorii nižších sídel. Česká zemědělská univerzita v Praze – Fakulta životního prostředí, prof. Ing. arch. Karel Maier, CSc., Ing. arch. Veronika Šindlerová, Ph.D., Ing. Daniel Franke, Ph.D., 2019. [cit. 2021-03-15].

Sčítání lidu, domů a bytů 2011. ČSÚ, 2012 [cit. 2021-03-29]. Dostupné z WWW: <www.scitani.cz>.

Sídelní struktura České republiky. Návrh kategorizace center osídlení ČR a vymezení hlavních vazeb center v celorepublikovém a středoevropském kontextu. AURS, spol. s r.o. a ÚRS PRAHA, a.s., Ing. arch. Milan Körner, CSc., RNDr. Jan Müller, Ing. arch. Radana Feistnerová, Ing. arch. Blanka Almásyová, listopad 2017. [cit. 2021-03-15].

Statistická ročenka Pardubického kraje 2020. Český statistický úřad, 2020 [cit. 2021-03-29]. Dostupné z WWW: <https://www.czso.cz/documents/10180/121739382/33009220.pdf/2ee6755c-e1e1-4880-8e05-bee1be548bcf?version=1.13>.

Statistický lexikon obcí – 2013. ČSÚ, 2013. [cit. 2021-03-31]. Dostupné z WWW: <https://www.czso.cz/csu/czso/4116-13-n_2013-05>.

Vyhledávání školy. Česká školní inspekce, 1. čtvrtletí roku 2021. [cit. 2021-03-29]. Dostupné z WWW: <https://portal.csicr.cz/Search/School/?FilterType=Default&advancedFilter=true&pageSize=25&totalFound=0&page=1&a03ICO=&a03REDIZO=&a17UIVCode=B&Lat=&Lng=&LatLngRadius=10&a03Name=&a03Street=&a03City=&a05ID=4&a03PostCode=>.

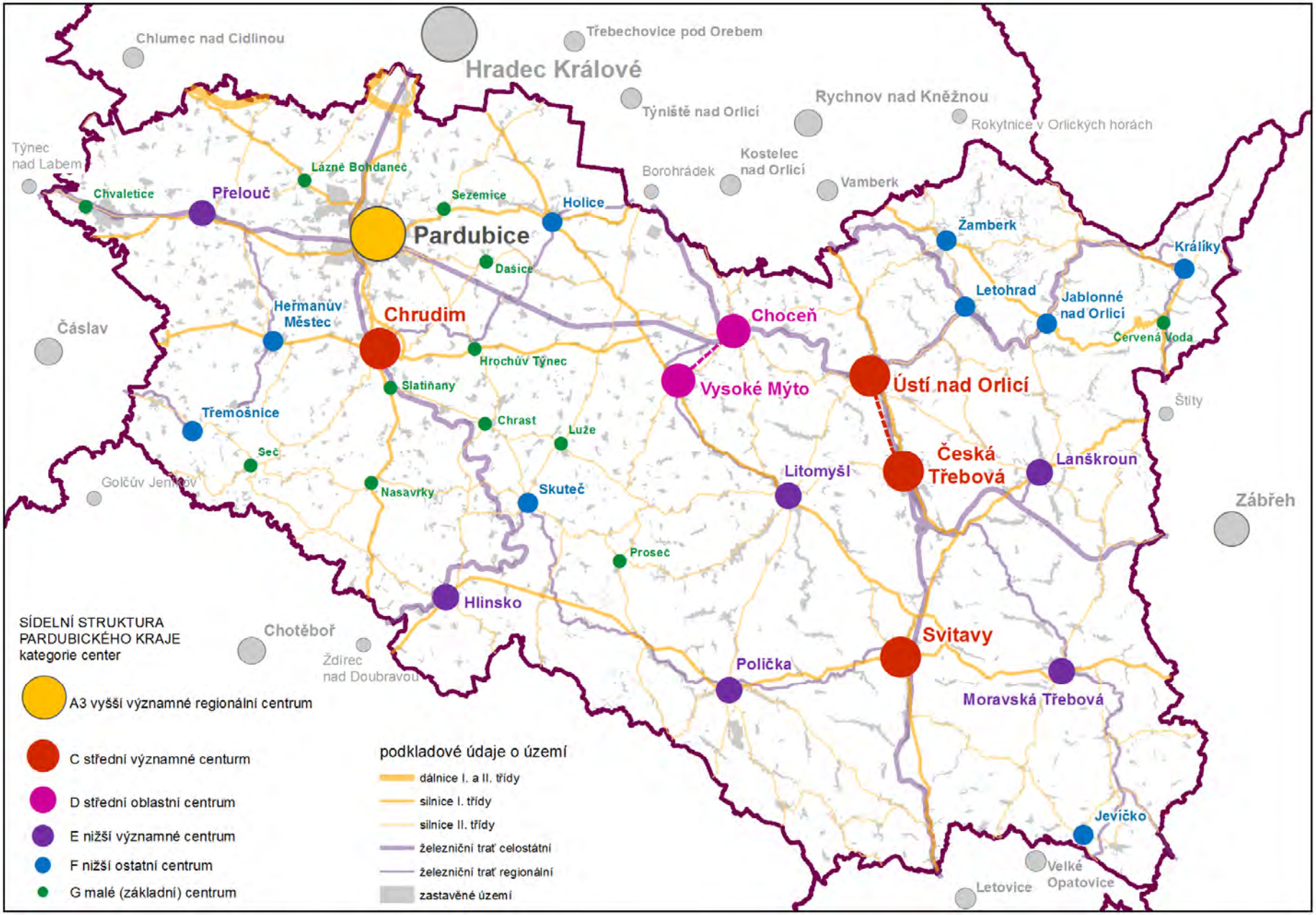
Chlumec nad Cidlinou
Třebechovice pod Orebem
Hradec Králové
Týniště nad Orlicí
Rychnov nad Kněžnou
Rokytnice v Orlických horách
Týnec nad Labem
Borohrádek
Kostelec nad Orlicí
Vamberk
Lázně Bohdaneč
Chvaletice
Přelouč
Sezemice
Holice
Pardubice
Dašice
Žamberk
Králíky
Letohrad
Jablonné nad Orlicí
Červená Voda
Heřmanův Městec
Chrudim
Choceň
Čáslav
Hrochův Týnec
Vysoké Mýto
Ústí nad Orlicí
Slatiňany
Štíty
Třemošnice
Chrast
Luže
Seč
Česká Třebová
Lanškroun
Litomyšl
Golčův Jeníkov
Nasavrky
Skuteč
Zábřeh
Proseč
Hlinsko
SÍDELNÍ STRUKTURA PARDUBICKÉHO KRAJE
kategorie center
Chotěboř
Svitavy
Ždírec nad Doubravou
Polička
Moravská Třebová
A3 vyšší významné regionální centrum
C střední významné centurm
D střední oblastní centrum
E nižší významné centrum
F nižší ostatní centrum
G malé (základní) centrum
podkladové údaje o území
dálnice I. a II. třídy
silnice I. třídy
silnice II. třídy
železniční trať celostátní
železniční trať regionální
zastavěné území
Jevíčko
Velké Opatovice
Letovice

4. SOCIODEMOGRAFICKÉ PODMÍNKY A BYDLENÍ

SOCIODEMOGRAFICKÉ PODMÍNKY

Počet obyvatel a vývoj počtu obyvatel

Pardubický kraj tvoří 451 obcí, z toho je 38 měst a 11 městysů. Svou rozlohou (4 519 km^2) je Pardubický kraj pátým nejmenším krajem v ČR. Hustota zalidnění je v celorepublikovém srovnání spíše podprůměrná (115,7 obyv./km^2, ČR 135,6 obyv./km^2). Podíl městského obyvatelstva v roce 2020 byl 61,3 %.

K 31. 12. 2020 žilo na území Pardubického kraje 522 856 obyvatel (259 789 mužů a 263 067 žen). Pardubický kraj je po Karlovarském, Libereckém kraji a kraji Vysočina čtvrtým nejméně lidnatým krajem ČR. Ve srovnání s rokem 2015 se počet obyvatel zvýšil o 6 707 osob. Klesající počet obyvatel se od roku 2005 začal zvyšovat, v letech 2009 a 2010 se tempo růstu zmírnilo a v roce 2011 nastal pozvolný úbytek počtu obyvatel. Od roku 2013 po rok 2015 se počet obyvatel pohyboval okolo 516 tis. a od roku 2016 populace Pardubického kraje roste.

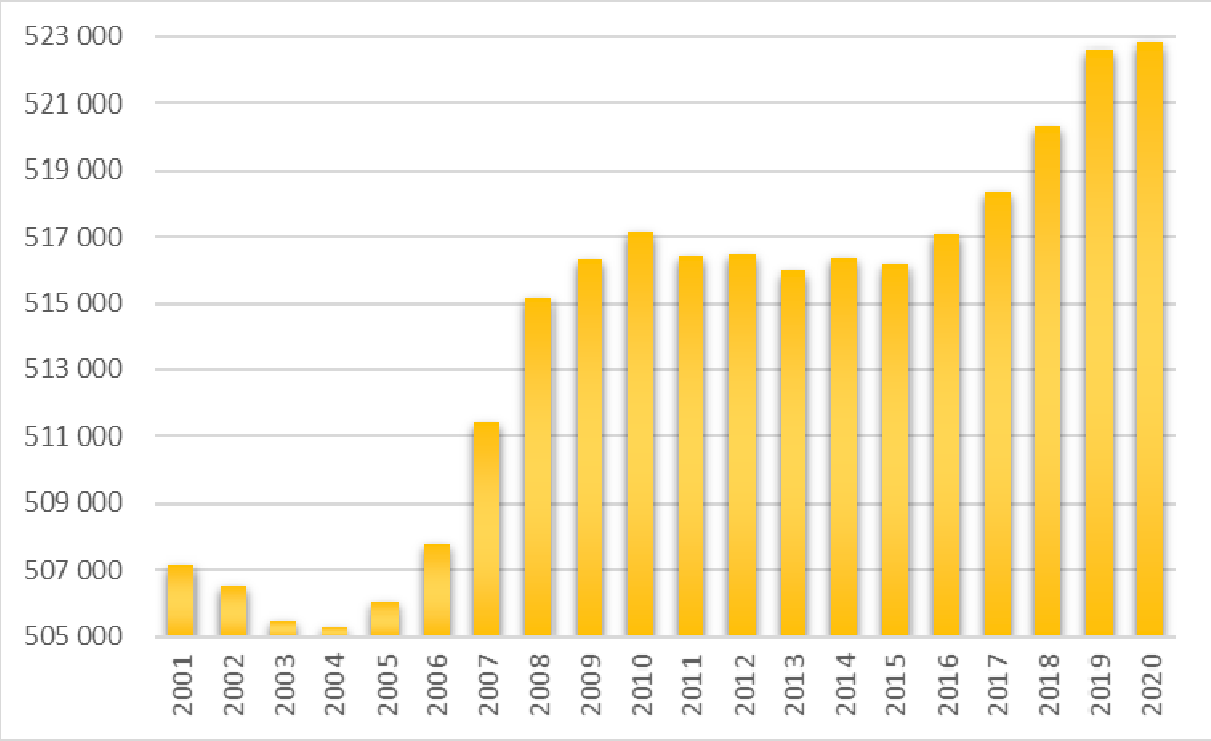

Graf č. 1 – Vývoj počtu obyvatel v Pardubickém kraji od roku 2001
Zdroj: ČSÚ, 2021

Pozn. Data od roku 2011 navazují na výsledky SLDB 2011 podle místa trvalého pobytu.

Největší celkový přírůstek[1] obyvatelstva v roce 2019 zaznamenalo správní území ORP Pardubice (1 643 osob) a ORP Chrudim (276 osob). Největší celkový úbytek obyvatel nastal v ORP Moravská Třebová (129 osob) a Česká Třebová (119 osob). Roku 2015 počet vystěhovalých převýšil počet přistěhovalých, ovšem v následujících letech se tento vývoj obrátil a saldo migrace začalo růst. Z důvodu stěhování se počet obyvatel kraje meziročně zvýšil

[1] Celkový přírůstek obyvatelstva neboli celkový populační přírůstek je součtem přirozeného přírůstku a migračního přírůstku-salda.

o 2 232 osob. Saldo migrace je nejvyšší v ORP Pardubice (1 543 osob), ve které přibylo díky stěhování nejvíce obyvatel, a naopak nejnižší saldo migrace kvůli vystěhování obyvatel bylo v ORP Moravská Třebová (-109 osob). Do kraje se v roce 2019 přistěhovalo 6 967 osob, z toho 3 089 osob (44,3 %) se přistěhovalo ze zahraničí. Z kraje se vystěhovalo 4 735 osob, z toho 724 osob (15,3 %) se vystěhovalo do zahraničí. Na rozdíl od salda domácího stěhování, kdy počet vystěhovaných převýšil přistěhované o 133 osob, bylo v roce 2019 kladné saldo zahraniční stěhování (2 365 osob).

V roce 2019 se v kraji narodilo 5 672 dětí, kde v meziročním srovnání se jedná o nárůst o 146 živě narozených. Narodilo se o 284 chlapců více než dívek. V průběhu roku v kraji zemřelo 5 558 osob. Přirozenou měnou se tedy počet obyvatel zvýšil o 114 osob. Nejvíce živě narozených bylo v ORP Pardubice (1 468), naopak nejméně v ORP Králíky (79). Svobodným matkám se v roce 2019 v Pardubickém kraji narodilo 2 452 dětí a jejich podíl na celkovém počtu živě narozených dětí činil 42,99 %.

Hlavní příčinou smrti i nadále zůstávají nemoci oběhové soustavy s podílem 41,5 % ze všech zemřelých, podíl druhé hlavní příčiny smrti – novotvarů (nádorů) – představoval 25,4 %. V roce 2019 tedy v Pardubickém kraji došlo k meziročnímu nárůstu počtu obyvatel o 0,45 % v důsledku kladného přirozeného přírůstku i migračního salda.

Tabulka č. 2 - Bilance počtu obyvatel v obcích s rozšířenou působností v roce 2019

ORP, kraj	Celkový přírůstek	Přirozený přírůstek	Živě narození	Zemřelí	Saldo migrace	Přistěhovalí	Vystěhovalí
Česká Třebová	-119	-39	170	209	-80	270	350
Hlinsko	-7	-16	233	249	9	326	317
Holice	156	32	195	163	124	489	365
Chrudim	276	1	918	917	275	1 472	1 197
Králíky	27	-34	79	113	61	211	150
Lanškroun	-68	-12	256	268	-56	341	397
Litomyšl	69	40	317	277	29	488	459
Moravská Třebová	-129	-20	263	283	-109	340	449
Pardubice	1 643	100	1 468	1 368	1 543	3 715	2 172
Polička	37	19	203	184	18	280	262
Přelouč	313	3	269	266	310	749	439
Svitavy	-45	-34	307	341	-11	465	476
Ústí nad Orlicí	189	44	317	273	145	557	412
Vysoké Mýto	36	-23	338	361	59	538	479
Žamberk	-32	53	339	286	-85	418	503
Pardubický kraj	**2 346**	**114**	**5 672**	**5 558**	**2 232**	**6 967**	**4 735**

Zdroj: ČSÚ, 2020

Pozn.: Počet přistěhovalých a vystěhovalých v Pardubickém kraji uvádí počet stěhujících se přes hranice kraje (ze zahraničí a z jiných krajů)

V průběhu roku 2019 bylo v kraji uzavřeno 2 552 manželství. Počet sňatků oproti předchozímu roku, kdy bylo uzavřeno 2 648 sňatků, klesl o 3,6 % (o 96). Od roku 2015 počet sňatků rostl s výjimkou mírného poklesu v roce 2017 (o 22 méně oproti roku 2016). Trend klesajícího počtu rozvodů byl přerušen v roce 2017, kdy došlo k navýšení počtu rozvodů na 1 327.

V roce 2019 bylo v kraji rozvedeno 1 117 manželství, oproti předchozímu roku se jejich počet snížil o 3 rozvody.

Nejlidnatější správním obvodem obce s rozšířenou působností jsou Pardubice (131 691 obyvatel), následovány Chrudimí, Vysokým Mýtem a Svitavami. Nejmenší správní obvod zaujímají Králíky (8 676 obyvatel), Holice a Česká Třebová. Mezi pět největších měst Pardubického kraje podle počtu obyvatel na konci roku 2019 patří Pardubice (91 727 obyvatel), Chrudim (23 168 obyvatel), Svitavy (16 758 obyvatel), Česká Třebová (15 384) a Ústí nad Orlicí (14 280). K 31. 12. 2019 byla nejmenší obcí s 41 obyvateli obec Vysoká v ORP Moravská Třebová.

Věková struktura

Z hlediska věkové struktury obyvatelstva lze sledovat pokračující dlouhodobý růst ve věkové skupině 65letých a starších. V roce 2019 žilo v kraji 106 085 obyvatel ve věku 65 a více let (20,3 %), což je o 2 307 osob více než v roce minulém. Nárůst podílu seniorů v populaci kraje souvisí s tím, že roste naděje na dožití (lidé se dožívají vyššího věku). V podílu obyvatel ve věku nad 65 let vykazuje Pardubický kraj procentní údaj (20,3 %) mírně vyšší v porovnání s celorepublikovým průměrem (19,9 %). Nejvyšší podíl seniorů žije v Královéhradeckém kraji (21,6 %) a naopak nejméně ve Středočeském kraji (18,5 %).

V roce 2019 se podíl obyvatel ve věku 0-14 v Pardubickém kraji zvýšil. Oproti předchozímu roku stoupl počet osob v kategorii 0 – 14 o 947 (na 83 010 osob) a podíl této věkové skupiny na celkové populaci kraje se zvýšil o 0,11 procentního bodu na 15,88 %. Rozdíl mezi kategoriemi (ob. ve věku 0 – 14 a ob. ve věku 65 a více) činil již více než 23 tis. osob v neprospěch mladší věkové kategorie. Podíl obyvatel ve věku 0 – 14 na celkovém počtu obyvatel v rámci České republiky se pohybuje ve většině krajů mezi 15 – 16 %. Nejvyšší hodnoty nabývá Středočeský kraj s 17,77 % a nejnižší Zlínský kraj s 15,18 %.

Index stáří (poměr počtu obyvatel 65letých a starších k obyvatelstvu 14 let a méně) se každým rokem postupně zvyšuje, v roce 2019 dosáhl v Pardubickém kraji hodnoty 127,8, což je 6. nejnižší hodnota v rámci České republiky a mírně nadprůměrná hodnota v porovnání s průměrem pro ČR (124,6). Nejníže se hodnota indexu stáří dostala ve Středočeském kraji k hodnotě 103,9 a naopak nejvyšší hodnota indexu stáří byla v Královohradeckém kraji (138,8). Nejvyšší hodnoty v rámci Pardubického kraje dosáhl index stáří na Hlinecku (141,34) a Moravskotřebovsku (140,59), nejnižší hodnoty na Holicku (115,1) a Žamberecku (115,87).

Průměrný věk obyvatel Pardubického kraje se stejně jako v celé ČR postupně zvyšuje, v roce 2019 dosáhl hodnoty 42,6 let (o 0,2 více než předchozího roku), v rámci celé ČR byla zaznamenána hodnota 42,5 (od roku 2016 o 0,1 roku nižší průměrný věk). Ve srovnání s ostatními kraji mělo obyvatelstvo Pardubického kraje 6. nejnižší průměrný věk. Od roku 1991 se průměrný věk obyvatel kraje zvýšil o 6,5 let. Nejstarší obyvatelstvo dle průměrného věku žije v Pardubickém kraji v ORP Česká Třebová (43,3) a nejmladší v ORP Žamberk (41,8).

Tabulka č. 3 - Věková struktura obyvatel obcí s rozšířenou působností v roce 2019

ORP, kraj	Počet obyvatel	Počet obyvatel ve věku 0-14	Počet obyvatel ve věku 15 - 64 let	Počet obyvatel ve věku 65 a více let	Podíl obyvatel ve věku 0-14 na celkovém počtu obyvatel (%)	Podíl obyvatel ve věku 65 a více let na celkovém počtu obyvatel (%)	Průměrný věk	Index stáří (%)
Česká Třebová	17 969	2 757	11 371	3 841	15,34	21,38	43,3	139,32
Hlinsko	21 017	3 159	13 393	4 465	15,03	21,24	43,1	141,34
Holice	17 910	3 007	11 442	3 461	16,79	19,32	41,9	115,10
Chrudim	83 596	13 270	53 115	17 211	15,87	20,59	42,7	129,70
Králíky	8 676	1 347	5 491	1 838	15,53	21,18	42,8	136,45
Lanškroun	23 140	3 777	14 895	4 468	16,32	19,31	41,9	118,29
Litomyšl	27 205	4 408	17 470	5 327	16,20	19,58	42,1	120,85
Moravská Třebová	26 138	3 895	16 767	5 476	14,90	20,95	43,2	140,59
Pardubice	131 691	21 051	84 305	26 335	15,99	20,00	42,5	125,10
Polička	19 611	3 121	12 495	3 995	15,91	20,37	42,5	128,00
Přelouč	25 840	3 949	16 719	5 172	15,28	20,02	42,8	130,97
Svitavy	31 379	4 971	19 875	6 533	15,84	20,82	42,7	131,42
Ústí nad Orlicí	26 573	4 198	16 724	5 651	15,80	21,27	42,8	134,61
Vysoké Mýto	32 454	5 223	20 570	6 661	16,09	20,52	42,6	127,53
Žamberk	29 463	4 877	18 935	5 651	16,55	19,18	41,8	115,87
Pardubický kraj	**522 662**	**83 010**	**333 567**	**106 085**	**15,88**	**20,30**	**42,6**	**127,80**

Zdroj: ČSÚ, 2020

Vzdělanostní struktura

Za deset let od SLDB 2001 vzrostl na území kraje počet vysokoškolsky vzdělaných obyvatel o 13 584, což znamená nárůst o 45 %. Dle dat ze SLDB 2011 vyplývá z porovnání počtu vysokoškolsky vzdělaných k počtu obyvatel ve věku 15 let a více, že v kraji vzrostl podíl vysokoškoláků ze 7 % na 9,9 %. Ve srovnání s podílem vysokoškolsky vzdělaných osob v České republice byl podíl v našem kraji o 2,5 % nižší. Největší podíl vysokoškoláků žil v Praze (23,6 %) a v Jihomoravském kraji (14,7 %). Naopak nejméně vysokoškolsky vzdělaných obyvatel mělo trvalé bydliště v Karlovarském (7,0 %) a Ústeckém kraji (7,6 %). V mezikrajském srovnání obsadil Pardubický kraj páté místo v nejnižším podílu osob s ukončeným vysokoškolským vzděláním.

Nejvíce vysokoškolsky vzdělaných bylo ve městě Pardubice (15,3 %), se snižujícím se počtem obyvatel v obcích tento podíl klesal (5,8 % v obcích s počtem obyvatel do 199). Z územního pohledu byl nejvyšší podíl obyvatel s vysokoškolským vzděláním na Pardubicku (14,2 %), Orlickoústecku (10,4 %) a na Litomyšlsku (9,7 %). Nejvýraznější nárůst podílu vysokoškoláků byl zaznamenán při SLDB 2011 na Holicku, na Pardubicku a Litomyšlsku.

Za deset let se zvýšil také počet osob s úplným středním a vyšším odborným vzděláním včetně nástavbového (z 24,5 % na 31,1 %). U osob vyučených a se středním vzděláním bez maturity došlo naopak k poklesu o 4 procentní body. Pokles nastal také v počtu obyvatel s nejvyšším dokončeným základním vzděláním. Podíl obyvatel se základním vzděláním na počtu obyvatel ve věku 15 let a více byl v kraji 17,9 %, což je mírně nad republikovou úrovní (17,6 %). V roce 2001 byl v Pardubickém kraji podíl obyvatel se základním vzděláním 22,7 %. Při sčítání 2011 uvedlo 1 911 obyvatel ve věku 15 let a více, že jsou bez vzdělání, což oproti minulému sčítání představovalo nárůst o 300 osob.

Tabulka č. 4 - Obyvatelstvo ve věku 15 let a více dle nejvyššího ukončeného vzdělání

ORP, kraj	obyvatelstvo ve věku 15 a více let celkem	z toho nejvyšší ukončené vzdělání						
		základní vč. neukončeného	střední vč. vyučení (bez maturity)	úplné střední s maturitou a vyšší odborné vč. nástavbového	vysokoškolské	z toho		bez vzdělání
						bakalářské	magisterské	
Česká Třebová	15 610	2 978	5 439	5 313	1 313	223	1 056	63
Hlinsko	17 990	3 558	7 651	4 973	1 187	240	921	58
Holice	14 414	2 444	5 767	4 378	1 312	254	1 017	40
Chrudim	70 056	12 910	26 581	21 015	6 293	1 092	5 037	502
Králíky	7 400	2 046	2 752	1 830	416	96	314	54
Lanškroun	19 115	4 013	7 220	5 344	1 512	272	1 211	120
Litomyšl	22 353	4 280	7 993	7 013	2 169	377	1 755	45
Moravská Třebová	22 500	5 024	9 206	5 859	1 553	258	1 266	112
Pardubice	109 525	15 610	34 812	37 713	15 563	2 478	12 224	312
Polička	16 401	3 269	6 372	4 877	1 353	234	1 083	95
Přelouč	21 180	3 993	8 533	6 029	1 575	291	1 214	76
Svitavy	26 334	5 212	10 355	7 573	2 078	369	1 655	158
Ústí nad Orlicí	22 264	3 878	7 732	7 483	2 323	403	1 864	67
Vysoké Mýto	26 992	4 349	10 231	8 750	2 492	444	1 985	96
Žamberk	24 400	4 410	9 140	7 694	2 107	418	1 640	113
Pardubický kraj	**436 534**	**77 974**	**159 784**	**135 844**	**43 246**	**7 449**	**34 242**	**1 911**

Zdroj: ČSÚ, SLDB 2011

Národnost a občanství

Nejvíce obyvatel kraje se ve Sčítání lidu, domů a bytů 2011 přihlásilo k české národnosti (365 767), druhá nejpočetnější byla slovenská národnost (4 832) a na třetím místě byla národnost moravská (4 408). Odpověď na otázku týkající se národnosti byla však v roce 2011 dobrovolná, zodpovědělo ji 74,1 % obyvatel. Ve srovnání s rokem 2001 se zvýšil podíl obyvatel, kteří se přihlásili k moravské národnosti, a to o 0,6 procentního bodu. Nejvyšší podíl moravské národnosti byl v SO ORP Moravská Třebová (13,2 % z těch, kteří na otázku odpověděli) a na Svitavsku.

K 26. 3. 2011 žilo na území Pardubického kraje 12 723 cizinců, což představovalo 2,5 % podíl na celkovém počtu obyvatel kraje. V celé České republice byl podíl cizinců 4,3 %. Po-

čet cizinců sečtených na území kraje byl 3,6krát vyšší než v předchozím sčítání v roce 2001. Nejvíce cizinců žilo na Pardubicku (4,7 % podíl na celkovém počtu obyvatel správního obvodu ORP). Dle velikostních skupin obcí byl podíl cizinců nejvyšší ve velikostní skupině 50 000 až 99 999 obyvatel, která je zastoupena pouze krajským městem.

Z osob, které ve sčítacích formulářích uvedly pouze jedno státní občanství, byli po občanech České republiky nejpočetnější skupinou obyvatelé se státním občanstvím Ukrajiny, kterých zde v době sčítání 2011 žilo 3 647. Následovali občané Slovenské republiky (3 208) a Vietnamu (1 579). Oproti roku 2001 přibylo v kraji 1 292 Vietnamců, 2 763 Ukrajinců a 2 301 Slováků.

Vyjížďka a dojížďka za prací a do škol

Z bilance mezikrajské vyjížďky do zaměstnání a do škol (SLDB 2011) vyplynulo, že se s počtem 22 707 vyjíždějících do jiných krajů řadil Pardubický kraj na 4. místo za Středočeský kraj, Kraj Vysočinu a Hlavní město Prahu. Naproti tomu měl kraj 3. nejnižší počet vyjíždějících do zahraničí (po Královéhradeckém a Libereckém kraji). Počtem 13 339 dojíždějících se kraj řadil až na místo šesté. Více dojíždějících směřovalo do Hlavního města Prahy, Jihomoravského, Středočeského, Olomouckého a Královéhradeckého kraje. Převaha počtu vyjíždějících nad dojíždějícími o 9 368 osob vedla k 5. největšímu zápornému saldu mezikrajské dojížďky za Středočeským krajem, Krajem Vysočina, Ústeckým a Zlínským krajem. Největší záporné saldo dojížďky měl Pardubický kraj vzhledem k Hlavnímu městu Praze (4 863 osob), Jihomoravskému (3 092 osob) a Královéhradeckému kraji (2 051 osob). Výraznější kladné saldo měl Pardubický kraj pouze ke Kraji Vysočina (688 osob).

Mezi okresy kraje měl kladné saldo dojížďky pouze okres Pardubice, zásluhu na tom měla zejména dojížďka do škol. Veškeré kladné saldo dojížďky do zaměstnání souviselo s denním dojížděním. Největší záporné saldo dojížďky měl okres Chrudim. Více se na tom podílela vyjížďka do zaměstnání, a to především denní vyjížďka (téměř 3 000 osob).

Tabulka č. 5 - Počet vyjíždějících, dojíždějících a saldo dojížďky mimo obec podle okresů

Okres, kraj	Vyjíždějící z obce			Dojíždějící do obce			Saldo dojížďky		
	do zaměstnání	do škol	celkem	do zaměstnání	do škol	celkem	do zaměstnání	do škol	celkem
Chrudim	12 896	5 592	18 488	8 957	2 866	11 823	-3 939	-2 726	-6 665
Pardubice	18 728	6 948	25 676	19 908	9 849	29 757	1 180	2 901	4 081
Svitavy	13 066	6 245	19 311	10 197	4 283	14 480	-2 869	-1 962	-4 831
Ústí nad Orlicí	16 313	7 615	23 928	15 512	5 044	20 556	-801	-2 571	-3 372
Pardubický kraj	**61 003**	**26 400**	**87 403**	**54 574**	**22 042**	**76 616**	**-6 429**	**-4 358**	**-10 787**

Zdroj: ČSÚ, SLDB 2011

Z bilance meziokresní dojížďky do zaměstnání vyplývá, že z okresu Chrudim vyjíždělo za prací 6 343 osob, z toho nejvíce do okresu Pardubice (58 %), dále pak do Hlavního města Prahy (10 %) a okresů Hradec Králové a Ústí nad Orlicí (po 5 %). Z 2 404 dojíždějících jich do chrudimského okresu za prací nejvíce mířilo z okresů Pardubice (44 %) a Havlíčkův Brod (13 %). Největší záporné saldo dojížďky do zaměstnání měl okres Chrudim vzhledem k okresu Pardubice (2 589 osob) a Hlavnímu městu Praze (569 osob). Významnější kladné saldo dojížďky měl pouze ve vztahu k okresům Havlíčkův Brod (62 osob) a Svitavy (42 osob).

Z okresu Pardubice vyjíždělo za prací 7 537 osob, z toho nejvíce do okresu Hradec Králové (41 %), následuje Hlavní město Praha (18 %) a okres Chrudim (14 %). Více než 5 % směřovalo za prací do zahraničí. Z 8 717 dojíždějících jich do pardubického okresu za prací nejvíce cestovalo z okresů Chrudim (42 %) a Hradec Králové (21 %). Největší záporné saldo dojížďky do zaměstnání měl okres Pardubice vzhledem k Hlavnímu městu Praze (1 239 osob), okresům Hradec Králové (1 009 osob) a Kolín (246 osob). Kladné saldo dojížďky měl ve vztahu k okresům Chrudim (2 589 osob), Ústí nad Orlicí (662 osob) a Svitavy (209 osob).

V okrese Svitavy částečně přetrvávají dřívější vazby na moravské okresy. Z okresu vyjíždělo za prací 4 790 osob, z toho nejvíce do okresu Ústí nad Orlicí (40 %), dále okresy Blansko a Brno-město (po 10 %). Dalších 5 % směřovalo za prací do zahraničí. Z 1 921 dojíždějících jich do svitavského okresu za prací nejvíce cestovalo z okresů Ústí nad Orlicí (38 %) a Blansko (20 %). Největší záporné saldo dojížďky do zaměstnání měl okres Svitavy vzhledem k okresu Ústí nad Orlicí (1 170 osob), Hlavnímu městu Praze (429 osob) a okresu Brno-město (418 osob). Významnější kladné saldo dojížďky měl pouze ve vztahu k okresu Žďár nad Sázavou (116 osob).

Z okresu Ústí nad Orlicí vyjíždělo za prací 4 680 osob, z toho nejvíce do okresů Pardubice (19 %) a Svitavy (16 %), následně Hlavní město Praha (15 %) a okres Rychnov nad Kněžnou (14 %). Dalších 7 % směřovalo za prací do zahraničí. Z 3 879 dojíždějících do ústeckého okresu jich za prací přijíždělo 49 % z okresu Svitavy a 14 % z okresu Šumperk. Největší záporné saldo dojížďky do zaměstnání měl okres Ústí nad Orlicí vzhledem k okresu Pardubice (662 osob), Hlavnímu městu Praze (655 osob) a okresům Rychnov nad Kněžnou (276 osob) a Hradec Králové (273 osob). Kladné saldo dojížďky měl ve vztahu k okresům Svitavy (1 170 osob), Šumperk (352 osob) a Chrudim (145 osob).

Za centra dojížďky lze považovat města, ve kterých výrazně převažuje počet pracovních míst nad počtem bydlících zaměstnaných osob či počet míst ve školách nad počtem bydlících žáků a studentů. Z hlediska převažujícího počtu pracovních míst se v Pardubickém kraji za krajské město řadily Lanškroun, Litomyšl, Vysoké Mýto a Chrudim. Z hlediska obsazených pracovních míst na 1 000 zaměstnaných obvykle bydlících osob v dané obci bylo pořadí center dojížďky v kraji odlišné: Lanškroun, Litomyšl, Jevíčko, Vysoké Mýto a Pardubice.

Tabulka č. 6 - Obce s největším počtem vyjíždějících, dojíždějících a saldem dojížďky

Obec	Vyjíždějící z obce		Obec	Dojíždějící do obce		Obec	Saldo dojížďky	
	do zaměst-nání	do škol		do zaměst-nání	do škol		do za-městnání	do škol
Pardubice	5 121	1 968	Pardubice	12 799	7 801	Pardubice	7 678	5 833
Chrudim	2 325	873	Chrudim	3 501	1 499	Lanškroun	1 960	350
Česká Třebová	1 357	615	Litomyšl	2 556	1 314	Litomyšl	1 683	850
Ústí nad Orlicí	1 236	524	Lanškroun	2 519	713	Vysoké Mýto	1 188	407
Přelouč	1 112	315	Ústí nad Orlicí	2 223	857	Chrudim	1 176	626
Svitavy	1 045	543	Svitavy	2 067	687	Svitavy	1 022	144
Choceň	977	428	Vysoké Mýto	2 021	801	Ústí nad Orlicí	987	333
Litomyšl	873	464	Česká Třebová	1 522	722	Hlinsko	596	-148

Zdroj: ČSÚ, SLDB 2011

Z hlediska salda dojížďka do škol se za krajským městem umístily obce Litomyšl, Chrudim a Vysoké Mýto. Největší dojížďkové proudy do zaměstnání se uskutečňovaly v rámci kraje mezi Chrudimí a Pardubicemi a mezi Sezemicemi a Pardubicemi. V dojížďkových proudech

přes hranici kraje převládal směr Pardubice – Hradec Králové nad směrem Hradec Králové – Pardubice.

Tabulka č. 7 - Největší dojížďkové proudy dojíždějících do zaměstnání v kraji

Dojíždějící do zaměstnání v rámci kraje		Dojíždějící do zaměstnání přes hranice kraje	
obec vyjížďky - obec dojížďky	**počet osob**	**obec vyjížďky - obec dojížďky**	**počet osob**
Chrudim - Pardubice	1 150	Pardubice - Hradec Králové	932
Sezemice - Pardubice	556	Hradec Králové - Pardubice	863
Přelouč - Pardubice	520	Pardubice - Praha	816
Pardubice - Chrudim	501	Opatovice nad Labem - Hradec Králové	301
Lázně Bohdaneč - Pardubice	438	Býšť - Hradec Králové	218
Česká Třebová - Ústí nad Orlicí	371	Chrudim - Praha	151
Holice - Pardubice	322	Holice - Hradec Králové	149

Zdroj: ČSÚ, SLDB 2011

Dle definitivních výsledků SLDB 2011 dle obvyklého bydliště činil celkový počet vyjíždějících do zaměstnání v kraji 98 031 a do škol 39 906 osob, což je celkem 137 937 vyjíždějících. Největší část vyjížďky tvořili vyjíždějící do zaměstnání do jiné obce v rámci okresu (38,4 %). Do jiného okresu kraje vyjíždělo 9,8 %, do jiného kraje dokonce 12,8 % a do zahraničí 1,2 %. Patrné jsou velké rozdíly v intenzitě vyjížďky ve srovnání jednotlivých obcí s rozšířenou působností. Nejvíce vyjíždějících do zaměstnání do jiného okresu kraje pocházelo z ORP Chrudim (3 842) a ORP Litomyšl (1 196). Do jiného kraje vyjížděli za prací díky blízkosti Královéhradeckého kraje ve velkém počtu obyvatelé ORP Pardubice (4 023).

Tabulka č. 8 - Vyjíždějící do zaměstnání a do škol v obcích s rozšířenou působností

ORP, kraj	Vyjíždějící celkem	v tom									
		Vyjíždějící do zaměstnání	v tom					vyjíždějící do škol	v tom	
			v rámci obce	do jiné obce okresu	do jiného okresu kraje	do jiného kraje	do zahraničí		v rámci obce	mimo obec
Česká Třebová	4 635	3 277	1 489	1 110	352	294	32	1 358	540	818
Hlinsko	4 981	3 262	1 013	1 406	238	574	31	1 719	404	1 315
Holice	4 603	3 288	613	1 546	178	919	32	1 315	375	940
Chrudim	20 691	14 662	4 015	5 147	3 842	1 445	213	6 029	1 752	4 277
Králíky	1 825	1 276	387	527	25	309	28	549	172	377
Lanškroun	6 336	4 387	1 522	2 377	136	304	48	1 949	568	1 381
Litomyšl	9 183	6 205	1 986	2 601	1 196	366	56	2 978	881	2 097
Moravská Třebová	6 666	4 630	1 519	1 775	512	756	68	2 036	618	1 418
Pardubice	36 267	26 921	14 673	6 862	1 047	4 023	316	9 346	4 550	4 796
Polička	5 864	3 974	1 441	1 921	166	391	55	1 890	558	1 332
Přelouč	6 369	4 783	978	2 783	129	830	63	1 586	374	1 212
Svitavy	7 433	5 312	2 109	1 979	451	711	62	2 121	723	1 398
Ústí nad Orlicí	6 948	4 913	1 568	2 515	307	462	61	2 035	627	1 408
Vysoké Mýto	8 146	5 734	1 997	2 286	853	528	70	2 412	713	1 699
Žamberk	7 990	5 407	1 718	2 818	123	675	73	2 583	651	1 932
Pardubický kraj	**137 937**	**98 031**	**37 028**	**37 653**	**9 555**	**12 587**	**1 208**	**39 906**	**13 506**	**26 400**

Zdroj: ČSÚ, SLDB 2011

BYDLENÍ

Výstavba bytů

V roce 2020 došlo k poklesu počtu dokončených bytů (1 569) oproti předchozímu roku, kdy bylo v Pardubickém kraji dokončeno 1 724 bytů, což byl třetí nejvyšší počet dokončených bytů v kraji od roku 1993 (po letech 2007 a 2008). Oproti roku 2019 se jedná o pokles o 155 bytů a oproti maximu z roku 2007 (1 866 bytů) jde o pokles o 297 bytů. Nejnižší počet dokončených bytů za celé sledované období od roku 1993 nastal v roce 1995 (442). Z celkového počtu dokončených bytů v roce 2020 připadalo 1 076 bytů na nové rodinné domy, pouze 299 bytů na nové bytové domy a 26 bytů bylo dokončených v nebytových budovách. Počet dokončených bytů v rodinných domech se oproti předchozímu roku snížil o 1 % (1 087 dokončených bytů v roce 2019), počet dokončených bytů v bytových domech poklesl o více než 21,3 % (380 dokončených bytů v roce 2019). Průměrná obytná plocha dokončeného bytu činila v roce 2019 75,5 m^2, v rodinných domech byla plocha o 15,5 m^2 větší (91,2 m^2), průměrná velikost dokončeného bytu v bytových domech byla 47,9 m^2. Nejvíce dokončených bytů v roce 2019 se nacházelo v ORP Pardubice (557), nejmenší bytová výstavba probíhala v ORP Česká Třebová (36 dokončených bytů). Po přepočtení dokončených bytů na 1 000 obyvatel je ovšem nejmenší výstavba v ORP Svitavy (1,69) a naopak nejvyšší v ORP Králíky (6,80). V roce 2020 bylo vydáno v Pardubickém kraji 4 981 stavebních povolení, což bylo nejvíce od roku 2012, kdy bylo vydáno 5 103 stavebních povolení. V roce 2019 bylo vydáno 4 944 stavebních povolení, což je o 37 méně.

Rostoucí trend v rozestavěnosti bytů je patrný v celkovém počtu zahájených bytů v Pardubickém kraji. Jejich počet se od roku 2015 zvyšuje (s výjimkou roku 2018, kdy došlo k poklesu zahájených staveb bytů), v roce 2020 byl počet zahájených bytů (1 644) nejvyšší za posledních 10 let a oproti předchozímu roku se zvýšil o 7,56 %. Z celkového počtu 1 644 zahájených bytů v kraji připadá 1 161 bytů na nové rodinné domy a 264 na bytové domy. Především počet zahájených bytů v bytových domech se oproti roku 2019 zvýšil, neboť došlo k nárůstu o 66,04 %. V mezikrajském srovnání se Pardubický kraj zařadil v roce 2020 v počtu zahájených bytů na 10. místo (před Královéhradeckým, Ústeckým, Libereckým a Karlovarským) a u dokončených bytů na 8. místo (více dokončených bytů než v krajích Vysočina, Královéhradeckém, Zlínském, Ústeckém, Libereckém a Karlovarském). Nejvíce zahájených a dokončených bytů bylo ve Středočeském kraji a naopak nejméně v kraji Karlovarském. Meziroční nárůst počtu zahájených bytů byl zaznamenán kromě Pardubického kraje (+117) pouze u čtyř dalších krajů – Plzeňském (+584), Jihočeském (+377), Ústeckém (+129) a Jihomoravském (+93).

Při pohledu na vývoj bytové výstavby pozorujeme maximum ve stavebnictví v roce 2007, kdy bylo dosaženo maximálního počtu zahájených (2 498) i dokončených bytů (1 866) v Pardubickém kraji. Rok 2014 vykazuje historicky nejnižší hodnoty za posledních 20 let v dokončených bytech a v zahájených bytech je nejnižší počet v roce 2015.

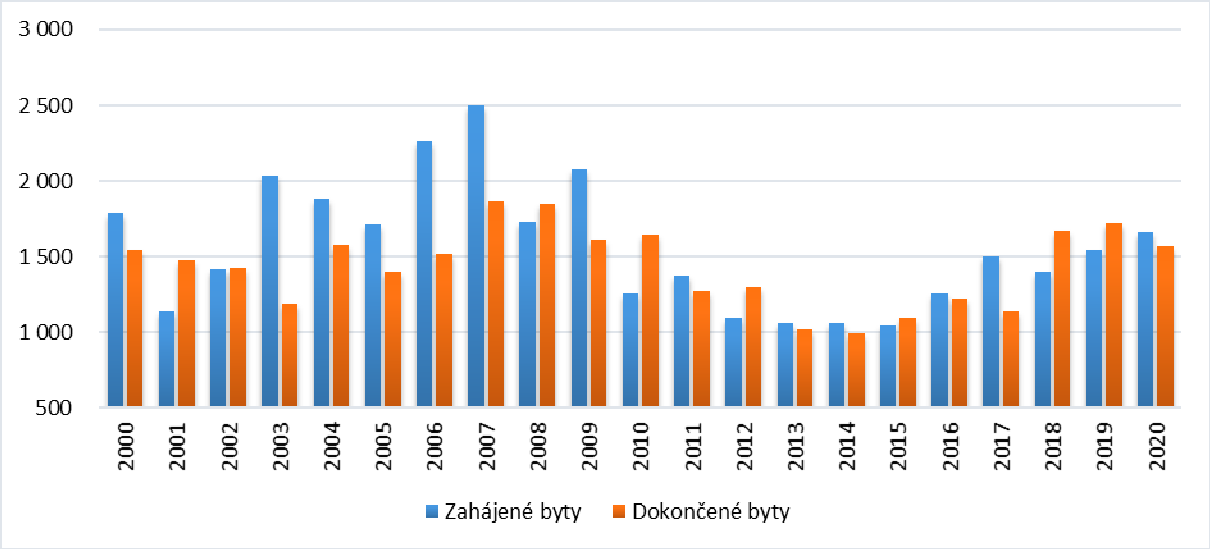

Graf č. 2 – Počet zahájených a dokončených bytů v Pardubickém kraji v letech 2000–2020
Zdroj: ČSÚ, 2021

V přepočtu dokončených bytů na 1 000 obyvatel se v mezikrajském srovnání umístil Pardubický kraj v roce 2019 na 6. místě (hodnota 3,3 bytu). Nejsilnější bytová výstavba je ve Středočeském kraji (5,08), v Plzeňském kraji (4,56) a v Hlavním městě Praze (4,53). Nejslabší naopak v Ústeckém kraji (1,6), Libereckém kraji (1,89) a Moravskoslezském kraji (2,03). V rámci Pardubického kraje byla intenzita bytové výstavby v přepočtu na 1 000 obyvatel nejvyšší v ORP Králíky (6,80) a Polička (5,10), naopak nejnižší v ORP Svitavy (1,69).

Tabulka č. 9 - Počet dokončených bytů v přepočtu na 1 000 obyvatel v roce 2019

ORP, kraj	Počet dokončených bytů	Počet dokončených bytů na 1000 obyv.
Česká Třebová	36	2,00
Hlinsko	68	3,24
Holice	71	3,96
Chrudim	312	3,73
Králíky	59	6,80
Lanškroun	50	2,16
Litomyšl	66	2,43
Moravská Třebová	64	2,45
Pardubice	557	4,23
Polička	100	5,10
Přelouč	97	3,75
Svitavy	53	1,69
Ústí nad Orlicí	60	2,26
Vysoké Mýto	75	2,31
Žamberk	56	1,90
Pardubický kraj	**1724**	**3,30**

Zdroj: ČSÚ, 2020

Struktura bytového fondu

Dle výsledků SLDB 2011 se v Pardubickém kraji nacházelo 233 798 bytů, z toho bylo 84 % obydlených. Z obydlených bytů tvořilo 55,5 % rodinné domy, 43 % domy bytové. Převážná část obyvatel kraje však žila v rodinných domech. Největší množství obydlených bytů bylo k dispozici v ORP Pardubice, Chrudim, Vysoké Mýto a Svitavy. Naopak nejmenší počet bytů nalezneme v nejmenších ORP Králíky a ORP Holice. Nejvíce osob žilo v rodinných domech na Pardubicku, Chrudimsku a Litomyšlsku.

Tabulka č. 10 - Byty podle jejich obydlenosti a druhů, počet osob v bytech

ORP, kraj	Byty celkem	z toho obydlené byty				Počet osob v bytech	
		celkem	v tom			celkem	z toho v rodinných domech
			v rodinných domech	v bytových domech	v ostatních budovách		
Česká Třebová	8 196	7 321	3 418	3 847	56	17 963	9 378
Hlinsko	9 915	7 673	5 135	2 387	151	20 824	15 089
Holice	7 600	6 218	5 078	1 077	63	17 009	14 393
Chrudim	37 907	30 635	18 520	11 668	447	79 960	52 137
Králíky	4 090	3 229	1 873	1 285	71	8 334	5 132
Lanškroun	10 255	8 430	5 163	3 163	104	21 911	14 351
Litomyšl	11 688	9 434	6 954	2 300	180	25 935	20 308
Moravská Třebová	12 113	9 973	6 294	3 542	137	25 882	17 349
Pardubice	56 852	51 343	19 109	31 415	819	122 135	52 983
Polička	9 312	7 218	4 731	2 277	210	19 041	13 248
Přelouč	11 389	9 289	5 952	3 256	81	23 645	16 018
Svitavy	14 176	12 074	6 688	5 246	140	30 567	18 373
Ústí nad Orlicí	12 028	10 339	5 649	4 587	103	25 779	15 461
Vysoké Mýto	14 862	12 346	7 285	4 796	265	31 606	20 030
Žamberk	13 415	10 766	7 029	3 568	169	28 152	19 582
Pardubický kraj	233 798	196 288	108 878	84 414	2 996	498 743	303 832

Zdroj: ČSÚ, SLDB, 2011

Průměrná obytná plocha na 1 byt činila 66,5 m², což bylo v porovnání s průměrem pro ČR (65,3 m²) nadprůměr. Největší průměrná obytná plocha byla ve Středočeském kraji (72,1 m²) a kraji Vysočina (68,9 m²). Pardubický kraj se umístil v mezikrajském srovnání na 6. místě. Největší průměrnou obytnou plochu měli k dispozici obyvatelé ORP Holice (75,7 m²) a Litomyšl (71,5 m²), naopak nejmenší plochu obyvatelé Českotřebovska (62,2 m²).

Průměrná obytná plocha na 1 osobu dosahovala v Pardubickém kraji hodnoty 32,3 m², což byl mírný podprůměr v celostátním srovnání (32,5 m²). Největší průměrná obytná plocha na 1 osobu byla ve Středočeském kraji (34,3 m²) a Jihomoravském kraji (33,7 m²). Pardubický kraj se umístil na 9. místě. Nejmenší obytnou plochu na 1 osobu měli k dispozici obyvatelé Moravskoslezského kraje (31,4 m²). V Pardubickém kraji vykazovala největší průměrnou obytnou plochu v tomto ukazateli ORP Holice (34,4 m²) a naopak nejmenší průměrná obytná plocha na 1 osobu byla na Lanškrounsku (30,9 m^2).

Tabulka č. 11 - Průměrná obytná plocha obydlených bytů v přepočtu na 1 byt a 1 osobu

ORP, kraj	Průměrná obytná plocha na 1 byt v m²	z toho		Průměrná obytná plocha na 1 osobu v m²	z toho	
		v rodinných domech	v bytových domech		v rodinných domech	v bytových domech
Česká Třebová	62,2	73,7	52,0	31,0	33,3	28,9
Hlinsko	70,2	78,6	53,3	32,3	34,0	29,0
Holice	75,7	80,4	53,8	34,4	35,5	29,6
Chrudim	69,8	80,4	53,2	33,3	36,2	28,8
Králíky	66,0	75,8	51,0	31,1	34,1	26,7
Lanškroun	65,1	73,7	50,6	30,9	33,1	27,0
Litomyšl	71,5	78,2	52,9	32,4	33,6	29,5
Moravská Třebová	66,1	73,7	52,0	31,7	33,8	27,8
Pardubice	63,2	82,0	52,1	32,4	36,9	29,8
Polička	67,3	75,5	52,4	31,6	33,8	27,6
Přelouč	67,8	77,0	50,9	33,1	35,9	27,8
Svitavy	64,3	72,9	53,1	31,2	33,1	28,8
Ústí nad Orlicí	64,0	74,5	50,6	31,4	33,6	28,5
Vysoké Mýto	67,3	77,6	51,9	32,3	35,1	28,2
Žamberk	67,7	75,6	51,8	32,2	34,2	28,2
Pardubický kraj	**66,5**	**77,8**	**52,2**	**32,3**	**34,9**	**28,9**

Zdroj: ČSÚ, SLDB, 2011

Průměrné stáří rodinných domů bylo podle SLDB 2011 v Pardubickém kraji 48 let, u bytových domů to bylo o téměř 2 roky méně (46,3). Průměrné stáří domů v celé České republice je vyšší (49,3 let u rodinných domů a 52,4 u domů bytových). Průměrně nejstarší rodinné domy se nacházely v Ústeckém kraji (61,7 let), nejmladší v kraji Zlínském (44,9). Pardubický kraj je na 5. pozici v hodnocení stáří rodinných domů. Bytové domy jsou nejstarší v Hlavním městě Praze (61,3 let), nejmladší opět ve Zlínském kraji (41,7). V Pardubickém kraji byly bytové domy průměrně čtvrté nejmladší.

Nejstarší rodinné domy se v kraji nacházely na Svitavsku (55,7 let) a Králicku (53,7), nejmladší na Žamberecku (43,3). Bytové domy byly nejstarší na Králicku (59,9 let), nejmladší díky nové bytové výstavbě na Lanškrounsku (37 let) a Holicku (38 let). Největší množství domů (32,4 %) bylo v Pardubickém kraji vystaveno v letech 1920-1970. Naopak nejméně domů bylo postaveno nebo rekonstruováno v období 1991-2000 (10,6 %).

Tabulka č. 12 - Obydlené domy podle období výstavby nebo rekonstrukce

ORP, kraj	Obydlené domy celkem	z toho podle období výstavby nebo rekonstrukce						Průměrné stáří domů v letech	
		1919 a dříve	1920 - 1970	1971 - 1980	1981 - 1990	1991 - 2000	2001 - 2011	rodinné domy	bytové domy
Česká Třebová	3 287	391	1 246	608	365	306	313	52,5	48,2
Hlinsko	4 868	453	1 687	896	746	519	466	46,0	45,6
Holice	4 692	489	1 455	827	519	587	714	45,1	38,0
Chrudim	18 260	2 393	5 769	3 273	2 507	1 876	1 950	49,1	46,5
Králíky	1 886	366	454	441	237	193	161	53,7	59,9
Lanškroun	4 820	555	1 323	1 133	544	584	610	46,7	37,0
Litomyšl	6 470	716	1 810	1 364	977	784	710	44,7	48,4
Moravská Třebová	6 111	1 109	1 784	1 127	790	603	574	53,2	55,9
Pardubice	19 268	1 730	7 013	2 917	1 969	1 976	3 252	44,9	47,5
Polička	4 467	481	1 440	834	681	490	469	46,7	41,9
Přelouč	5 673	725	1 987	1 042	709	509	592	49,7	44,1
Svitavy	6 535	1 062	2 201	1 097	767	657	635	55,7	44,1
Ústí nad Orlicí	5 187	517	1 745	983	702	583	578	47,2	44,1
Vysoké Mýto	6 885	930	2 267	1 274	807	704	773	50,0	46,3
Žamberk	6 441	603	1 801	1 427	1 019	724	774	43,3	41,2
Pardubický kraj	**104 850**	**12 520**	**33 982**	**19 243**	**13 339**	**11 095**	**12 571**	**48,0**	**46,3**

Zdroj: ČSÚ, SLDB, 2011

Zdroje:

Aktuální údaje o kraji – časové řady. ČSÚ, 2021 [cit. 2021-03-31]. Dostupné z WWW: < https://www.czso.cz/csu/xe/casove_rady>.

ČSÚ a územně analytické podklady. ČSÚ, 2020 [cit. 2020-08-10]. Dostupné z WWW: <https://www.czso.cz/csu/czso/csu_a_uzemne_analyticke_podklady >.

Regionalizace dojížďky do zaměstnání podle výsledků sčítání lidu – 2011. ČSÚ, 2014 [cit. 2021-03-31]. Dostupné z WWW: <https://www.czso.cz/csu/czso/regionalizace-dojizdky-do-zamestnani-podle-vysledku-scitani-lidu-2011-1nlhwfyvuv>.

Sčítání lidu, domů a bytů 2001 - Pramenné dílo – 2001. ČSÚ, 2005 [cit. 2021-04-06]. Dostupné z WWW: <https://www.czso.cz/csu/czso/scitani-lidu-domu-a-bytu-2001-pramenne-dilo-2001-zi09as02dt>.

Sčítání lidu, domů a bytů 2011 – Pardubický kraj – analýza výsledků. ČSÚ, 2013 [cit. 2020-08-13]. Dostupné z WWW: <https://www.czso.cz/csu/czso/cri/scitani-lidu-domu-a-bytu-2011-pardubicky-kraj-analyza-vysledku-2011-b6m0pq383h>.

Sčítání lidu, domů a bytů 2011. ČSÚ, 2012 [cit. 2020-08-13]. Dostupné z WWW: <www.scitani.cz>.

Statistická ročenka Pardubického kraje 2019. ČSÚ, 2019 [cit. 2020-07-31]. Dostupné z WWW: <https://www.czso.cz/csu/czso/statisticka-rocenka-pardubickeho-kraje-2019>.

Statistická ročenka Pardubického kraje 2020. ČSÚ, 2020 [cit. 2021-01-29]. Dostupné z WWW: <https://www.czso.cz/csu/czso/statisticka-rocenka-pardubickeho-kraje-2020>.

Veřejná databáze ČSÚ. ČSÚ, 2020 [cit. 2020-07-30]. Dostupné z WWW: <http://vdb.czso.cz/>.

Základní tendence demografického, sociálního a ekonomického vývoje Pardubického kraje v roce 2018. ČSÚ, 2019. [cit. 2020-10-22]. Dostupné z WWW: <https://www.czso.cz/csu/xe/zakladni_tendence_demografickeho_socialniho_a_ekonomickeho_vyvoje_pardubickeho_kraje>.

Základní výsledky Sčítání lidu, domů a bytů 2011 – Česká republika a kraje. ČSÚ, 2012 [cit. 2020-08-12]. Dostupné z WWW: <https://www.czso.cz/csu/czso/zakladni-vysledky-scitani-lidu-domu-a-bytu-2011-ceska-republika-a-kraje-2011-scw3248qkg>.

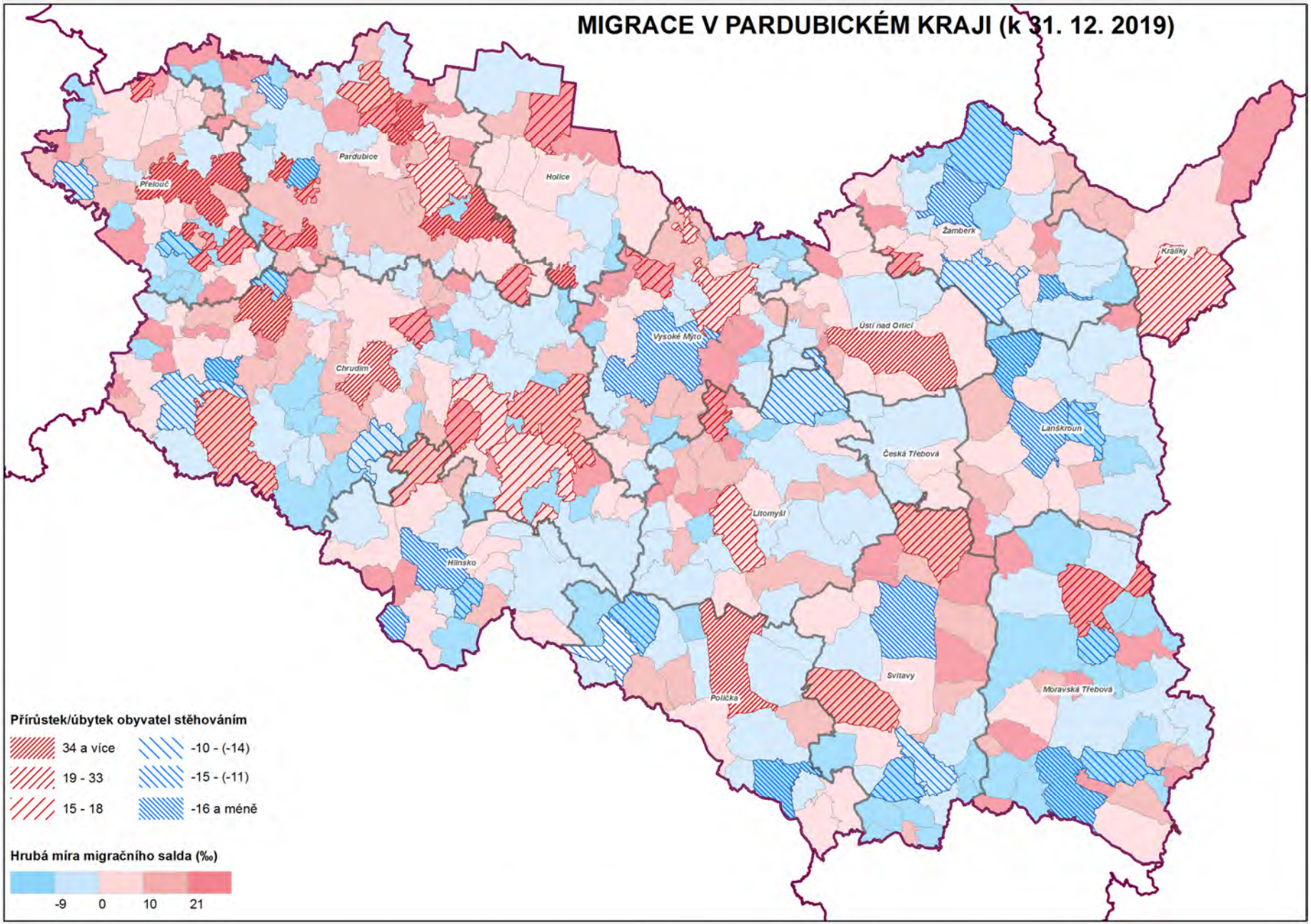
MIGRACE V PARDUBICKÉM KRAJI (k 31. 12. 2019)
Pardubice
Přelouč
Holice
Žamberk
Králíky
Ústí nad Orlicí
Vysoké Mýto
Chrudim
Lanškroun
Česká Třebová
Litomyšl
Hlinsko
Svitavy
Polička
Moravská Třebová
Přírůstek/úbytek obyvatel stěhováním
34 a více
19 - 33
15 - 18
-10 - (-14)
-15 - (-11)
-16 a méně
Hrubá míra migračního salda (‰)
-9
0
10
21


Počet dokončených bytů v letech 2010-2019
v přepočtu na 1 000 obyvatel středního stavu
Pardubice
Přelouč
Holice
Žamberk
Králíky
Ústí nad Orlicí
Vysoké Mýto
Chrudim
Lanškroun
Česká Třebová
Litomyšl
Hlinsko
Svitavy
Polička
Moravská Třebová
Počet dokončených bytů na 1000 ob. středního stavu
6 a méně
6,01 - 12
12,01 - 19
19,01 - 24
24,01 - 30
30,01 - 46
46,01 a více
v letech 2010-2019 dokončeno 100 a více bytů
Počet dokončených bytů v Pardubickém kraji (2010-2018): 11 084
Počet dokončených bytů v Pardubickém kraji v roce 2018: 1 697
Počet dokončených bytů v Pardubickém kraji v přepočtu na 1 000 obyvatel v průměru (2010-2018): 25,7

5. PŘÍRODA A KRAJINA

V Aktualizaci č. 3 ZÚR Pk bylo dosavadní typologické členění krajiny (opakovatelné jednotky), které jsou charakterizovány převažujícím nebo určujícím cílovým využitím (krajina horských holí, lesní, rybniční, lesozemědělská, zemědělská, sídelní a území s předpokládanou vyšší mírou urbanizace), doplněno o 14 jedinečných (neopakovatelných) jednotek – krajin, které reagují na požadavky Evropské úmluvy o krajině. V cílových kvalitách krajin a v úkolech pro územní plánování jsou sledovány pozitivní charakteristiky krajinného rázu, mezi které patří i významné plochy zeleně tvořící krajinné osy, krajinné předěly a vymezující horizonty.

Chráněná území

Na území Pardubického kraje se z velkoplošných zvláště chráněných území nachází CHKO Železné hory a CHKO Žďárské vrchy na jihozápadní hranici kraje a velmi malá část CHKO Orlické hory na severovýchodní hranici kraje.

Tabulka č. 13 - Chráněná krajinná oblast

Název	Rozloha (ha)
Orlické hory	580,55
Železné hory	19 145,02
Žďárské vrchy	19 392,26

Zdroj: Agentura ochrany přírody a krajiny ČR, 12/2017

V kraji bylo v roce 2020 evidováno 113 maloplošných zvláště chráněných území o celkové rozloze 6 904 ha – konkrétně 4 národní přírodní rezervace (NPR): Králický Sněžník, Bohdanečský rybník, Lichnice a Rohová, 2 národní přírodní památky (NPP): Kaňkovy Hory a Semínský přesyp, 43 přírodních rezervací (PR) a 64 přírodních památek (PP). Nejstarším maloplošným chráněným územím v kraji je přírodní památka Hradní kopec Litice a přírodní rezervace Buky u Vysokého Chvojna evidované od roku 1933. Maloplošné zvláště chráněné území zaujímají přibližně 1,5 % území kraje, ve srovnání s ostatními kraji se jedná o podprůměrnou hodnotu.

Tabulka č. 14 - Národní přírodní rezervace

Název	Rozloha (ha)
Bohdanečský rybník	247,77
Králický Sněžník	1 708,12
Lichnice	120,39
Rohová	273,37

Zdroj: Agentura ochrany přírody a krajiny ČR, 12/2020

Dále je v kraji vyhlášeno 10 přírodních parků, které zajišťují územní ochranu přírody na obecné úrovni, slouží k ochraně krajinného rázu, historických, přírodních a kulturních hodnot. Územně nejrozsáhlejší jsou přírodní parky Suchý vrch Buková hora, Bohdalov – Hartinkov, Údolí Křetinky, Králický Sněžník a Orlice.

Tabulka č. 15 - Přírodní park

Název	Rozloha (ha)
Bohdalov - Hartinkov	6348,2
Doubrava	437,8
Heřmanův Městec	346,5
Jeřáb	1407,2
Králický Sněžník	5286,8
Lanškrounské rybníky	243,0
Orlice	5120,7
Suchý vrch Buková hora	6424,8
Údolí Krounky a Novohradky	510,6
Údolí Křetínky	5315,8

Zdroj: KrÚ Pk, odbor životního prostředí a zemědělství, 2010

Část chráněných území a CHKO je orientována do jižní části kraje, avšak hustší, a tím i významněji omezující je koncentrace prvků ochrany přírody a krajiny (nejen zvláště chráněných) v severovýchodní části kraje, kde se jedná o podstatně více zachovalou krajinu.

V rámci soustavy Natura 2000 byly v Pardubickém kraji vyhlášeny 3 ptačí oblasti (Bohdanečský rybník, Komárov a Králický Sněžník) rozprostírající se na 3,11 % kraje a 61 evropsky významných lokalit.

Tabulka č. 16 - NATURA 2000 - ptačí oblast

Název	Rozloha (ha)	Kód
Bohdanečský rybník	306,75	CZ0531012
Komárov	2 030,75	CZ0531013
Králický Sněžník	11 732,62	CZ0711016

Zdroj: Agentura ochrany přírody a krajiny ČR, 12/2017

V kraji se nachází lokality výskytu zvláště chráněných druhů rostlin a živočichů s národním významem – cévnaté rostliny, hmyz, ptáci, ryby a ostatní bezobratlí. Nejvíce zvláště chráněných druhů patří do skupin cévnaté rostliny (9) a ptáci (6). Druhy obou těchto skupin se v kraji nachází na 19 lokalitách (řada lokalit společná pro více druhů). Výrazně největší rozlohu zaujímají lokality zvláště chráněných ptáků.

Tabulka č. 17 - Lokality výskytu zvláště chráněných druhů rostlin a živočichů s národním významem

Skupina	Počet druhů	Počet lokalit	Rozloha (ha)
Cévnaté rostliny	9	19	86,13
Hmyz	2	16	203,1
Ostatní bezobratlí	1	1	0,55
Ptáci	6	19	2 406,88
Ryby	1	7	281,13

Zdroj: Agentura ochrany přírody a krajiny ČR, 04/2020

Na území Pardubického kraje se nachází 2 krajinné památkové zóny. Starší krajinná památková zóna Slatiňansko – Slavicko, která byla vyhlášena v roce 1996, se nachází jižně od Chrudimi a zabírá 3 808 ha. V roce 2015 byla vyhlášena krajinná památková zóna Kladrubské Polabí o celkové rozloze 4 571 ha severozápadním směrem od Přelouče.

V Pardubickém kraji je evidováno 236 památných stromů, 17 alejí památných stromů a 35 skupin památných stromů.

Koeficient ekologické stability

Koeficient ekologické stability (KES) stanovuje poměr ploch tzv. stabilních a nestabilních krajinotvorných prvků v daném území. Mezi stabilní prvky se řadí lesní půda, vodní plochy a toky, trvalé travní porosty, pastviny, mokřady, sady a vinice. Do nestabilních prvků je řazena orná půda, antropogenizované plochy a chmelnice. S klesající hodnotou KES roste narušenost krajiny.

Pardubicky kraj s relativně vysokým podílem orné půdy patři k regionům s méně příznivým koeficientem ekologické stability a mezi kraji byl ve sledovaném období let 2015-2019 desátý. V posledních 20 letech je trend KES mírně stoupající (pozitivní). Ekologicky nejstabilnější území má dle tohoto indikátoru kraj Liberecký a Karlovarský. Nejmenší ekologickou stabilitu území vykazuje kvůli vysokému podílu zastavěné plochy Hlavní město Praha. V rámci kraje je koeficient ekologické stability nejnižší v obcích s rozšířenou působností Pardubice, Litomyšl a Vysoké Mýto, nejvyšší v ORP Králíky a Česká Třebová.

Územní systém ekologické stability krajiny

Územní systém ekologické stability (ÚSES) definuje zákon č. 114/1992 Sb., o ochraně přírody a krajiny, v § 3 odst. 1 písm. a jako vzájemně propojený soubor přirozených i pozměněných, avšak přírodě blízkých ekosystémů, které udržují přírodní rovnováhu. Rozlišuje se místní, regionální a nadregionální systém ekologické stability. Skladebnými částmi ÚSES jsou biocentra, biokoridory a interakční prvky.

V Pardubickém kraji je vymezeno dle Aktualizace č. 3 Zásad územního rozvoje Pardubického kraje celkem 6 nadregionálních a 151 regionálních biocenter, 14 nadregionálních a 133 regionálních biokoridorů. K nadregionálním biokoridorům byly vymezeny ochranné zóny v rozsahu 2 km od osy nadregionálního biokoridoru na obě strany. Účelem jejich vymezení je podpora koridorového efektu, což znamená, že všechny prvky regionálních i místních ÚSES, významné krajinné prvky a společenstva s vyšším stupněm ekologické stability jsou chápány jako součásti nadregionálního biokoridoru. ZÚR v čl. 112 stanovují 8 zásad pro usměrňování územního rozvoje a rozhodování o změnách v území a v čl. 113 dále ZÚR stanovují 2 úkoly pro územní plánování. Plochy a koridory biocenter a biokoridorů ÚSES, jejichž funkčnost je nutno zcela nebo částečně zajistit, vymezují ZÚR jako veřejně prospěšná opatření

Migrace a biotop vybraných zvláště chráněných druhů velkých savců

Migrace velkých savců představují specifický ekologický fenomén, kdy část populací opouští původní domovské okrsky své či svých rodičů a pohybují se na velké vzdálenosti. Tento jev není typický pouze pro rozsáhlá málo pozměněná přírodní území, ale odehrává se i v mozaikovité krajině střední Evropy.

Migračně významná území (MVÚ) jsou součástí koncepce ochrany konektivity krajiny pro zájmové druhy velkých savců. Jedná se o území nezbytná pro zajištění dlouhodobé existence populací zájmových druhů velkých savců v ČR (rysa ostrovida, medvěda hnědého, vlka obecného, losa evropského a jelena lesního). Zahrnují tedy jak oblasti stálého výskytu těchto druhů, tak území nutná pro zajištění migračního propojení. Obě tyto kategorie se přirozeně prolínají. MVÚ mají převážně plošný charakter, zaujímají značnou část území ČR (33 508 km^2, což je cca 42 % rozlohy ČR). Liniový charakter mají MVÚ pouze v místech, kde procházejí silně fragmentovanou krajinou, která obsahuje pouze zbytky vhodných biotopů. MVÚ zahrnují naprostou většinu lokalit výskytu zájmových druhů – uvnitř MVÚ se nachází 89 % lokalit výskytu rysa ostrovida, 95 % lokalit vlka obecného, 90 % lokalit medvěda hnědého.

Rozložení MVÚ není v rámci ČR rovnoměrné – důsledek různých přírodních poměrů a ekologických požadavků zájmových druhů, které preferují především rozlehlé lesnaté oblasti pohraničních hor. Největší rozloha MVÚ je v kraji Jihočeském a Plzeňském (dohromady přes 10 000 km^2). Značnou část MVÚ zde tvoří Šumava, jakožto nejrozsáhlejší komplex vhodných biotopů pro velké savce v Čechách. Kraje s vysokou hustotou osídlení a průmyslu mají podíl MVÚ výrazně nižší a v hl. m. Praze není žádné MVÚ vymezeno. V Pardubickém kraji zaujímali v roce 2010 (tj. v době vytvoření metodiky mapování migračních koridorů pro velké savce) MVÚ 1 610 km^2, což odpovídá 35,6 % rozlohy kraje (4. nejnižší rozloha a 6. nejnižší podíl ze všech krajů).

Dálkové migrační koridory (DMK) jsou v třístupňovém hierarchickém uspořádání kategorií ochrany konektivity (migračně významná území – dálkové migrační koridory – migrační trasy) na druhém, prostředním stupni a hrají klíčovou roli z hlediska dlouhodobé udržitelnosti konektivity krajiny. Jejich hlavní funkcí je propojení populací velkých savců na národní i středoevropské úrovni. Přestože DMK jsou plošnou kategorií, jejich základním atributem je osa koridoru, ke které jsou vztahována všechna hodnocení a údaje. Na území ČR bylo vymezeno celkem 10 060 km DMK, jejich průměrná hustota je zde 0,127 km/km^2. Na území Pk se nachází 568 km DMK, tj. 5,6 % z celkové délky DMK (6. nejnižší), hustota sítě koridorů je 0,126 km/km^2, což je mírně nadprůměrná hodnota. V celé délce vedení DMK v ČR byla lokalizována bariérová místa, z nichž bylo vyznačeno 29 úseků jako kritická místa a 178 úseku jako místa problémová. Na území Pk není vymezeno žádné kritické místo, pouze 14 problémových míst.

Tabulka č. 18 – Migračně významná území a dálkové migrační koridory

Kraj	rozloha MVÚ (km^2)	podíl MVÚ na rozloze kraje (%)	délka DMK (km)	délka DMK (% celkové délky)	hustota DMK (km/km^2)
Jihočeský	6 230	61,8	1 518	15,1	0,151
Jihomoravský	2 131	30,1	810	8,1	0,115
Karlovarský	1 922	57,9	551	5,5	0,166
Královehradecký	1 469	30,8	457	4,5	0,096
Liberecký	1 585	50,1	517	5,1	0,163
Moravskoslezský	2 478	44,5	703	7	0,126
Olomoucký	2 104	40,9	537	5,3	0,104
Pardubický	1 610	35,6	568	5,6	0,126
Plzeňský	4 067	53,7	898	8,9	0,119
Praha	0	0	0	0	0
Středočeský	3 128	28,4	1 088	10,8	0,099
Ústecký	1 701	31,8	651	6,5	0,122
Vysočina	3 136	45,3	947	9,4	0,137
Zlínský	1 938	48,9	724	7,2	0,183

Zdroj: Evernia, 2010

Migrační trasy představují v systému ochrany konektivity krajiny realizační stupeň. Jsou podrobně vymezovány v kritických nebo problémových místech migračních koridorů a měly by být provázány s konkrétní realizací ochranných opatření. Migrační trasy mají ve vazbě na přítomnost bariér a přírodní podmínky omezenou šířku, často až na hranici možného limitu průchodnosti pro migrující živočichy. Délka migračních tras je závislá na typu bariéry, v praxi lze očekávat rozsah od 1 do 5 km. Ochrana migračních tras by měla být nejpřísnější ze

všech tří kategorií. Migrační trasy by měly být chráněny na úrovni územních plánů (v rámci územního plánování postupně zpracovat návrh migračních tras pro všechna kritická místa DMK a zahrnout je do územních plánů).

Biotop vybraných zvláště chráněných druhů velkých savců (dále biotop) byl zpracován v rámci projektu *Komplexní přístup k ochraně fauny terestrických ekosystémů před fragmentací krajiny v ČR* a kromě AOPK ČR se na něm podílely organizace CDV v.v.i., Evernia s.r.o. a VÚKOZ v.v.i. Biotop se vztahuje na vlka obecného, rysa ostrovida, medvěda hnědého a losa evropského. Všechny tyto druhy mají specifické nároky na svůj biotop a součástí jejich životní strategie jsou migrace na velké vzdálenosti, které jsou nezbytné pro jejich přežití na našem území. Biotop předmětných druhů byl vymezen v nezbytném (minimálním) rozsahu zajišťujícím jejich trvalou existenci na našem území. Návrh vymezení biotopu vytvořený na základě zdrojů a analýz byl ověřen v terénu. Kontrolována byla zejména všechna místa, kde se biotop dostává do střetu s dopravní infrastrukturou, zástavbou, těžebními areály, oplocenými lokalitami, popř. kde prochází v rozsáhlejším úseku bezlesou krajinou. Zastavěná území (zastavěné plochy) nejsou součástí biotopu. Z důvodu potřeby diferencované ochrany je vrstva biotopu vnitřně členěna na jádrová území, migrační koridory a kritická místa.

Na území kraje se nachází všechny tři kategorie biotopu. Jádrová území se rozprostírají na 256,71 km^2 (5,68 % rozlohy kraje, většina na území tří CHKO a Králického Sněžníku), migrační koridory 744,44 km^2 (16,47 % rozlohy kraje) a kritická místa 783,78 ha (14 lokalit způsobených nejčastěji křížením s dopravní infrastrukturou (silnice, dálnice a železnice) a výskytem bezlesí).

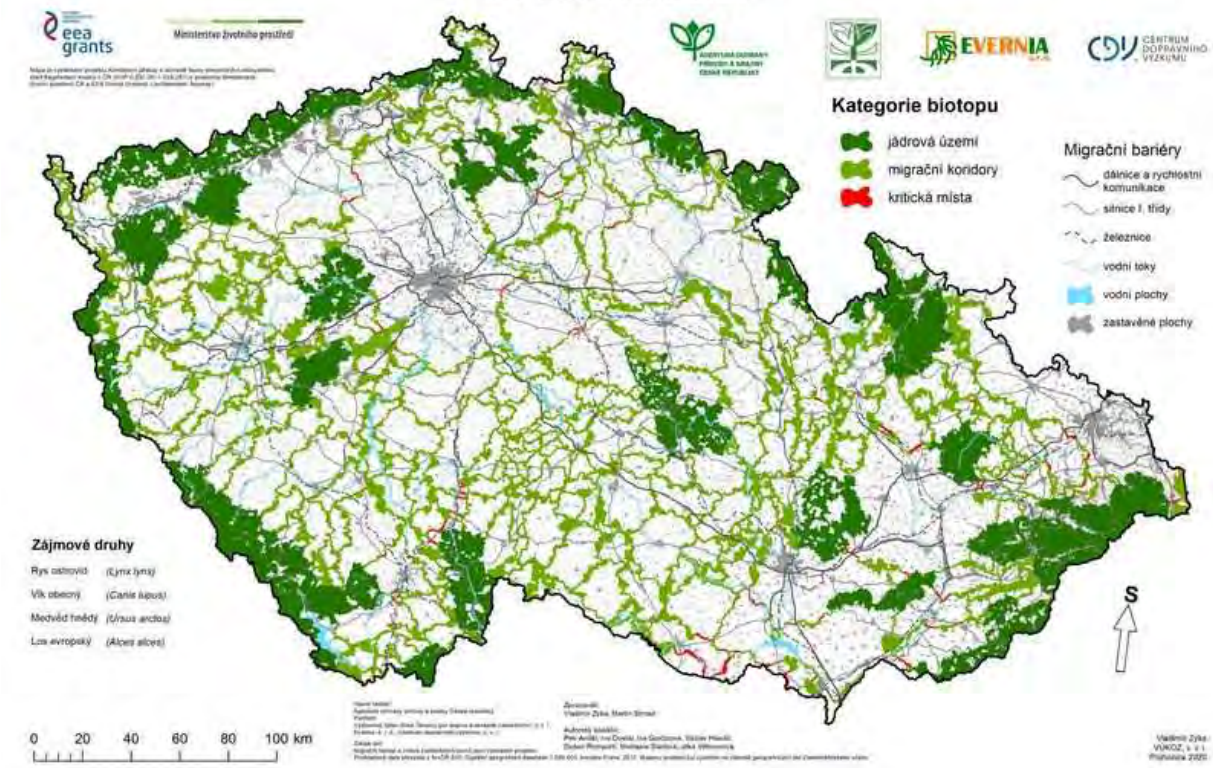

Obrázek č. 2 – Biotop vybraných zvláště chráněných druhů velkých savců
Zdroj: AOPK ČR, 2020

Zdroje:

Aktualizace č. 3 Zásad územního rozvoje Pardubického kraje. Pardubický kraj, 2020 [cit. 2020-10-26]. Dostupné z WWW: <https://www.pardubickykraj.cz/aktualizace-c-3-zasad-uzemniho-rozvoje-pk/108373/aktualizace-c-3-zasad-uzemniho-rozvoje-pk>

Aktualizovaná Koncepce ochrany přírody Pardubického kraje. Ekotoxa s.r.o., 2012 [cit. 2020-10-08]. Dostupné z WWW: <https://www.pardubickykraj.cz/aktualizovana-koncepce-ochrany-prirody/59281>.

Aktuální informace. KrÚ Pk, odbor životního prostředí a zemědělství, 2020

Aktuální údaje o území. Agentura ochrany přírody a krajiny ČR, 2020.

Biotop vybraných zvláště chráněných druhů velkých savců. AOPK ČR, 2020 [cit. 2021-03-01]. Dostupné z WWW: <https://www.ochranaprirody.cz/druhova-ochrana/biotop-vybranych-zvlaste-chranenych-druhu-velkych-savcu/>.

Koeficient ekologické stability. ČVUT Praha. [cit. 2020-10-19]. Dostupné z WWW: <http://oldstorm.fsv.cvut.cz/~kavkapet/TOK1/stabilita%20vzorce.pdf>

Metodika mapování migračních koridorů pro velké savce. Romportl, R. a spol., [cit. 2021-03-01]. Dostupné z WWW: <http://www.uses.cz/data/sbornik09/Romportl.pdf>

Ochrana průchodnosti krajiny pro velké savce. EVERNIA, s.r.o., 2010 [cit. 2021-03-02]. Dostupné z WWW: <https://www.academia.edu/12980322/Metodika_mapování_migračních_koridorů_pro_velké_savce>

Popis indikátorů a jejich vývoj. ČSÚ, 2014 [cit. 2020-10-19]. Dostupné z WWW: <https://www.czso.cz/csu/czso/13-1134-07-2006-2_3__popis_indikatoru_a_jejich_vyvoj>

Program rozvoje Pardubického kraje. GaREP s.r.o., 2011 [cit. 2020-10-26]. Dostupné z WWW: <http://www.pardubickykraj.cz/rozvoj-kraje>.

ÚSES. AOPK ČR, 2020 [cit. 2020-10-26]. Dostupné z WWW: <https://www.ochranaprirody.cz/obecna-ochrana-prirody-a-krajiny/uses/>

Veřejná databáze ČSÚ. ČSÚ, 2020 [cit. 2020-10-26]. Dostupné z WWW: <http://vdb.czs.cz/>.

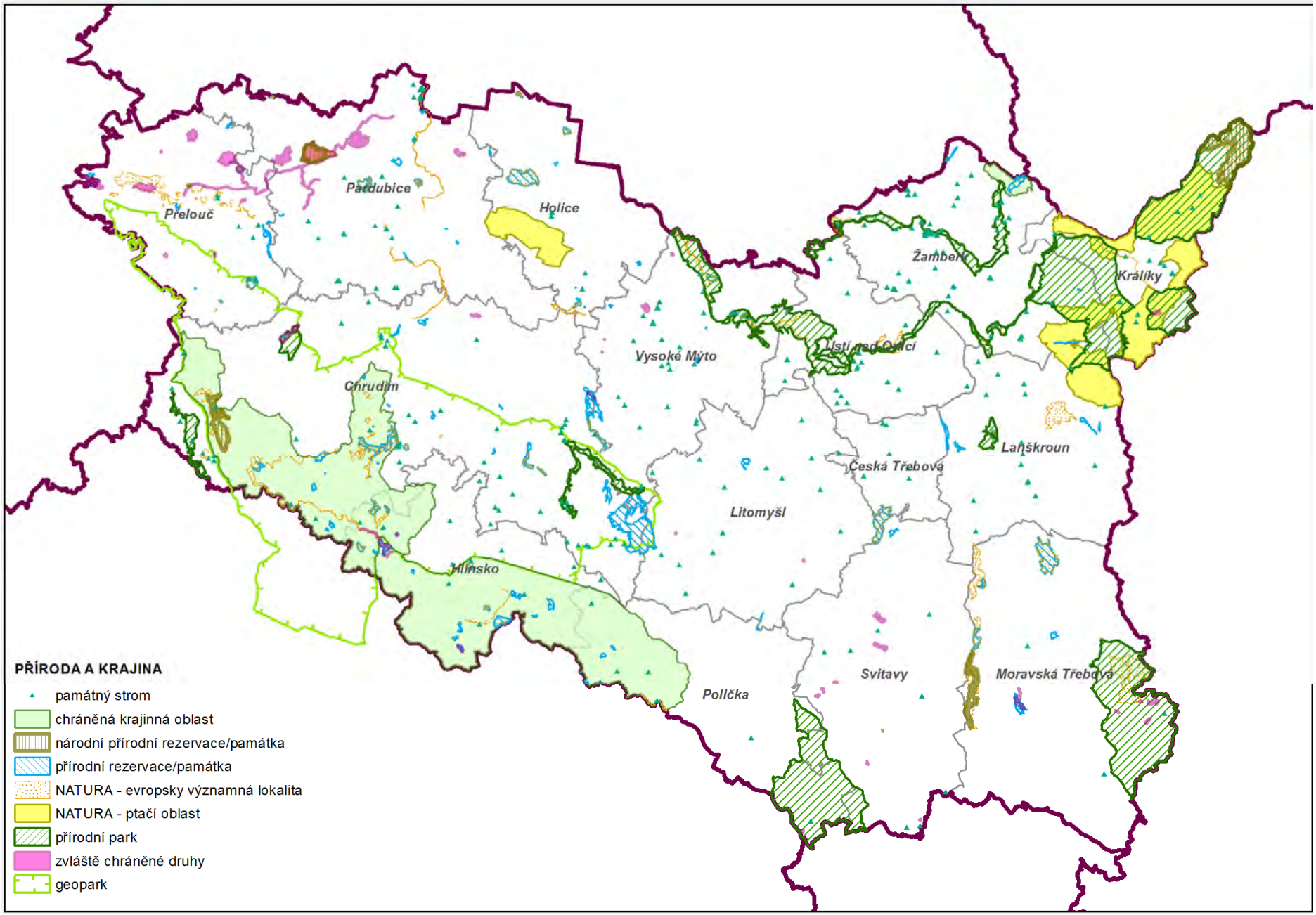
Pardubice
Přelouč
Holice
Žamberk
Králíky
Vysoké Mýto
Ústí nad Orlicí
Chrudim
Lanškroun
Česká Třebová
Litomyšl
Hlinsko
Polička
Svitavy
Moravská Třebová
PŘÍRODA A KRAJINA
památný strom
chráněná krajinná oblast
národní přírodní rezervace/památka
přírodní rezervace/památka
NATURA - evropsky významná lokalita
NATURA - ptačí oblast
přírodní park
zvláště chráněné druhy
geopark

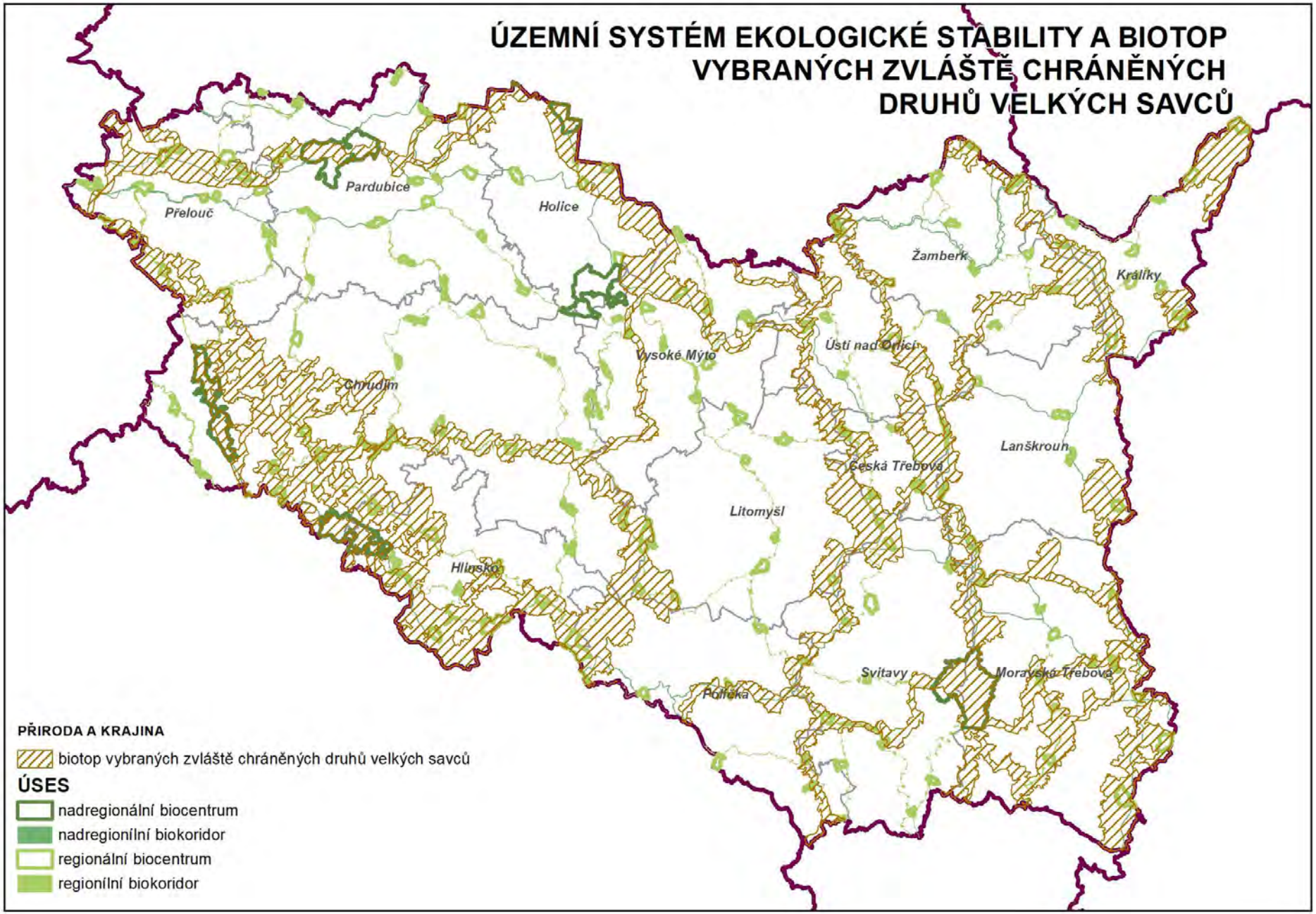
ÚZEMNÍ SYSTÉM EKOLOGICKÉ STABILITY A BIOTOP VYBRANÝCH ZVLÁŠTĚ CHRÁNĚNÝCH DRUHŮ VELKÝCH SAVCŮ
Pardubice
Přelouč
Holice
Žamberk
Králíky
Ústí nad Orlicí
Vysoké Mýto
Chrudim
Lanškroun
Česká Třebová
Litomyšl
Hlinsko
Svitavy
Moravská Třebová
Polička
PŘIRODA A KRAJINA
biotop vybraných zvláště chráněných druhů velkých savců
ÚSES
nadregionální biocentrum
nadregionílní biokoridor
regionální biocentrum
regionílní biokoridor

6. VODNÍ REŽIM A HORNINOVÉ PROSTŘEDÍ

VODNÍ REŽIM

Vodní toky

Většina území Pardubického kraje náleží do povodí horního a středního Labe. Jen východní a jihovýchodní okraj je odvodňován do řek Moravy a Dyje, které odvádí vodu do Dunaje. Přes Králický Sněžník, Českotřebovskou vrchovinu a Loučenskou tabuli a dále přes Žďárské vrchy prochází tedy hlavní evropské rozvodí a Králický Sněžník tvoří významný hydrografický uzel, kde se stýkají rozvodnice tří úmoří – Severního, Baltského a Černého moře.

Nejvýznamnějším tokem je Labe, které na území kraje vstupuje v nadmořské výšce cca 220 m n. m. u Opatovic nad Labem, kde tvoří část hranice mezi kraji Pardubickým a Královéhradeckým. Nejprve jeho tok míří k jihu, u Pardubic se ostře stáčí k západu a kraj opouští u Kojic ve výšce 201 m n. m., kde opět tvoří malou část hranice mezi Pardubickým a Středočeským krajem. Labe tedy protéká Pardubickým krajem v délce 53 km, kde tvoří osu Východolabské tabule, která je součástí České tabule. Tato řeka má důležitý význam pro dopravu i jako zdroj vody pro průmysl (hlavně chemický v Pardubicích) a energetiku (Opatovická, Chvaletická elektrárna). Z řeky odbočuje řada náhonů dříve používaných k zásobování dnes již ze značné části zrušených rybníků. Nejdelší a nejznámější je Opatovický kanál. Byl původně zřízen v 16. století pro napájení rybníků, nyní je využíván k zásobování užitkovou vodou (zemědělství, energetika, průmysl).

Severovýchod území je odvodňován do Labe řekou Orlicí. Na území kraje mají části svých toků obě její zdrojnice - Divoká i Tichá Orlice. Divoká Orlice je pravostrannou zdrojnicí Orlice, pramení v Polsku a s Tichou Orlicí se spojuje v Třebechovické tabuli u Týniště nad Orlicí (okres Rychnov nad Kněžnou). Tichá Orlice pramení jihovýchodně od Králík v nadmořské výšce 780 m n.m. Nejvýznamnějším přítokem je Třebovka, která do ní ústí zleva u Ústí nad Orlicí. Řeka Loučná pramení západně od Svitav u obce Karle, u Sezemic ústí zleva do Labe. Dalším významným levostranným přítokem Labe je Chrudimka. Pramení u Svratouchu ve výšce 700 m n. m. a do Labe ústí v Pardubicích.

Část plochy regionu, a to jihovýchodní polovina okresu Svitavy, již náleží k povodí řeky Moravy, která se svými přítoky odvodňuje převážnou část moravského území. Morava pramení na jihozápadních svazích Králického Sněžníku ve výšce 1380 m n. m. Na území Pardubického kraje však má jen 18 km svého pramenného toku. Významnými pravostrannými přítoky Moravy jsou Moravská Sázava a Třebůvka. Obě odvádí vodu z Moravskotřebovské pahorkatiny a do řeky Moravy se již vlévají mimo území kraje. Ve Žďárských vrších je pramenná oblast řeky Svratky, jež protéká jen po hranici kraje v délce 14 km. Ústí na jihu Moravy do Dyje, která je přítokem řeky Moravy. V severozápadní části města Svitavy pramení řeka Svitava, která je levostranným přítokem Svratky, do které se vlévá v Brně.

Největší podíly vodních ploch na rozloze správního území obce s rozšířenou působností se nachází na Pardubicku a Přeloučsku, naopak nejnižší na Litomyšlsku a Českotřebovsku. Podíl vodních ploch v Pardubickém kraji (1,46 %) je v porovnání s celorepublikovým průměrem nižší o 0,65 procentního bodu.

Tabulka č. 19 - Podíly vodních ploch na území ORP (k 31. 12. 2019)

ORP, kraj, ČR	plocha území (ha)	Vodní plocha (ha)	Podíl vodních ploch z celkové výměry (%)
Česká Třebová	7 970,3	49,4	0,62
Hlinsko	24 669,8	442,4	1,79
Holice	21 365,5	317,3	1,49
Chrudim	74 615,8	1 066,3	1,43
Králíky	15 860,9	103,7	0,65
Lanškroun	27 521,3	234,6	0,85
Litomyšl	33 710,8	181,6	0,54
Moravská Třebová	41 728,2	379,6	0,91
Pardubice	40 930,3	1 480,7	3,62
Polička	27 266,6	219,2	0,80
Přelouč	25 727,8	725,9	2,82
Svitavy	35 160,1	357,4	1,02
Ústí nad Orlicí	19 051,2	153	0,80
Vysoké Mýto	28 189,6	516,9	1,83
Žamberk	28 151,3	352,4	1,25
Pardubický kraj	451 919,6	6 580,6	1,46
Česká republika	7 887 003,7	166 753,7	2,11

Zdroj: ČSÚ, 2020

Vodní nádrže

Přirozené vodní nádrže se v kraji prakticky nevyskytují. Jejich nedostatek byl nahrazen nejprve budováním rybníků, později údolních nádrží. Rybníky byly budovány od 14. do 16. století, ale v 18. a 19. století byly opět rušeny díky snahám o intenzivnější využití půdy. Největší množství jich je nyní v Polabí (Bohdanečský, Sopřečský), dále v povodích Loučné (severozápadně od Litomyšle) a Třebovky (Hvězda), Doubravy a střední Chrudimky, Svitavy a Moravské Sázavy. Další vodní nádrže vznikly v Polabí těžbou štěrkopísků (Oplatil).

Na středním toku Divoké Orlice byla v roce 1938 vystavěna vodní nádrž Pastviny s vyrovnávací nádrží Nekoř. Na přehradě byla zprovozněna vodní elektrárna, nádrž je využívána pro ochranu před velkými vodami a má i značný rekreační význam.

Na Chrudimce bylo zřízeno několik vodních nádrží. Nádrž Hamry, která byla dokončena v roce 1912, je využívána pro vodárenské účely a pro vyrovnávání průtoků. Na středním toku byla v roce 1935 postavena přehrada Seč I, která je vybavena hydroelektrárnou. Je významná i pro vodárenství, ochranu před velkými vodami a rekreaci. V roce 1947 byla pod ní vybudována menší vyrovnávací nádrž Seč II. Významná pro energetiku a vodárenství je nádrž Křižanovice I (vznik 1954). Pod ní je opět vyrovnávací nádrž - Křižanovice II. Nádrž Pařížov byla dokončena na řece Doubravě v roce 1913 a patří k jedné z nejstarších přehrad. Slouží k ochraně před povodněmi, pro výrobu elektrické energie a k rekreaci. V databázi DIBAVOD bylo v kraji k 16. 4. 2010 evidováno 3 526 vodních nádrží o výměře více než 17,9 m^2.

Záplavová území

Záplavová území jsou vodoprávními úřady administrativně stanovená území, která mohou být při výskytu přirozené povodně zaplavena vodou. Cílem stanovení záplavových území je vytvoření územního limitu pro zástavbu v oblastech s nejvyšším ohrožením lidských životů a majetků.

Správci vodních toků zjišťují tzv. záplavovou čáru, tj. průsečík matematickým modelem spočítaného průběhu hladiny návrhového průtoku s digitálním modelem terénu. V souladu s vyhláškou č. 79/2018 Sb., v platném znění, jsou dnes zjišťována záplavová území pro návrhové průtoky se statistickou pravděpodobností překročení 5, 20 a 100 let (tzv. 5ti leté, 20ti leté a 100 leté povodně).

Na území Pardubického kraje zaujímá záplavové území Q100 celkem 17 088,8 ha, což odpovídá 3,78 % rozlohy Pardubického kraje. Největší podíl Q100 z celkové rozlohy se nachází především díky toku řeky Labe v ORP Pardubice (11,76 %) a ORP Přelouč (9,04 %). Nejmenší část výměry správního obvodu zaujímá Q100 v ORP Holice (0,87 %), Polička (0,98 %) a Hlinsko (1 %).

Tabulka č. 20 - Podíl záplavového území Q100 na území ORP

ORP	Podíl Q100 z celkové výměry (%)	Výměra Q100 (ha)	Výměra ORP (ha)
Česká Třebová	1,39	110,4	7 970,76
Hlinsko	1,00	247,9	24 668,45
Holice	0,87	185,1	21 364,65
Chrudim	3,74	2788,0	74 612,79
Králíky	1,62	257,5	15 863,74
Lanškroun	2,84	780,3	27 515,08
Litomyšl	1,09	367,9	33 706,26
Moravská Třebová	2,81	1173,0	41 725,07
Pardubice	11,76	4813,0	40 929,18
Polička	0,98	266,6	27 266,64
Přelouč	9,04	2327,0	25 726,09
Svitavy	1,17	412,9	35 157,21
Ústí nad Orlicí	3,45	657,0	19 051,11
Vysoké Mýto	6,58	1856,0	28 188,47
Žamberk	3,01	846,2	28 150,65

Zdroj: KrÚ Pk, oddělení vodního hospodářství, 01/2020

Chráněné oblasti přirozené akumulace vod

Na území Pardubického kraje se nacházejí 4 chráněné oblasti přirozené akumulace vod s celkovým podílem 43 % plochy kraje. Největší plochu na území kraje zaujímá CHOPAV Východočeská křída.

CHOPAV Východočeská křída tvoří prohlubeniny králodvorská, miletínská, vysokomýtská, ústecká a povodí řeky Dědiny.

V CHOPAV Orlické hory pramení Divoká Orlice a její pravostranné přítoky. V oblasti leží hlavní zdroje pro zásobování průmyslové oblasti Hradec Králové – Pardubice pitnou vodou.

CHOPAV Žamberk – Králíky navazuje na CHOPAV Orlické hory, zahrnuje oblast horského pásma Orlických hor a horský masív Králického Sněžníku až k oblasti Jeseníky. V horních povodích Tiché Orlice a řeky Moravy ležících v této oblasti jsou hlavní zdroje vody pro Východočeský kraj a oblast Šumperska.

CHOPAV Žďárské vrchy zaujímá hlavní část Českomoravské vrchoviny. Pramení zde vodohospodářsky významné toky, např. Chrudimka, Svratka, Oslava a Sázava.

Tabulka č. 21 - Vymezené chráněné oblasti přirozené akumulace vod

CHOPAV	Rozloha na území Pardubického kraje (km^2)
Orlické hory	194,16
Východočeská křída	286,27
Žamberk-Králíky	6,22
Žďárské vrchy	1 452,02

Zdroj: Výzkumný ústav vodohospodářský T. G. Masaryka, veřejná výzkumná instituce, 2010

Jakost povrchových vod

Jakost povrchových vod, kterou ovlivňují především bodové zdroje znečištění (města a obce, průmyslové závody, objekty soustředěné zemědělské živočišné výroby a staré ekologické zátěže) a rostlinná zemědělská výroba, se v ČR i v Pardubickém kraji díky výstavbě a rekonstrukci kanalizací a čistíren odpadních vod dlouhodobě zlepšuje. Tekoucí povrchové vody se podle jakosti vody zařazují do 5 tříd (dle ČSN 75 7221 Jakost vod – Klasifikace jakosti povrchových vod):

- I. třída – neznečištěná voda (tok nebyl významně ovlivněn lidskou činností, ukazatele nepřesahují hodnoty odpovídající běžnému přirozenému pozadí v toku),
- II. třída – mírně znečištěná voda (umožněna existence bohatého, vyváženého a udržitelného ekosystému),
- III. třída – znečištěná voda (podmínky pro existenci bohatého a vyváženého ekosystému nemusí být vytvořeny),
- IV. třída – silně znečištěná voda (podmínky umožňující existenci pouze nevyváženého ekosystému),
- V. třída - velmi silně znečištěná voda (tok ovlivněný lidskou činností, podmínky umožňují existenci pouze silně nevyváženého ekosystému).

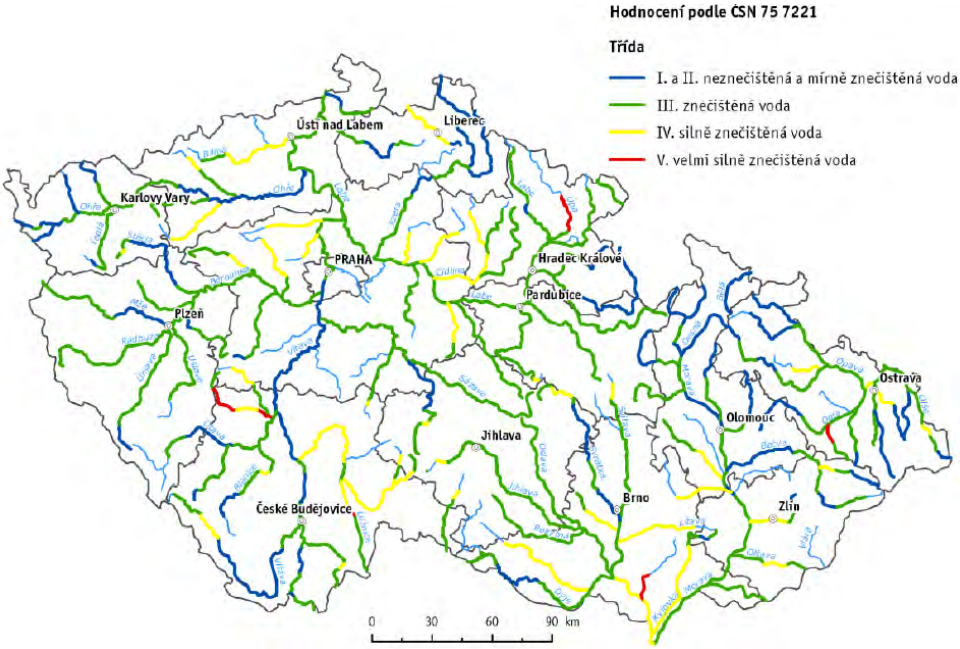

Obrázek č. 3 – Jakost vody v tocích v letech 2014–2015
Zdroj: Ministerstvo životního prostředí, z podkladů s. p. Povodí

U většiny velkých toků v Pardubickém kraji (Labe, Chrudimka, Loučná, Tichá Orlice, Moravská Sázava, Třebůvka) došlo v posledních téměř 20 letech ke zlepšení jakosti vody z třídy IV. (silně znečištěná voda) na třídu III., tzn. znečištěná voda. Mezi nejméně znečištěné toky na území Pardubického kraje patří Divoká Orlice a Morava na hranicích kraje a také Chrudimka. V období 2017–2018 byla voda ve vodních tocích Pardubického kraje hodnocena většinou jako znečištěná, tedy ve III. třídě jakosti. Ke zhoršení stavu oproti minulému hodnocenému období o jednu třídu jakosti došlo na úseku toku Loučná, která byla hodnocena v období 2017–2018 jako voda znečištěná. Voda silně znečištěná (IV. třída jakosti) byla, stejně jako v minulém období, zjištěna v úseku toku Moravské Sázavy a Třebůvky. Na části toku Chrudimky došlo ke zlepšení jakosti o jednu třídu, a to na III. třídu (vodu znečištěnou). V roce 2018 podle ukazatele BSK_5 (biologická pětidenní spotřeba kyslíku) se nacházely na území Pardubického kraje dva městské a průmyslové zdroje vypouštěného znečištění, které se zařadily mezi největší zdroje znečištění a to Pardubice – BČOV s 52,079 $t.rok^{-1}$ a Synthesia Pardubice – Butanolský kanál s 20,225 $t.rok^{-1}$.

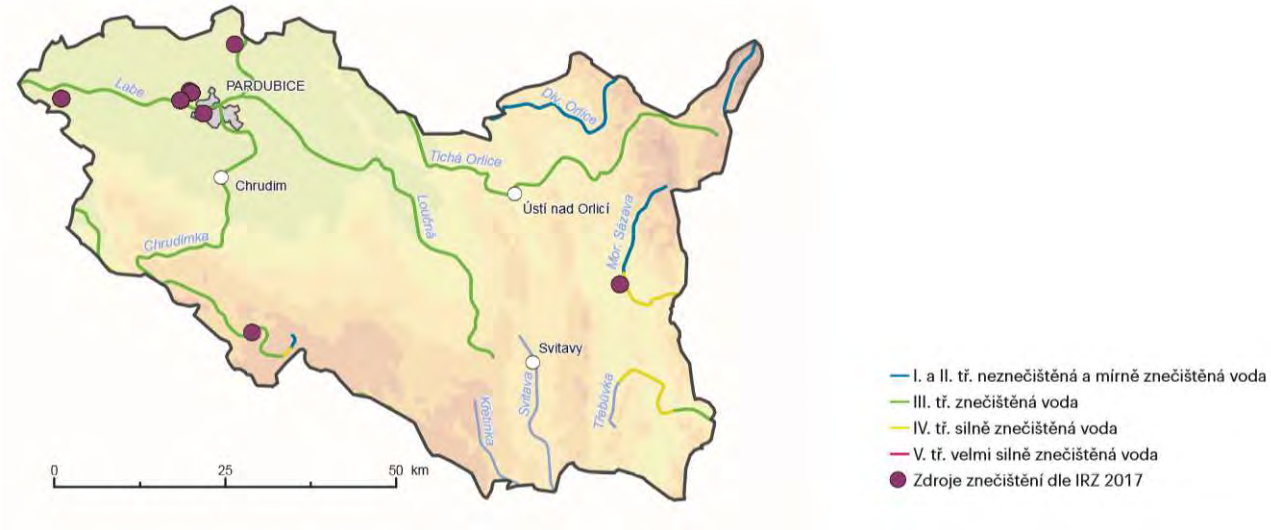

Obrázek č. 4 – Jakost vody v tocích, 2017-2018
Zdroj: CENIA, 2020
Pozn. Bodové zdroje znečištění jsou uvedeny dle IRZ (úniky do vody a přenosy v odpadních vodách) za ohlašovací rok 2017.

V rámci monitoringu koupacích vod bylo v Pardubickém kraji v koupací sezoně 2018 sledováno 18 koupacích oblastí. Voda nebezpečná ke koupání z důvodu přemnožení sinic byla zjištěna v rybníku Dlouhý u Lanškrouna a v rybníku Rosnička ve Svitavách. Voda nevhodná ke koupání byla zjištěna ve 3 oblastech vodní nádrže Seč.

Lázeňská místa a přírodní léčivé zdroje

Na území Pardubického kraje se nachází jediné lázeňské místo a to Lázně Bohdaneč ležící přibližně 10 km severozápadně od Pardubic, které získaly statut lázeňského místa 20. 7. 1963 Usnesením rady Východočeského krajského národního výboru v Hradci Králové č. 151, ovšem prozatímní ochranná pásma byla stanovena Výměrem Ministerstva zdravotnictví č.j. LZ/3-2884-1.4.60 již 21. 4. 1960. Ochranné pásmo přírodních léčivých zdrojů I. stupně je kromě města Lázně Bohdaneč vymezeno v obcích Stéblová a Libišany. Ochranné pásmo II. stupně zasahuje do obcí Neratov, Živanice, Černá u Bohdanče, Rybitví, Srch, Stéblová, Staré Ždánice, Dolany, Bukovka, Libišany, Opatovice nad Labem, měst Lázně Bohdaneč a Pardubice a do obce Přelovice (ORP Přelouč). Léčebný význam lázní spočívá

ve využití přírodních léčivých zdrojů místních slatinných stanovišť, jakož i příznivých klimatických vlivů.

Vodohospodářský přehled

Pardubický kraj je vodohospodářsky mimořádně významnou oblastí s výskytem vodních zdrojů nadregionálního významu, a to jak podzemních vod, tak odběrů povrchových vod z vodních toků. Klíčovým povrchovým zdrojem vody je řeka Chrudimka pramenící pod obcí Dědová při jižní hranici Pardubického kraje.

S ohledem na modelované prognózy nárůstu teplot vzduchu a snižování ročních úhrnů srážek přistoupilo Ministerstvo zemědělství po dohodě s Ministerstvem životního prostředí k rozšíření seznamu hájených lokalit v Generelu území chráněných pro akumulaci povrchových vod a základní zásady využití těchto území z roku 2020 (o 21 lokalit). V Pardubickém kraji byla nově vymezena lokalita Albrechtice na území obcí Albrechtice a Horní Čermná. Na území Pardubického kraje se tak bude vymezovat již 9. lokalita, která je vhodná pro akumulaci povrchových vod.

Tabulka č. 22 – Lokality vhodné pro akumulaci povrchových vod

Název	Vodní tok	Povodí	Plocha lokality (ha)
Albrechtice	Moravská Sázava	Morava	73,6
Borovnice	Svratka	Morava	102,7
Hořička	Ležák	Labe	269,1
Hoštejn	Březná	Morava	489,3
Jangelec	Loučná	Labe	193,3
Písečná	Potočnice	Labe	63,1
Rychmburk	Krounka	Labe	79,1
Spačice	Doubrava	Labe	44,8
Žamberk	Rokytenka	Labe	190

Zdroj: Ministerstvo zemědělství ČR, 2020

Mezi nejvýznamnější podzemní zdroje Pardubického kraje lze uvést zdroj v Březové, který má nadregionální význam (tento zdroj zásobuje pitnou vodou především město Brno), Čistá (oba Svitavsko) a dále Hrobice včetně štěrkoviště Oplatil (Pardubicko), Podlažice (Chrudimsko) a Pekla (Orlickoústecko). Na území kraje převažují odběry povrchové vody nad odběry podzemní vody. Samotná úprava vod se uskutečňuje zejména v západní části kraje (okres Pardubice a severní část okresu Chrudim). Východní a jižní části jsou bohaté na podzemní vody s velmi dobrou kvalitou vody. V okresech Svitavy a Ústí nad Orlicí jsou významným zdrojem vody hydrogeologické rajony Vysokomýtské, Kyšperské a Ústecké synklinály. Významné zásoby podzemních vod jsou vázány zejména na východočeské synklinály české křídové pánve (okres Ústí nad Orlicí a Svitavy) a na kvartérní sedimenty Labe.

Ohrožení suchem

V přírodních podmínkách České republiky je prvotní příčinou všech typů sucha deficit atmosférických srážek, který je zároveň nejčastěji využíván k definici klimatického sucha. Na počátku je tedy vždy sucho meteorologické, další typy pak mohou nastat s menším či větším zpožděním. Klimatické sucho je nejčastěji definováno srovnáním srážkových poměrů aktuálního období k období dlouhodobému. Hydrologické sucho vzniká následkem nedostatku srážek a projevuje se jako nedostatek zdrojů povrchových a podzemních vod (průtoky ve vod-

ních tocích, hladiny jezer a nádrží, stav hladiny ve vrtech a vydatnosti pramenů). Půdní sucho lze obecně definovat jako nedostatek vody v kořenové vrstvě půdního profilu, který způsobuje poruchy ve vodním režimu zemědělských plodin i volně rostoucích rostlin. Půdní sucho je základním předpokladem vzniku sucha zemědělského. Intenzita a dopady zemědělského sucha jsou kromě vlastního deficitu vody v půdě ovlivňovány řadou biologických (momentální stav porostů, odolnost jednotlivých odrůd vůči suchu), technických (způsob zpracování půdy, úroveň zemědělských strojů) i ekonomických faktorů (využití závlah).

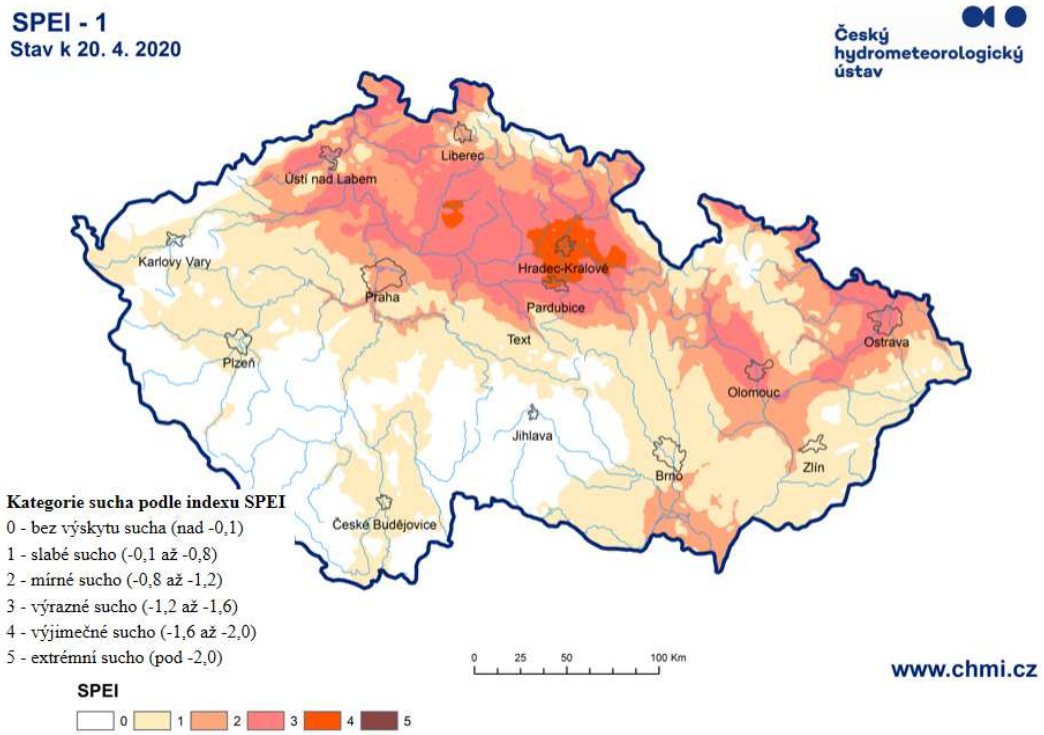

Obrázek č. 5 – Standardizovaný srážkový evapotranspirační index k 20. 4. 2020
Zdroj: ČHMÚ, 2020

Standardizovaný srážkový evapotranspirační index (SPEI) pro období 1 měsíce patří mezi indexy sucha, které umožňují hodnotit sucho s využitím denních meteorologických měření. K výpočtu indexu se využívá standardizace rozdílu úhrnu srážek a potenciální evapotranspirace travního porostu za dané období pomocí statistického rozdělení pravděpodobnosti. Hodnoty indexu SPEI jako normované veličiny mohou být porovnávány pro různá místa a období, proto je jeho výpočet doporučován Světovou meteorologickou organizací (WMO) a Světovou organizací pro výživu a zemědělství (FAO). Podle SPEI se řadilo v dubnu 2020 území okresu Pardubice z většiny do kategorie výrazného sucha, které zasahovalo i do sousedních okresů. Další kategorie vyskytující se v kraji bylo mírné a slabé sucho. Jedinou oblastí z kategorie bez výskytu sucha bylo pouze okolí Králického Sněžníku.

Mezi republikové priority, které jsou vymezeny v PÚR ČR, patří i úkol vytvářet podmínky pro preventivní ochranu území a obyvatelstva před potenciálními riziky a přírodními katastrofami v území, mezi které patří i sucho. Je třeba vytvářet podmínky pro zadržování, vsakování i využívání dešťových vod jako zdroje vody a s cílem zmírňování účinků povodní a sucha. Připravovaná aktualizace PÚR ČR vymezuje specifickou oblast SOB9, ve které se projevují aktuální problémy ohrožení území suchem republikového významu a do které spadá celé území Pardubického kraje s výjimkou SO ORP Králíky.

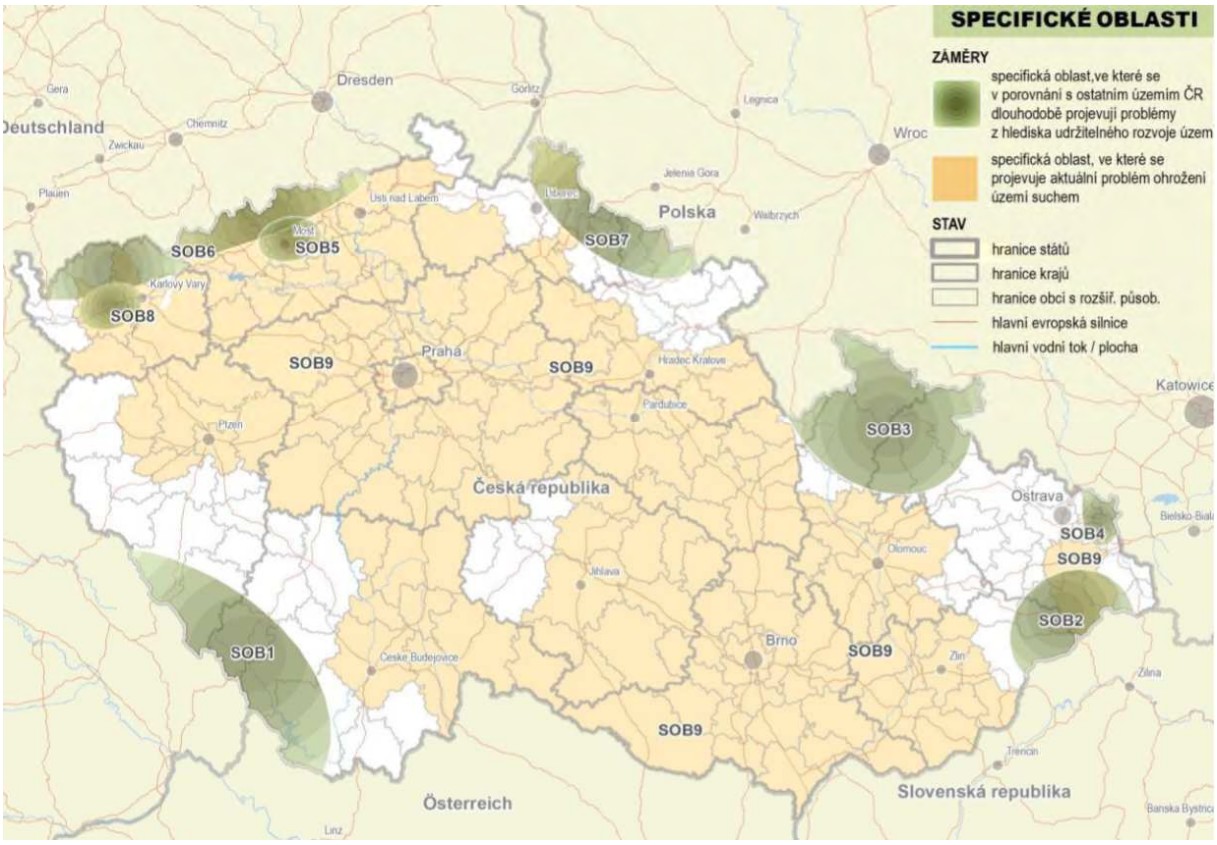

Obrázek č. 6 – Schéma specifických oblastí
Zdroj: Návrh Aktualizace č. 4 Politiky územního rozvoje České republiky (pracovní verze), 2020

Na základě dat Ministerstva životního prostředí byly na území Pardubického kraje vymezeny hydrogeologické rajony ohrožené suchem (5 rizikových a 5 potenciálně rizikových) a hydrologická povodí ohrožená suchem.

Tabulka č. 23 – Hydrologické rajony ohrožené suchem

Název	Popis	Povodí
Kulm Drahanské vrchoviny	potenciálně rizikový	Dunaj
Kyšperská synklinála - jižní část	potenciálně rizikový	Dunaj
Ústecká synklinála v povodí Orlice	potenciálně rizikový	Labe
Kutnohorské krystalinikum	potenciálně rizikový	Labe
Kyšperská synklinála v povodí Orlice	potenciálně rizikový	Labe
Velkoopatovická křída	rizikový	Dunaj
Ústecká synklinála v povodí Svitavy	rizikový	Dunaj
Dlouhá mez - severní část	rizikový	Labe
Chrudimská křída	rizikový	Labe
Podorlická křída v povodí Orlice	rizikový	Labe

Zdroj: MŽP, 2020

Všech 12 rizikových povodí se nachází v SO ORP Svitavy s minimálním přesahem na Polič-sko a Moravskotřebovsko. Dalších 21 vymezených hydrologických povodí v kraji představuje z hlediska míry ohrožení suchem potenciální riziko.

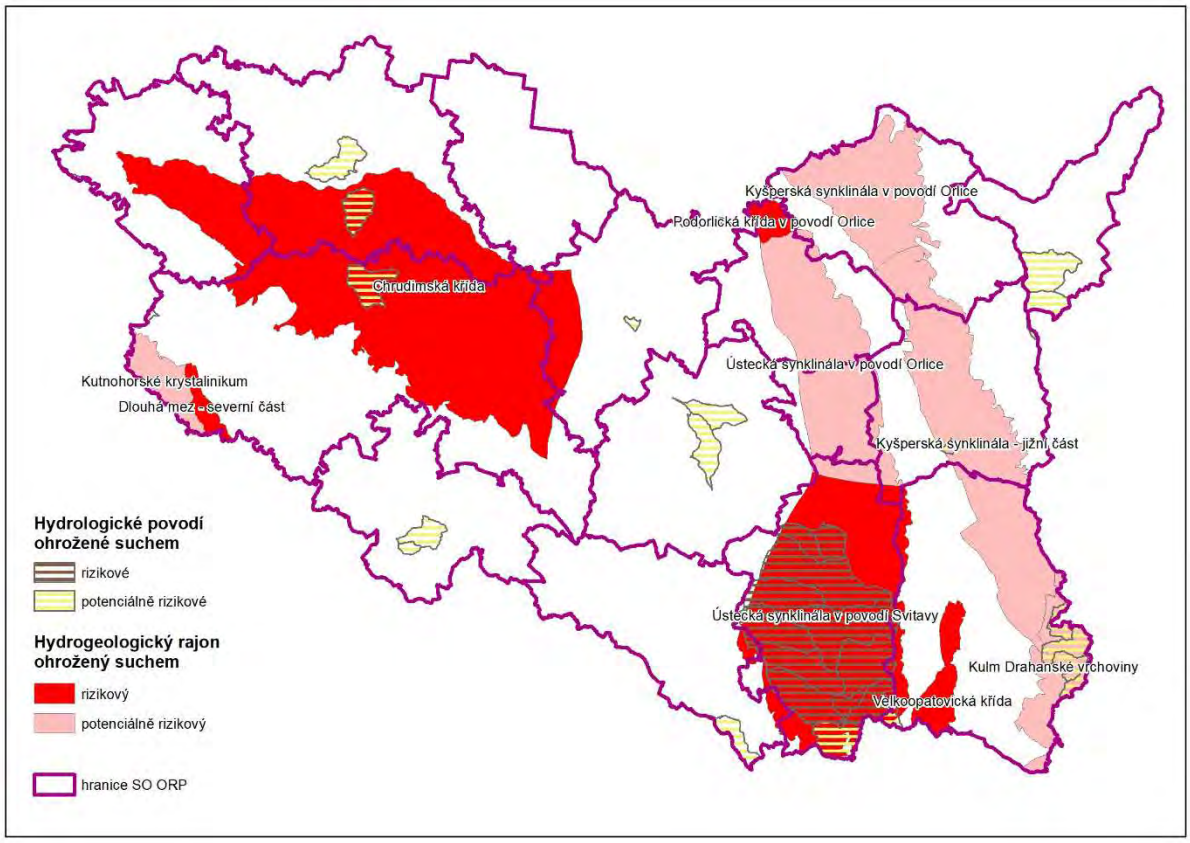

Obrázek č. 7 – Hydrologické rajony a povodí ohrožená suchem
Zdroj: MŽP ČR, KrÚ Pk, Odbor rozvoje, 2021

HORNINOVÉ PROSTŘEDÍ

Geologická stavba

Území Pardubického kraje prodělalo komplikovaný geologický vývoj, který reprezentuje přítomnost geologických jednotek od nejstaršího vývoje Českého masívu po kvartérní uloženiny. Dominantou území je Česká křídová pánev, jejíž okraje lemují krystalinické jednotky, reprezentující morfologicky výraznější pohoří a pahorkatiny – na severu lugikum, na jihu kutnohorsko-svratecká oblast. Kvartérní sedimenty, z nichž nejdůležitější jsou terasové písky a štěrkopísky a dále pak sprašové hlíny, překrývají sedimenty křídové pánve.

Distribuce nerostných surovin je úzce spjata s geologickou stavbou a geologickým vývojem území. Převážně na krystalinické lemy území jsou vázána ložiska stavebního a drceného kamene a ložiska rud a fluorit-barytové akumulace. Sedimentární paleozoická formace v Železných horách je zdrojem vápenců pro kvalitní vápna a pro výrobu cementu. Křídové sedimenty východní části kraje vážou na sebe významná ložiska žáruvzdorných jílů, spolu s v minulosti lokálně využívanými slojkami křídového uhlí. Kvartérní terasové sedimenty jsou zdrojem ekonomicky významných ložisek štěrkopísků; na nich ležící mladší překryvné sprašové hlíny jsou využívány jako cihlářské suroviny.

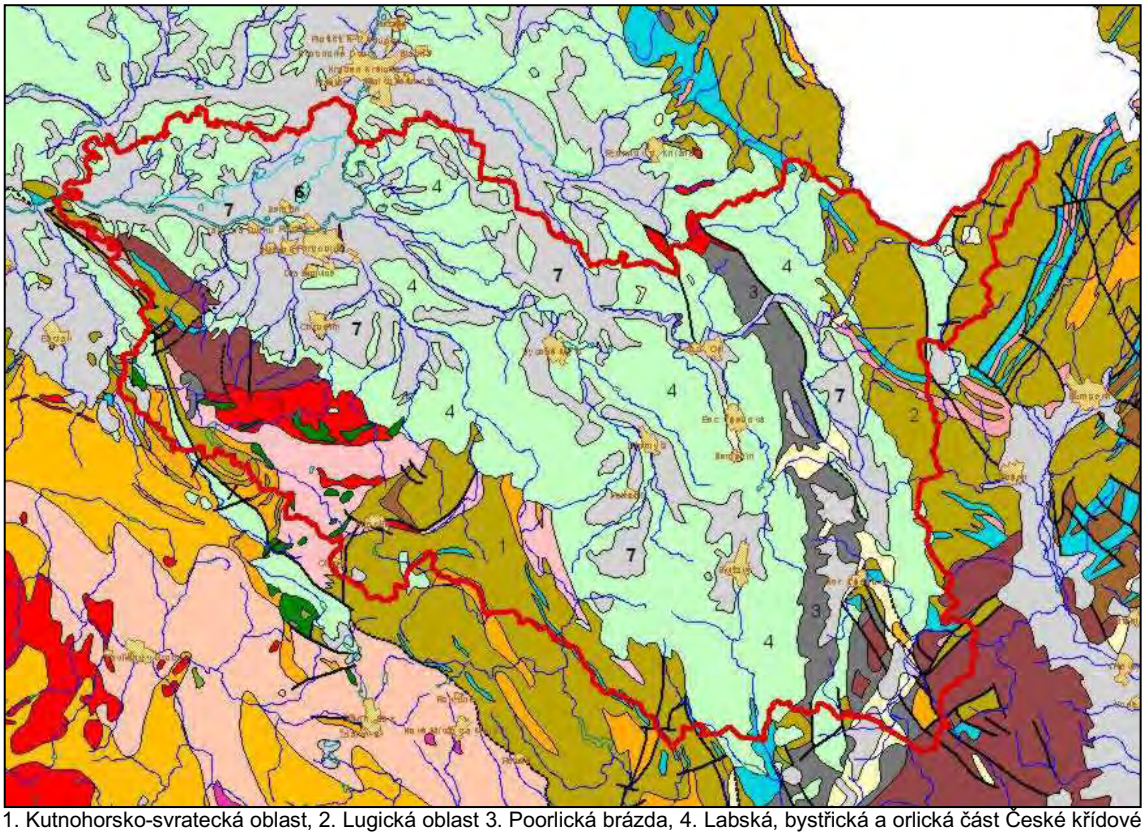

1. Kutnohorsko-svratecká oblast, 2. Lugická oblast 3. Poorlická brázda, 4. Labská, bystřická a orlická část České křídové pánve, 5. křída Dlouhé meze, 6. výskyty terciérních vulkanitů, 7. kvartérní sedimenty

Obrázek č. 8 – Geologické schéma území Pardubického kraje
Zdroj: Regionální surovinová politika Pardubického kraje, Česká geologická služba, Praha, ČGS - Geofond, Praha, 2003

Geomorfologie

Sever a západ Pardubického kraje je nížinný s nápadnou dominantou Kunětické hory. Východ a jih je pahorkatinného až vysočinného charakteru. Při hranicích s Polskem má podhorský až horský charakter. Území se rozkládá od nadmořské výšky 201 m v místech, kde území opouští řeka Labe až po nadmořské výšky 765 m (Adam v Orlických horách), 780 m (v oblasti Holého vrchu ve Žďárských vrších), Suchý vrch 995 m, Buková hora 958 m a 1 424 m Králický Sněžník, který je nejvyšším bodem Pardubického kraje.

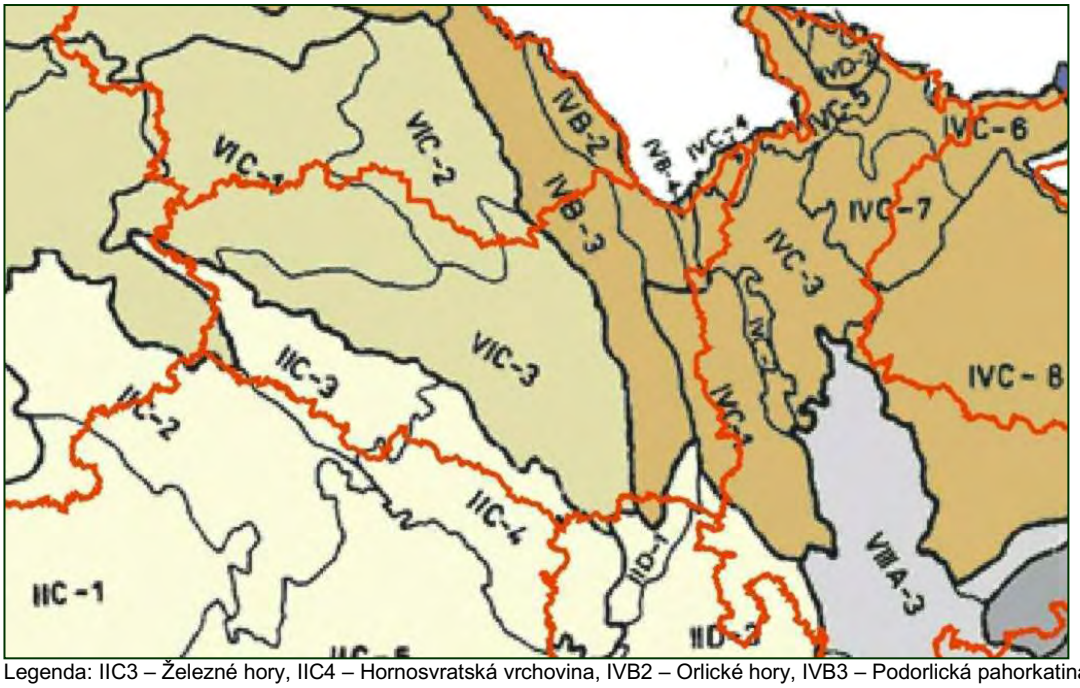

Legenda: IIC3 – Železné hory, IIC4 – Hornosvratská vrchovina, IVB2 – Orlické hory, IVB3 – Podorlická pahorkatina, IVC1- Zábřežská vrchovina, IVC3- Hanušovická vrchovina, IVC4 – Králický Sněžník, VIC1 – Východolabská tabule, VIC2 – Orlická tabule, VIC3 – Svitavská pahorkatina

Obrázek č. 9 – Geomorfologické členění Pardubického kraje dle Czudka (1974)

Zdroj: Regionální surovinová politika Pardubického kraje, Česká geologická služba, Praha, ČGS - Geofond, Praha, 2003

Výskyt radonu

Území Pardubického kraje se nachází převážně v nízké a přechodné kategorii radonového indexu. Vysokou kategorii radonového rizika lze nalézt v oblasti Železných hor a na Poličsku. Střední kategorie radonového rizika se nachází ve východní části kraje (Králicko, Lanškrounsko, Moravskotřebovsko a Orlickoústecko). Česká republika patří k zemím s nejvyšší koncentrací radonu v bytech na světě. Průměrná hodnota objemové aktivity radonu v budovách je kolem 118 Bq/m^3. Riziko není ve všech oblastech republiky stejné, záleží vždy na vlastnostech geologického podloží. Na níže uvedené mapě jsou odlišeny oblasti podle rizika pronikání radonu do budov. Na území s vysokým radonovým indexem je častější výskyt domů s vyššími koncentracemi, naopak na území s nízkým radonovým indexem je nadměrně zatížených domů málo.

Obrázek č. 10 – Mapa radonového indexu podloží
Zdroj: Česká geologická služba, 2017

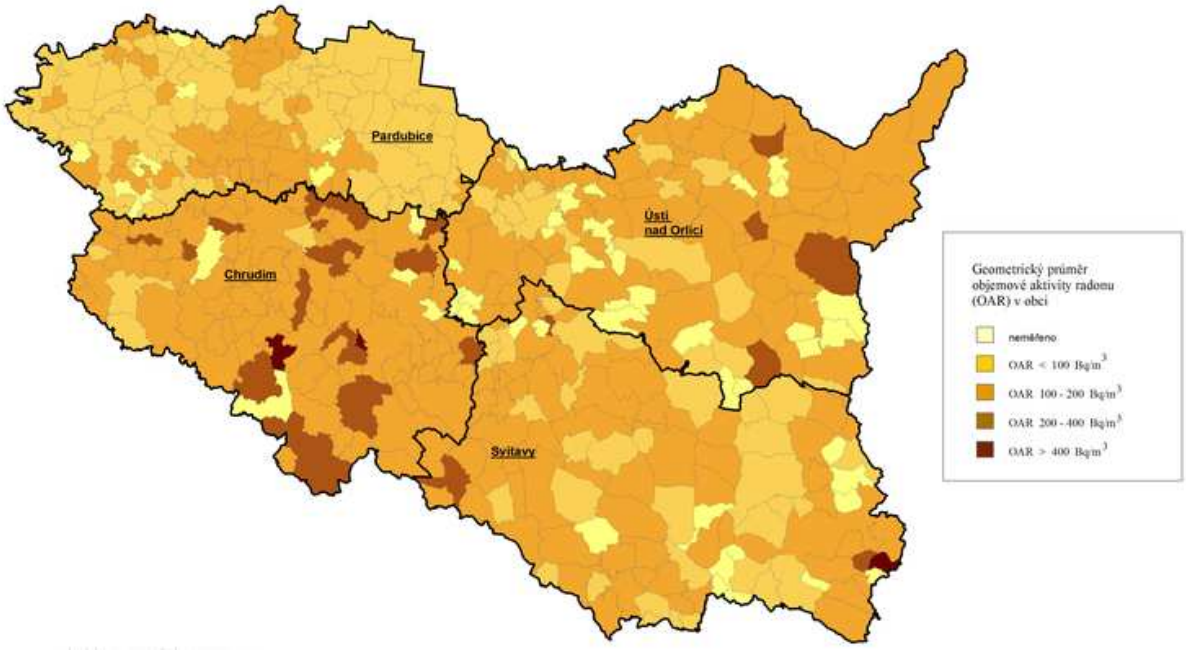

Obrázek č. 11 – Geometrický průměr objemové aktivity radonu v bytech
Zdroj: Státní ústav radiační ochrany, 2014

Nerostné suroviny

Distribuce nerostných surovin je úzce spjata s geologickou stavbou a geologickým vývojem území. Převážně na krystalinické lemy území jsou vázána ložiska stavebního a drceného kamene a ložiska rud a fluorit-barytové akumulace. Sedimentární paleozoická formace v Železných horách je zdrojem vápenců pro kvalitní vápna a pro výrobu cementu. Křídové sedimenty východní části kraje vážou na sebe významná ložiska žáruvzdorných jílů, spolu s v minulosti lokálně využívanými slojkami křídového uhlí. Kvartérní terasové sedimenty jsou zdrojem ekonomicky významných ložisek štěrkopísků, na nich ležící mladší překryvné sprašové hlíny jsou využívány jako cihlářské suroviny.

Obecně lze konstatovat, že jde o kraj relativně bohatý na různorodé suroviny. Největší význam v kraji má těžba stavebního kamene, štěrkopísků, vápence a cihlářských surovin. Těžená ložiska stavebního kamene se nacházejí např. v lokalitách Chvaletice, Stašov, Litice nad Orlicí, Chrtníky a Bystřec. Nejdůležitější dobývací prostory štěrkopísků jsou ve Stéblové a Dolanech u Pardubic. Vápence sloužící převážně k výrobě cementu se těží v ložisku Prachovice. Nejdůležitějšími ložisky cihlářských surovin jsou Rosice u Chrasti, Ostřetín, Vysoké Mýto a Úhřetice. Největším těženým dobývacím prostorem v kraji jsou Prachovice, které leží vzdušnou čarou přibližně 13 km jihozápadně od Chrudimi a ve kterých se těží vápence. Nejvíce chráněných ložiskových území se vyskytuje v jihovýchodní části Pardubického kraje. Největší chráněná ložisková území jílů se nachází v Janově u Litomyšle a Bělé u Jevíčka.

Tabulka č. 24 - Největší dobývací těžené prostory

Název	Surovina	Nerost	Rozloha (ha)
Prachovice	Vápenec	vápenec, cement, suroviny	111,22
Chvaletice I	Stavební kámen	stavební kámen	69,18
Stéblová II	Štěrkopísky	štěrkopísek	42,13
Rosice u Chrasti	Cihlářská surovina	cihlářské suroviny	40,78
Březinka	Jíly	žáruvzdorné jílovce	37,25
Stašov II	Stavební kámen	rula	25,87
Litice nad Orlicí	Stavební kámen	granodiorit (žula)	22,54
Ostřetín	Cihlářská surovina	cihlářská surovina	21,06
Chrtníky	Stavební kámen	diabas	20,94
Bystřec I	Stavební kámen	kámen-rula	20,06
Vysoké Mýto	Cihlářská surovina	cihlářská surovina	18,53
Vrbatův Kostelec	Stavební kámen	granodiorit	18,10
Mistrovice	Stavební kámen	diorit	18,09
Prosetín I	Kámen pro hrubou a ušlechtilou kamenickou výrobu	granodiorit	17,99
Úhřetice I	Cihlářská surovina	cihlářské suroviny	14,95

Zdroj: Obvodní báňský úřad pro území krajů Královéhradeckého a Pardubického, 5/2020

Tabulka č. 25 - Největší chráněná ložisková území

Název	Surovina	Rozloha (ha)
Janov u Litomyšle I.	Jíly	1226,52
Bělá u Jevíčka	Jíly	1030,23
Moravská Kamenná Horka	Jíly	482,52
Koclířov III.	Jíly	419,94
Horní Rudná I.	Jíly	391,86
Hlavečník I.	Štěrkopísky	383,36
Koclířov II.	Jíly	348,73
Chvaletice II.	Kámen pro hrubou a ušlechtilou kamenickou výrobu, stavební kámen	263,86
Újezd u Chocně	Štěrkopísky	225,55
Čeperka II.	Štěrkopísky	220,51

Zdroj: Česká geologická služba, 01/2020

Poddolovaná a sesuvná území

Poddolovaná území tvoří jednotlivá důlní díla nebo plochy se známým nebo předpokládaným výskytem hlubinných důlních děl vzniklých za účelem těžby a průzkumu nerostných surovin. Největší plošný rozsah těchto území je definován v jihovýchodní části Pardubického kraje ve východní části území správního obvodu obce s rozšířenou působností Svitavy. Velmi velký počet hald a propadlin se nachází také v západní části kraje v oblasti Hlinecka a Třemošnicka.

Sesuvná území indikující problematiku svahových nestabilit se liší dle kategorie rizika. Nejvyšší riziko představují aktivní svahové pohyby. Nejvíce sesuvných území se nachází na Orlickoústecku a Žamberecku.

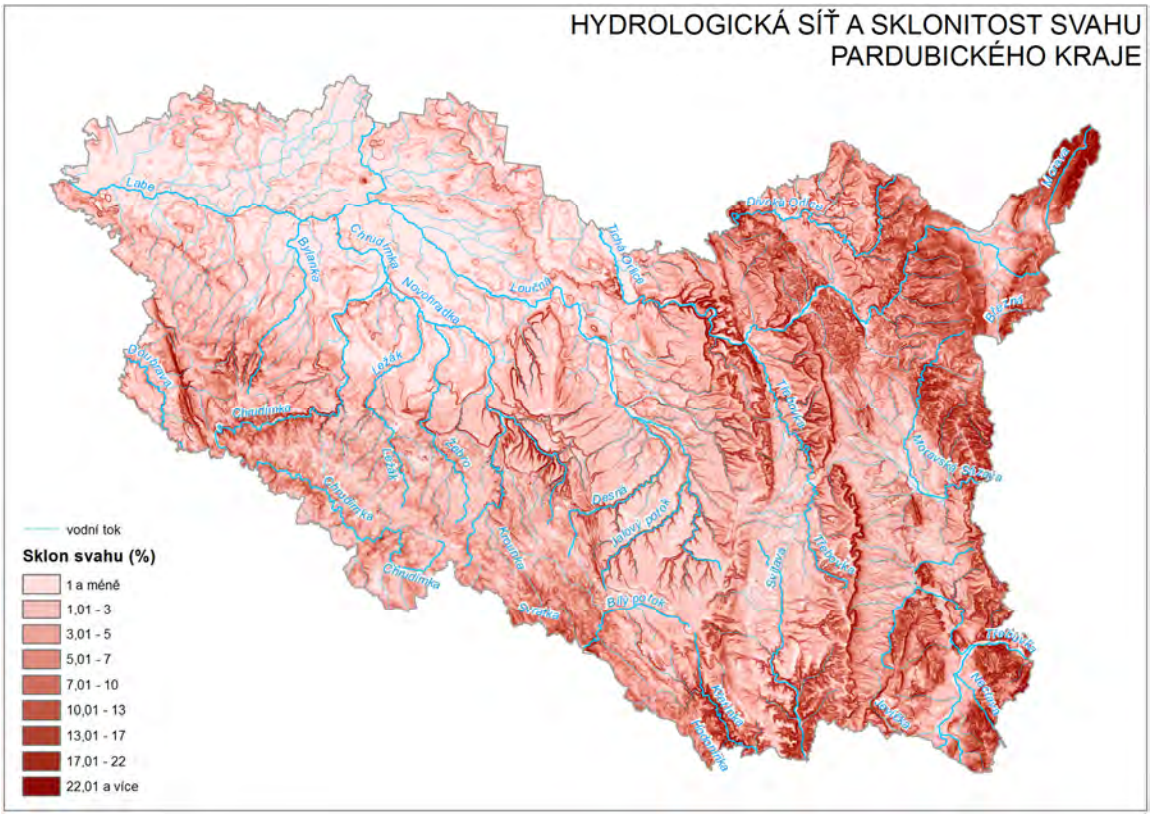

Obrázek č. 12 – Hydrologická síť a sklonitost svahu Pardubického kraje
Zdroj: KrÚ Pk, odbor rozvoje

Zdroje:

Aktuální informace. Česká geologická služba, 2020.

Aktuální informace. KrÚ Pk, oddělení vodního hospodářství, 2020.

Aktuální informace. Ministerstvo zdravotnictví – Český inspektorát lázní a zřídel. 2008

Aktuální informace. Ministerstvo životního prostředí, 2000.

Aktuální informace. Obvodní báňský úřad pro území krajů Královéhradeckého a Pardubického, 2020.

Aktualizace č. 4 Politiky územního rozvoje České republiky (pracovní verze). MMR ČR, 2020 [cit. 2021-01-05]. Dostupné z WWW: <https://www.mmr.cz/cs/ministerstvo/stavebni-pravo/koncepce-a-strategie/politika-uzemniho-rozvoje-ceske-republiky/navrh-aktualizace-c-4-politiky-uzemniho-rozvoje-c>.

CENIA, česká informační agentura životního prostředí. Cenia, 2019 [cit. 2020-11-02]. Dostupné z WWW: <http://www.cenia.cz/>.

Databáze DIBAVOD. Výzkumný ústav vodohospodářský T. G. Masaryka, v.v.i., 2010 [cit. 2021-03-12]. Dostupné z WWW: <https://www.dibavod.cz/index.php?id=27>.

Generel území chráněných pro akumulaci povrchových vod a základní zásady využití těchto území. Ministerstvo zemědělství ČR spolu s Ministerstvem životního prostředí ČR, 2020 [cit. 2021-01-19]. Dostupné z WWW: <http://eagri.cz/public/web/file/660225/Generel_LAPV_2020.pdf?bcsi_scan_44aade19bb9f1ae3=lfwqo0HbAYoqME3VX0AJvHFJVMY4AAAAdF+pVg==&bcsi_scan_filename=Generel_LAPV_2020.pdf>.

Geologické mapy ČR on-line [cit. 2020-11-03]. Dostupné z WWW: <http://www.geologicke-mapy.cz/regiony/>.

GeoWeb - Geologický informační server [cit. 2020-11-03]. Dostupné z WWW: <http://www.gweb.cz/>.

Hodnocení současného stavu a stanovení cílů protipovodňové ochrany na území Pardubického kraje. Hydroprojekt CZ, a.s., Praha, 2006.

Hydroekologický informační systém VÚV TGM. Výzkumný ústav vodohospodářský T.G. Masaryka, 2017 [cit. 2020-11-05]. Dostupné z WWW: < http://heis.vuv.cz/>.

Hydrologické poměry Pardubického kraje. ČHMÚ, 2012 [cit. 2020-10-20]. Dostupné z WWW: < http://portal.chmi.cz/files/portal/docs/poboc/HK/hpomery.pdf >.

Klimatické sucho. ČHMÚ, 2021 [cit. 2021-01-05]. Dostupné z WWW: <https://www.chmi.cz/files/portal/docs/meteo/ok/SUCHO/Klimaticke_sucho.html>.

Mapový server ČGS. Česká geologická služba [cit. 2020-11-02]. Dostupné z WWW: <http://www.geology.cz/extranet/mapy/mapy-online/mapserver>.

Monitoring sucha. ČHMÚ, 2021 [cit. 2021-01-05]. Dostupné z WWW: <https://www.chmi.cz/aktualni-situace/sucho>.

Ochranná pásma a lázeňská místa podle lokalit. Ministerstvo životního prostředí ČR, 2020 [cit. 2020-11-03]. Dostupné z: <https://www.mzcr.cz/dokumenty-ochranna-pasma-a-lazenska-mista-podle-lokalit/>.

Program rozvoje Pardubického kraje. GaREP s.r.o., 2011 [cit. 2020-10-27]. Dostupné z WWW: <http://www.pardubickykraj.cz/rozvoj-kraje>.

Radon v Pardubickém kraji. Radonovyprogram.cz [cit. 2020-11-03]. Dostupné z WWW: <http://www.radonovyprogram.cz/radon-v-pardubickem-kraji/ >.

Regionální surovinová politika - Pardubický kraj. Česká geologická služba, Praha, ČGS - Geofond, Praha, 2003 [cit. 2020-11-03]. Dostupné z WWW: <http://www.pardubickykraj.cz/uzemni-studie/31495/regionalni-surovinova-politika-pardubicky-kraj>.

Úplné znění Politiky územního rozvoje České republiky závazné od 11. 9. 2020. Ministerstvo pro místní rozvoj ČR, 2020 [cit. 2020-10-27]. Dostupné z WWW: <http://www.mmr.cz/cs/Stavebni-rad-a-bytova-politika/Uzemni-planovani-a-stavebni-rad/Koncepce-Strategie/Politika-uzemniho-rozvoje-Ceske-republiky>.

Úplné znění po Aktualizaci č. 3 Zásad územního rozvoje Pardubického kraje. Pardubický kraj, 2020 [cit. 2020-10-26]. Dostupné z WWW: <https://www.pardubickykraj.cz/uplne-zneni-zur-pk-po-vydani-aktualizace-c-3/108399/textova-cast>

Zpráva o životním prostředí v Pardubickém kraji. Ministerstvo životního prostředí a CENIA, česká informační agentura životního prostředí. 2020. [cit. 2021-01-26]. Dostupné z WWW: <https://www.cenia.cz/wp-content/uploads/2020/04/Pardubicky-kraj_2018.pdf>

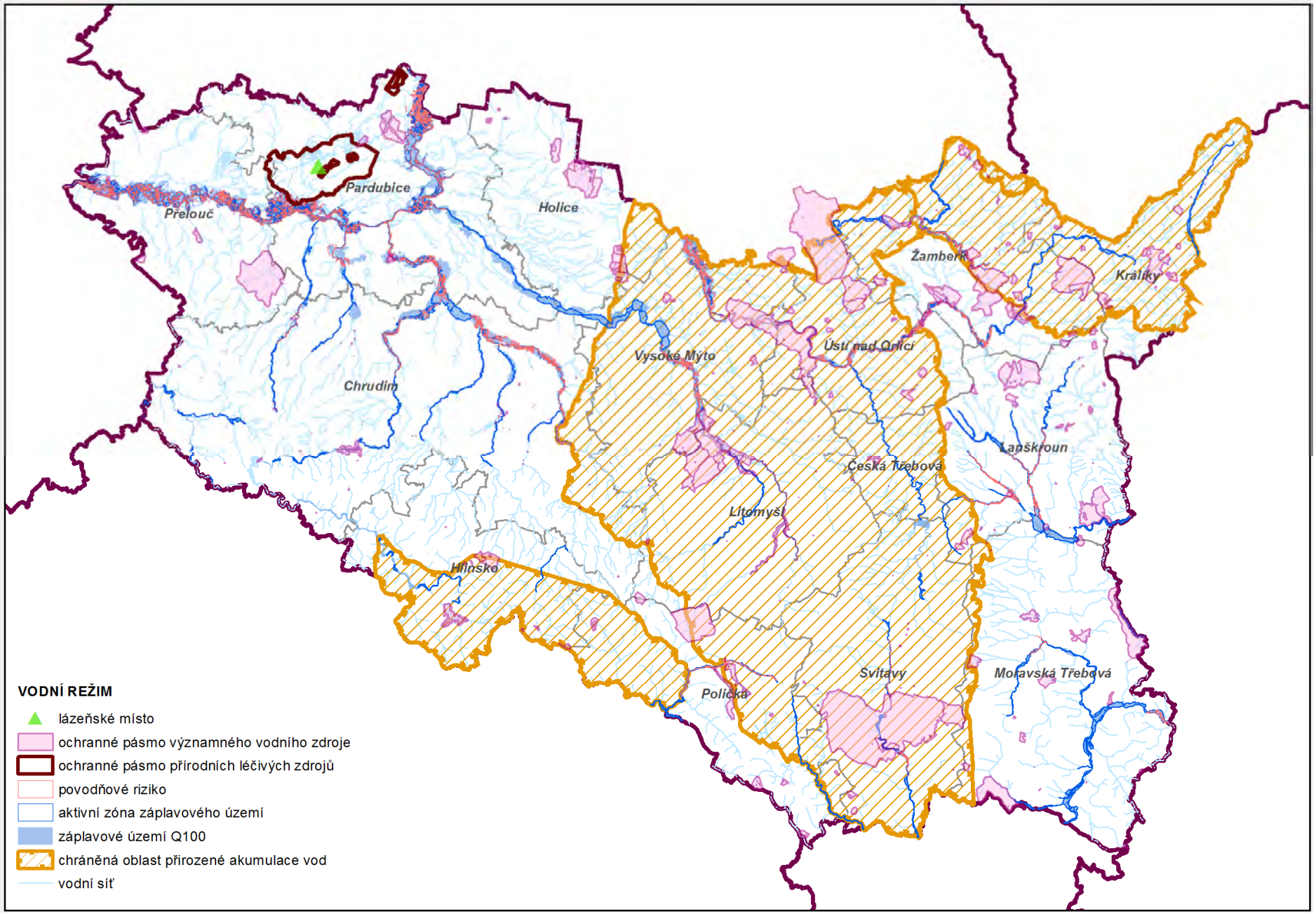
Pardubice
Přelouč
Holice
Žamberk
Králíky
Vysoké Mýto
Ústí nad Orlicí
Chrudim
Lanškroun
Česká Třebová
Litomyšl
Hlinsko
Svitavy
Moravská Třebová
Polička
VODNÍ REŽIM
lázeňské místo
ochranné pásmo významného vodního zdroje
ochranné pásmo přírodních léčivých zdrojů
povodňové riziko
aktivní zóna záplavového území
záplavové území Q100
chráněná oblast přirozené akumulace vod
vodní síť

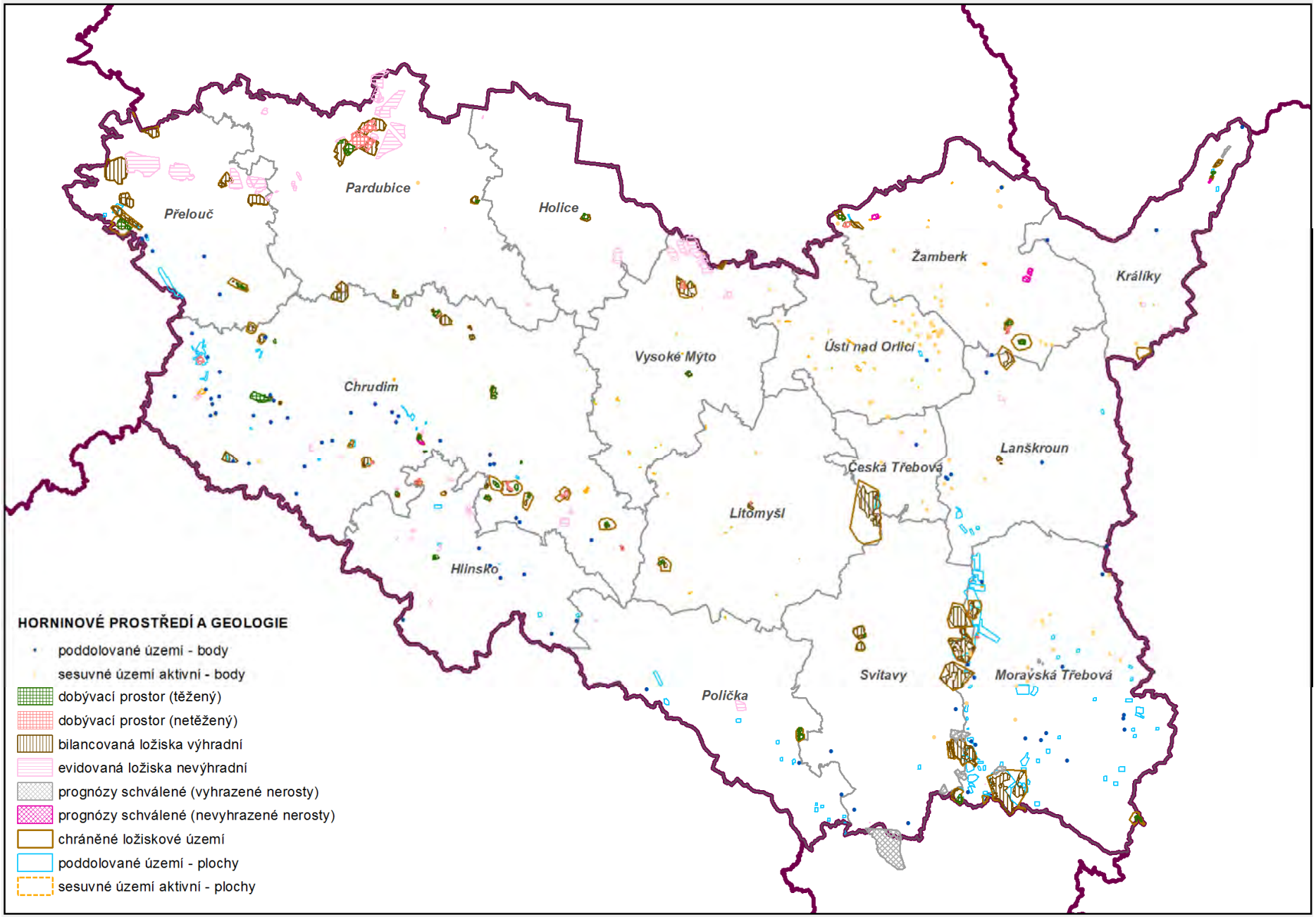
Přelouč
Pardubice
Holice
Žamberk
Králíky
Vysoké Mýto
Ústí nad Orlicí
Chrudim
Lanškroun
Česká Třebová
Litomyšl
Hlinsko
Svitavy
Moravská Třebová
Polička
HORNINOVÉ PROSTŘEDÍ A GEOLOGIE
poddolované území - body
sesuvné území aktivní - body
dobývací prostor (těžený)
dobývací prostor (netěžený)
bilancovaná ložiska výhradní
evidovaná ložiska nevýhradní
prognózy schválené (vyhrazené nerosty)
prognózy schválené (nevyhrazené nerosty)
chráněné ložiskové území
poddolované území - plochy
sesuvné území aktivní - plochy

7. KVALITA ŽIVOTNÍHO PROSTŘEDÍ

Pardubický kraj se vyznačuje rozmanitostí přírodních podmínek, různou intenzitou osídlení, a proto je rozdílná i kvalita životního prostředí. Mezi nejméně postižená území antropogenní činností patří oblast podhůří a vrchovin ve střední a severní části okresu Ústí nad Orlicí a v jižní části okresu Chrudim. Naopak nejvíce poškozené je životní prostředí v územích s koncentrovaným průmyslem, osídlením a hustou dopravní infrastrukturou, a to především v pardubické aglomeraci. Stupeň poškození životního prostředí zejména chemickým průmyslem (Paramo a. s., Syntesia a. s.), energetikou (elektrárny Chvaletice a Opatovice) a výrobou stavebních materiálů (CEMEX) má v kraji, i přes výrazné zlepšení v posledních letech, rozměry nejvýznamnějších problémů v oblasti životního prostředí. Také Polabí – oblast v minulosti značně intenzifikovaného zemědělství – dlouhodobě směřuje k integrovanému a multifunkčnímu hospodaření v krajině a přírodě.

Mezi území s poškozeným životním prostředím lze řadit i velké zemědělsky intenzivně obhospodařované plochy, kde je narušena přirozená biodiverzita (narušení diverzity druhů jako takové, nebo spíše dlouhodobé narušení ekosystémů, a zejména přírodních struktur a vazeb v krajině) či kde dochází k plošnému znečišťování vody dusičnany, těžkými kovy a dalšími látkami (zde se situace razantně zlepšila). Zejména se jedná o území okresů Pardubice a Chrudim (kromě jižní části).

V mezikrajském srovnání investic na ochranu životního prostředí dle sídla investora k roku 2019 se v Pardubickém kraji investovalo 53,37 % nákladů do ochrany ovzduší a klimatu, což je po Moravskoslezském kraji (55,62 %) druhá největší investice v ČR. Celková investice na ochranu životního prostředí se v Pardubickém kraji vyšplhala na částku 1 983 841 tis. Kč, z toho nejvyšší částka byla vynaložena na ochranu ovzduší a klimatu a to 1 058 726 tis. Kč. Nejvíce bylo investováno do sekce ochrany ovzduší a klimatu (897 551 tis. Kč) a nakládání s odpady (127 960 tis. Kč) obojí v okrese Pardubice. Do nakládání s odpadními vodami bylo v roce 2019 nejvíce investováno v okrese Chrudim (277 998 tis. Kč). Na ochranu životního prostředí (včetně neinvestičních nákladů) bylo v roce 2019 v Pardubickém kraji vynaloženo celkem 4 495 111 tis. Kč. Nejvyšší celkové neinvestiční náklady na ochranu životního prostředí byly vynaloženy v okrese Pardubice.

Tabulka č. 26 - Investice na ochranu životního prostředí podle okresu sídla investora v roce 2019 (v tis. Kč.)

Kraj, okresy	Celkem	z toho			
		ochrana ovzduší a klimatu	nakládání s odpadními vodami	nakládání s odpady	ochrana a sanace půdy, podzemních a povrchových vod
	Investice				
Pardubický kraj	1 983 841	1 058 726	534 818	228 693	31 895
Chrudim	429 373	136 556	277 998	4 065	i. d.
Pardubice	1 225 069	897 551	84 842	127 960	i. d.
Svitavy	215 908	8 686	152 040	28 277	14 241
Ústí nad Orlicí	113 491	15 933	19 938	68 391	7 746

Zdroj: ČSÚ, 2020

Pozn: i. d. = individuální (důvěrný) údaj

Tabulka č. 27 - Neinvestiční náklady na ochranu životního prostředí podle okresu sídla investora v roce 2019 (v tis. Kč.)

Kraj, okresy	Celkem	z toho			
		ochrana ovzduší a klimatu	nakládání s odpadními vodami	nakládání s odpady	ochrana a sanace půdy, podzemních a povrchových vod
	Neinvestiční náklady				
Pardubický kraj	2 511 270	288 148	841 023	1 229 691	86 074
Chrudim	369 777	3 441	152 825	208 791	3 551
Pardubice	1 185 110	193 541	457 708	433 037	68 140
Svitavy	364 656	73 662	70 046	204 254	3 139
Ústí nad Orlicí	591 727	17 504	160 444	383 609	11 244

Zdroj: ČSÚ, 2020

Ovzduší

Kvalita ovzduší v Pardubickém kraji je dlouhodobě ovlivňována především vývojem v průmyslu a také lokálním vytápěním domácností a sektorem dopravy. Aktuální situace je pak podmíněna meteorologickými podmínkami.

Emise znečišťujících látek v Pardubickém kraji v období 2008–2018 značně kolísají a stagnují. Největší pokles v průběhu hodnoceného období byl zaznamenán u emisí oxidu siřičitého (SO_2), a to o 51,5 %, a dále také u emisí oxidů dusíku (NO_x), a to o 25,0 %. Meziročně však došlo ke zvýšení emisí NO_x a amoniaku (NH_3). Dlouhodobě má Pardubický kraj v rámci ČR průměrnou emisní zátěž na jednotku plochy kraje.

Emise tuhých znečišťujících látek (TZL) vyprodukované v Pardubickém kraji (celkově 3,3 tis. t v roce 2018) pocházely především z malých stacionárních zdrojů (67,3 %), kam patří mimo jiné i vytápění domácností. Stejně tak tomu bylo i u emisí oxidu uhelnatého (CO), kde malé stacionární zdroje představovaly 77,2 % z celkového objemu 30,5 tis. t. Emise SO_2 (celkově 5,9 tis. t) a emise NO_x (jejichž celková produkce činila 12,2 tis. t) byly v kraji produkovány především z velkých zdrojů, kam se řadí výroba elektřiny a tepla.

Emise NH_3 s celkovou produkcí 6,0 tis. t v roce 2018 souvisely v kraji zejména se zemědělskou činností (98,2 %), především s chovem hospodářských zvířat. Vznik emisí těkavých organických látek (VOC; 10,0 tis. t) byl vázán na používání a výrobu organických rozpouštědel (76,1 %).

Ke zvýšeným imisním hodnotám dochází na území okresu Pardubice, zejména v obdobích a místech inverzního zvrstvení atmosféry, kde je největší koncentrace průmyslových a dopravních aktivit. Na západním okraji okresu Pardubice je umístěna tepelná elektrárna Chvaletice, na severním tepelná elektrárna Opatovice. Obě jsou největšími zdroji emisí znečišťujících látek do ovzduší v kraji, zejména tuhých znečišťujících látek, oxidu siřičitého, oxidů dusíku a organických látek, přesto se díky instalaci nových technologií podařilo tyto hodnoty za posledních 20 let výrazně snížit.

Nový indexu kvality ovzduší (IKO) byl navržen Úsekem kvality ovzduší ČHMÚ ve spolupráci se Státním zdravotním ústavem (SZÚ) v průběhu roku 2019 a byl pro účely hodnocení celoroční situace zpětně dopočítán pro celý rok 2019. Výpočet indexu je založen na vyhodnocení 3hodinových klouzavých průměrných koncentrací oxidu siřičitého (SO_2), oxidu dusičitého (NO_2) a suspendovaných částic (PM_{10}) současně. Na stanici v Pardubicích byla dosažena

podle IKO v roce 2019 nejčastěji kvalita ovzduší velmi dobrá až dobrá (četnost výskytu 67 %), což znamená ideální podmínky pro pobyt venku a venkovní aktivity bez omezení i pro citlivé a ohrožené skupiny obyvatelstva. Dále přijatelná (33 % četnost výskytu) představující nepatrné riziko vzniku obtíží pro velmi malý počet lidí, kteří jsou mimořádně citliví na znečištění ovzduší.

V roce 2019 byly vyhlášeny smogové situace na území kraje z důvodu překročení prahových hodnot přízemního ozonu O_3. Smogové situace byla vyhlášena 26. 6. 2019 ve 21:03 a trvala 12 hodin. Prahové hodnoty pro NO_2 a suspendovaných částic PM_{10} nebyly v průběhu roku 2019 na reprezentativních stanicích SVRS překročeny.

Tabulka č. 28 - Překročení imisního limitu (LV) v roce 2019 (% plochy územního celku)

Kraj, region soudržnosti	Souhrn překročení LV	B(a)P	Celkový souhrn překročení bez O_3	O_3	Celkový souhrn překročení s O_3
	PM10 (> 50 µg.m^{-3})	roční průměr (> 1 ng.m^{-3})		max. denní 8h klouzavý průměr (> 120 µg.m^{-3})	
Liberecký kraj	–	1,42	1,42	97,47	97,69
Královehradecký kraj	–	9,63	9,63	70,37	77,9
Pardubický kraj	–	0,64	0,64	36,1	36,67
Severovýchod	–	4,28	4,28	64,8	67,75

Zdroj: ČHMÚ, 2020

Pozn.: Pomlčka značí, že se jev nevyskytoval nebo údaj není dostupný.

Bez zahrnutí přízemního ozonu došlo v roce 2019 na celkem 0,64 % území kraje k překročení imisního limitu pro alespoň jednu znečišťující látku. Překročení LV bylo zapříčiněno překročením ročního imisního limitu pro benzo(a)pyren, který je přítomen v kouři ze spalování uhlí, dřeva, v automobilových výfukových plynech a v cigaretovém kouři. Významným zdrojem jsou průmyslové procesy, jako výroba plynu, koksu, zpracování černouhelného dehtu, výroba tepla a elektrické energie spalováním uhlí, spalovny. V porovnání s ostatními kraji regionu soudržnosti Severovýchod se jedná o nejnižší rozlohu území a 5. nejnižší v celkovém srovnání krajů (za Krajem Vysočina, Prahou, Plzeňským krajem a Jihočeským krajem). Ovšem při hodnocení kvality ovzduší se zahrnutím přízemního ozonu došlo k překročení imisního limitu v roce 2019 na 36,67 % území kraje. Výskyt zvýšených až nadlimitních koncentrací O_3 se nachází převážně v relativně čistých přírodních oblastech.

Během let 2014–2019 došlo k překročení jednoho z imisních limitů z hlediska ochrany lidského zdraví ve 12 obcích a městech s celkovým počtem 161 911 obyvatel (k 31. 12. 2019). Jednalo se o Chrudim, Lázně Bohdaneč, Letohrad, Linhartice (ORP Moravská Třebová), Lukavice (ORP Žamberk), Moravskou Třebovou, Pardubice, Přelouč, Spojil (ORP Pardubice), Srnojedy (ORP Pardubice), Staré Hradiště (ORP Pardubice) a Vysoké Mýto. Během stejného pětiletého období byl v 61 obcích a městech s celkem 71 549 obyvateli překročen jeden z imisních limitů pro ochranu ekosystémů a vegetace. Jednalo se o obce ležící v jihozápadní části kraje a tři obce na Žamberecku – České Petrovice, Klášterec nad Orlicí a městys Kunvald.

Měrná emisní zátěž z dopravy na jednotku plochy v Pardubickém kraji byla v roce 2018 v rámci celé ČR mírně podprůměrná, emise NO_x činily 0,6 t/km^2, průměr ČR je 0,7 t/km^2. Kraj se podílel 5,6 % na celkových emisích NO_x z dopravy v ČR. Nízké emise z automobilové dopravy mohou být způsobeny zejména jistou nedostupností a neprostupností větší části

kraje pro nákladní automobilovou dopravu, a tak jsou imise koncentrovány zejména v okolí Pardubic a pak podél silnice I/35 Holice, Vysoké Mýto, Litomyšl, Svitavy, Moravská Třebová, která je pravděpodobně nejfrekventovanější silnicí v kraji (kromě spojnice s Hradcem Králové). Největším zdrojem emisí z dopravy v kraji byla v roce 2018 individuální automobilová doprava, s největším podílem na celkových dopravních emisích CO (83,0 %) a VOC (79,2 %). Nákladní silniční doprava se podílela 35,6 % na emisích PM a 35,3 % na emisích NO_x.

Klimatické regiony

Klimatická regionalizace dle Moravce a Votýpky (1998) je založena na digitálním modelování s daty z třicetileté datové řady tzv. "normálu" z let 1961 – 90, naměřenými na 85 klimatologických stanicích ČHMÚ v ČR. Autoři rozdělili území ČR do deseti klimatických tříd. Na území Pardubického kraje je vymezeno celkem 6 klimatických tříd. Teplý a suchý region se rozkládá v severozápadní části kraje a kromě 4 obcí z SO ORP Přelouč je v tomto regionu celý okres Pardubice, dále region zasahuje do SO ORP Chrudim a Vysoké Mýto s přesahem do Cerekvice nad Loučnou (SO ORP Litomyšl). Klimatický region mírně teplý, suchý není v kraji tak rozsáhlý, největší část se nachází v SO ORP Litomyšl, dále v Moravské Třebové, Vysokém Mýtu a Chrudimi. Klimatický region mírně teplý, mírně vlhký tvoří přechod k vlhkým regionům, které jsou vymezené především v okrajových oblastech kraje s výskytem pohoří (Kralický Sněžník, Orlické hory, Žďárské vrchy a Železné hory).

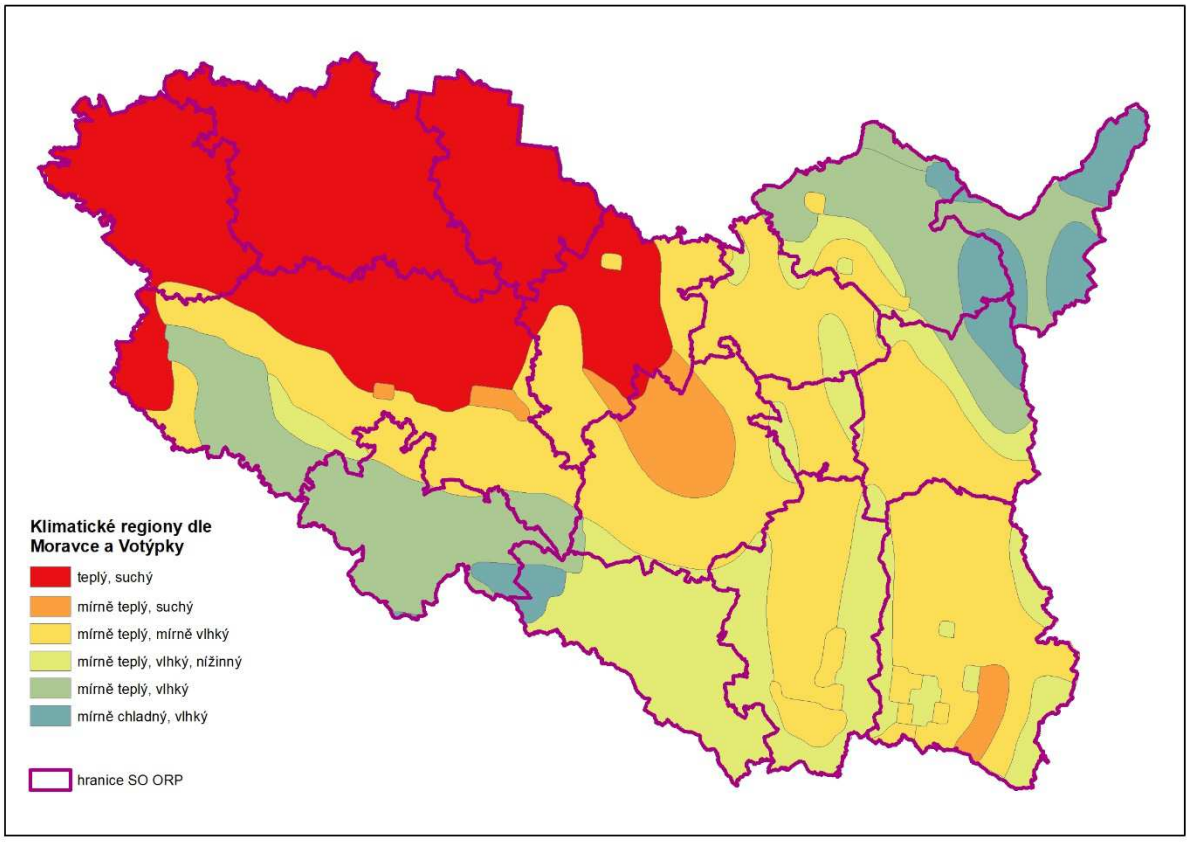

Obrázek č. 13 – Klimatické regiony dle Moravce a Votýpky
Zdroj: ČHMÚ, KrÚ Pk, odbor rozvoje, 2020

Starším klimatickým členěním jsou "Klimatické oblasti Československa (Quitt, 1971), vycházející z klimatologických dat z let 1901 – 1950 a 1926 – 1950. Quitt stanovil na území ČSSR celkem 23 typů klimatických regionů, z nichž na území dnešní ČR se nachází 13, z nichž 9 je stanoveno v Pardubickém kraji.

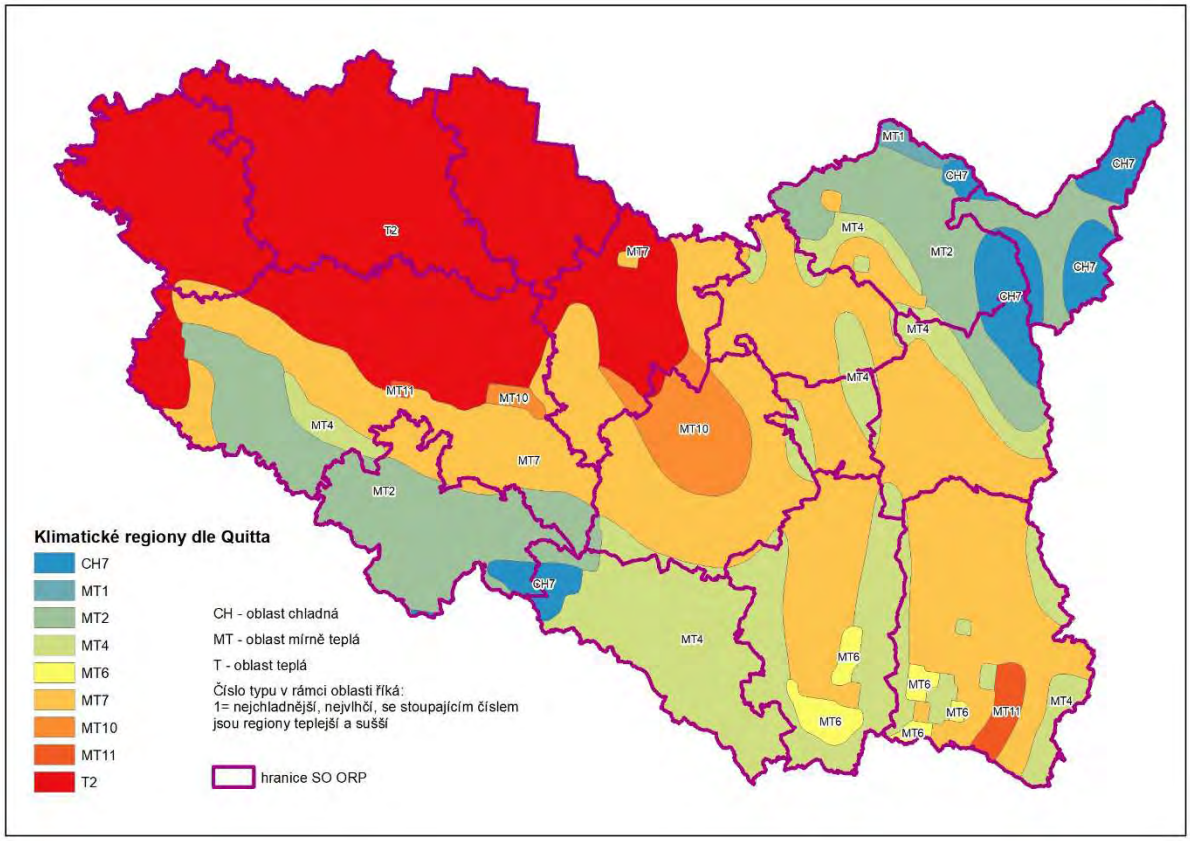

Obrázek č. 14 – Klimatické regiony dle Quitta
Zdroj: ČHMÚ, KrÚ Pk, odbor rozvoje, 2020

Odpadní vody

Území Pardubického kraje má propracovanou vodovodní soustavu propojenou s vodovodní soustavou Královéhradeckého kraje. Jakost povrchových vod se v kraji dlouhodobě zlepšuje. Je ovlivňována především bodovými zdroji znečištění. Území kraje je pramennou oblastí toků bez přísunu znečištění z cizích povodí.

Na středních a horních tocích je nižší znečištění toků z odpadních vod, s výjimkou Labe a horního toku Svitavy. Velký význam mají čistírny odpadních vod (ČOV) a kanalizační systém, které znečištění povrchových vod zmírňují. V roce 2019 bylo v provozu 134 čistíren odpadních vod pro veřejnou potřebu s kapacitou 155 374 m^3/den, celkový podíl čištěných odpadních vod se pohybuje na úrovni 99,0 %. Podíl obyvatel bydlící v domech napojených na kanalizaci v roce 2019 činil 74,8 %. Vlastní čističku odpadních vod mělo v kraji dle SLDB 2011 pouze 3 831 domů. V porovnání s ostatními kraji vykazuje Pardubický kraj podprůměrný podíl investic na ochranu životního prostředí určených na nakládání s odpadními vodami (534 818 tis. Kč, 8. místo).

Odpady

Produkce komunálního odpadu v kraji rostla až do roku 2017. V roce 2018 produkce dosáhla 178 309 t, v přepočtu na 1 obyvatele tak produkce klesla na 342,69 kg za rok, což je v porovnání s ostatními kraji mírně podprůměrná hodnota. Vysoká produkce tohoto odpadu je problém, který se aktivně snaží řešit různá uskupení.

Tabulka č. 29 – Produkce komunálního odpadu v Pardubickém kraji

	2014	2015	2016	2017	2018
Komunální odpad (kg/obyvatele)	303	315	331,57	347,19	342,69

Zdroj: ČSÚ, 2020

Pozn.: Data za rok 2019 nebyla v době uzávěrky ke Statistické ročence Pardubického kraje za rok 2020 k dispozici.

V posledních letech vzrostlo v České republice množství odděleně sbíraných složek komunálního odpadu, v roce 2018 bylo vyprodukováno celorepublikově 56,42 kg odděleně sbíraných složek na obyvatele (nárůst o 3,8 kg/osobu oproti roku 2017). V roce 2018 byl Pardubický kraj jediným krajem, ve kterém došlo k poklesu množství odděleně sbíraných složek odpadu na obyvatele (z 55,78 kg z roku 2017 na 53,18 kg/osobu), díky čemuž z nadprůměrných hodnot a 5. příčky klesl pod celorepublikový průměr na 10. místo.

V produkci průmyslových odpadů, tj. odpadů zahrnujících odpady z odvětví CZ-NACE 10 – 33), se řadí Pardubický kraj na 12. místo s 185 849,26 t vyprodukovaného odpadu (v přepočtu na obyvatele na 11. místo s 358 kg/obyvatele). Podle celkové produkce odpadů (průmyslového a komunálního) se Pardubický kraj umístil na 12. místě. Méně vyprodukovali pouze kraje Liberecký a Karlovarský. Trend nižší produkce odpadu si Pardubický kraj drží několik let.

Tabulka č. 30 - Produkce průmyslových a komunálních odpadů podle krajů v roce 2018

ČR, kraj	Průmyslový odpad v t	Průmyslový odpad v kg/obyvatele	Komunální odpad v t	Komunální odpad v kg/obyvatele	Odděleně sbírané složky v t	Odděleně sbírané složky v kg/obyvatele
Česká republika	5 089 161	479	3 732 219	350,45	600 893	56,42
Hl. m. Praha	425 690	327	404 733	309,28	75 373	57,60
Středočeský	637 439	468	547 676	399,96	76 178	55,63
Jihočeský	246 048	384	251 400	391,51	39 691	61,81
Plzeňský	289 705	497	196 569	336,20	35 119	60,07
Karlovarský	41 851	142	96 936	328,71	14 430	48,93
Ústecký	409 724	499	299 060	364,36	42 197	51,41
Liberecký	177 785	403	136 045	307,55	23 303	52,68
Královéhradecký	206 122	374	182 670	331,51	32 232	58,50
Pardubický	**185 849**	**358**	**178 309**	**342,69**	**27 669**	**53,18**
Kraj Vysočina	243 895	479	197 182	387,18	33 424	65,63
Jihomoravský	381 496	322	385 951	324,97	58 921	49,61
Olomoucký	232 887	368	228 882	361,87	33 920	53,63
Zlínský	239 513	411	193 089	331,24	40 435	69,37
Moravskoslezský	1 371 156	1 139	433 716	360,44	67 998	56,51

Zdroj: ČSÚ, 2020

Pozn.: Data za rok 2019 nebyla v době uzávěrky ke Statistické ročence Pardubického kraje za rok 2020 k dispozici.

V roce 2018 bylo vyprodukováno na území kraje 64 584,63 tun nebezpečného odpadu, což je 4,62 % celorepublikové produkce. Celková produkce nebezpečných odpadů v kraji na

obyvatele mezi lety 2009–2018 kolísala, ale celkově poklesla o 15,3 % na 168,4 kg.obyv.$^{-1}$. Vysoká produkce nebezpečných odpadů v letech 2009 a 2010 byla způsobena především sanacemi starých ekologických zátěží prováděnými v Semtíně a v letech 2013 a 2014 probíhající sanací areálu bývalého státního podniku na výrobu dopravní techniky v Chrudimi. Podíl celkové produkce nebezpečných odpadů na celkové produkci odpadů na obyvatele se mezi lety 2009–2018 snížil z 8,7 % na 5,8 %.

Na území Pardubického kraje je registrováno 19 objektů nebo zařízení zařazených do skupiny A (7 objektů) nebo B (12 objektů) s umístěnými nebezpečnými látkami. Nejvíce těchto objektů je soustředěno v ORP Pardubice, kde se celkově nachází 9 zařízení a v ORP Chrudim se 4 zařízeními.

Staré ekologické zátěže

Za starou ekologickou zátěž považujeme závažnou kontaminaci horninového prostředí, podzemních nebo povrchových vod, ke které v minulosti došlo nevhodným nakládáním s rizikovými látkami, jako např. ropnými látkami, pesticidy, PCB, chlorovanými a aromatickými uhlovodíky, těžkými kovy apod. Zjištěná kontaminace je považována za starou ekologickou zátěž, pokud vznikla před privatizací nebo původce kontaminace neexistuje či není znám. Staré zátěže (tj. převážně skládky s různým stupněm rizikovosti) představují do budoucna velké potenciální nebezpečí pro všechny složky životního prostředí. Zátěže bude potřeba s největší pravděpodobností vytěžit a převést na řízené skládky nebo jinak zneškodnit, protože rizika jejich nebezpečnosti spočívají především v jejich nevhodném umístění na propustném podloží, v blízkosti vodotečí apod. V kombinaci s uložením nebezpečných látek představují velké riziko. Na území Pardubického kraje se vyskytovalo 712 starých zátěží území a kontaminovaných ploch (k 9. 11. 2020) a jsou zde zastoupeny všechny druhy skládek, tj. od nezabezpečených, vhodných jen pro suť a zeminu až po skládky vhodné pro ukládání nebezpečných odpadů. Úroveň zmapování lokalit starých ekologických zátěží (brownfieldů) v Pardubickém kraji je dobrá a dochází k jejich postupné sanaci.

V oblasti starých zátěží je nezbytné asanovat staré skládky s největší mírou rizikovosti, monitorovat a dokončit zařazení skládek neznámých nebo málo prověřených. Zabezpečit omezení možnosti vzniku černých skládek, především rozšířením kapacit již existujících sběrných dvorů a vzniku nových, případně mobilní sběr.

Dle databáze SEKM (Systém evidence kontaminovaných míst) bylo v Pardubickém kraji v roce 2019 evidováno 619 lokalit starých ekologických zátěží (SEZ), z nichž 397 bylo aktuálních a 222 lokalit nebylo dosud hodnoceno. Z evidovaných lokalit SEZ bylo 11 lokalit s prioritou pro asanaci a 125 lokalit s prioritou pro průzkum. Za období 2010 – 2019 byla v Pk ukončena sanace[2] celkem na 32 lokalitách SEZ. Nejvíce sanací bylo ukončeno v roce 2016 a 2019 (shodně po osmi), naopak v roce 2018 nebyla ukončena žádná sanace. Při porovnání s celou ČR bylo ukončeno nejvíce sanací také v roce 2019 (37,46 % celkového počtu). V období let 2010 – 2019 v Pk bylo celkem 9 nápravných opatření ukončeno v nevyhovujícím stavu[3], nejvíce v posledních dvou sledovaných letech (shodně po 2). Za celou ČR bylo nejvíce opatření ukončených v nevyhovujícím stavu v roce 2019 a to 27, což představuje 30,34 % z celého sledovaného období 10 let.

[2] Sanace může být evidována jako ukončená i v případě, že ještě probíhá postsanační monitoring.

[3] Sanace byla ukončena z jiných důvodů, např. z nedostatku finančních zdrojů, nepředpokládaného, většího rozsahu kontaminace nových zjištěných skutečností, apod.

Tabulka č. 31 – Sanace starých ekologických zátěží

	2010	2011	2012	2013	2014	2015	2016	2017	2018	2019	Celkem
Ukončené sanace celkem (Pk)	1	2	1	1	2	3	8	6	0	8	32
Ukončené sanace celkem (ČR)	102	28	26	24	29	45	41	48	26	221	590
Ukončená nápravná opatření v nevyhovujícím stavu (Pk)	0	1	1	0	1	0	1	1	2	2	9
Ukončená nápravná opatření v nevyhovujícím stavu (ČR)	10	5	3	2	9	2	14	10	7	27	89

Zdroj: Cenia, 2020

Pardubický kraj se aktivně podílí na řešení sanací starých ekologických zátěží mimo režim ekologických závazků státu. Konkrétně Pardubický kraj takto odstranil ekologické zátěže např. v lokalitách Hodonín (skládka pesticidů), Lukavice (skládka odpadů z rafinace ropy), Bor u Skutče (v CHKO byly likvidovány zbytky z povrchové úpravy výrobků) a Dolní Lipka (skládka kalů s těžkými kovy, zejména se rtutí). Za podpory financí ze Státního fondu životního prostředí proběhla sanace areálu Vitky v Brněnci. Jednou ze starých ekologických zátěží, které Pardubický kraj na svém území v posledních letech řešil, je areál bývalé Transporty Chrudim. Pro dokončení asanace areálu se v roce 2020 hledaly možnosti spolufinancování ze strany státu.

Zdroje:

Aktuální statistická data. ČSÚ Pardubice, 2020.

Aktuální informace. ČHMÚ, 2020 [cit. 2020-01-06]

Aktuální informace. Ministerstvo životního prostředí ČR, [cit. 2021-02-04].

Jak dál se sanací areálu Transporty? Kraj vyčlenil peníze a jedná o podpoře státu. Pardubický kraj, 2020 [cit. 2021-03-02]. Dostupné z WWW: <https://www.pardubickykraj.cz/aktuality/107760/jak-dal-se-sanaci-arealu-transporty-kraj-vyclenil-penize-a-jedna-o-podpore-statu?preview=archiv>.

Problematika ekologických zátěží se státní garancí. Pardubický kraj, 2016 [cit. 2021-03-02]. Dostupné z WWW: <http://www.caoh.cz/data/prezentace/pardubicky-kraj-sez---prezentace--14-06--2016-hd.pdf>.

Produkce, využití a odstranění odpadů v roce 2018. ČSÚ, 2019 [cit. 2021-01-29]. Dostupné z WWW: < https://www.czso.cz/csu/czso/produkce-vyuziti-a-odstraneni-odpadu-2018>

Program rozvoje Pardubického kraje. GaREP s.r.o., 2011 [cit. 2020-11-05]. Dostupné z WWW: <http://www.pardubickykraj.cz/rozvoj-kraje>.

Staré ekologické zátěže. CENIA, 2020 [cit. 2021-03-03]. Dostupné z WWW: <https://issar.cenia.cz/cr/prumysl-a-energetika/stare-ekologicke-zateze/>.

Staré ekologické zátěže. Ministerstvo životního prostředí ČR, [cit. 2021-01-28]. Dostupné z WWW: <http://www.mzp.cz/cz/stare_ekologicke_zateze>.

Statistická ročenka Pardubického kraje. ČSÚ, 2020 [cit. 2021-01-29]. Dostupné z WWW: <https://www.czso.cz/csu/czso/statisticka-rocenka-pardubickeho-kraje-2020 >.

Strategie rozvoje Pardubického kraje 2021-2027. GaREP s.r.o., KrÚ Pk, odbor rozvoje, pracovní verze 2020 [cit. 2021-01-29].

Veřejná databáze. ČSÚ. 2020 [cit. 2020-11-04]. Dostupné z WWW: <https://vdb.czso.cz/vdbvo2/faces/cs/index.jsf?page=home>.

Vodovody, kanalizace a vodní toky 2015. ČSÚ, 2020. [cit. 2021-02-01]. Dostupné z WWW: <https://www.czso.cz/csu/czso/vodovody-kanalizace-a-vodni-toky-2019>.

Znečištění ovzduší na území České republiky v roce 2019. ČHMÚ, 2020 [cit. 2021-02-01]. Dostupné z WWW: <https://www.chmi.cz/files/portal/docs/uoco/isko/grafroc/19groc/gr19cz/Obsah_CZ.html >.

Znečišťovatelé pod lupou. ARNIKA, 2020 [cit. 2020-11-05]. Dostupné z WWW: <https://znecistovatele.cz/ranks/2018/7/pak>.

Zpráva o životním prostředí v Pardubickém kraji. Ministerstvo životního prostředí a CENIA, česká informační agentura životního prostředí. 2020. [cit. 2020-11-04]. Dostupné z WWW: <https://www.cenia.cz/wp-content/uploads/2020/04/Pardubicky-kraj_2018.pdf>

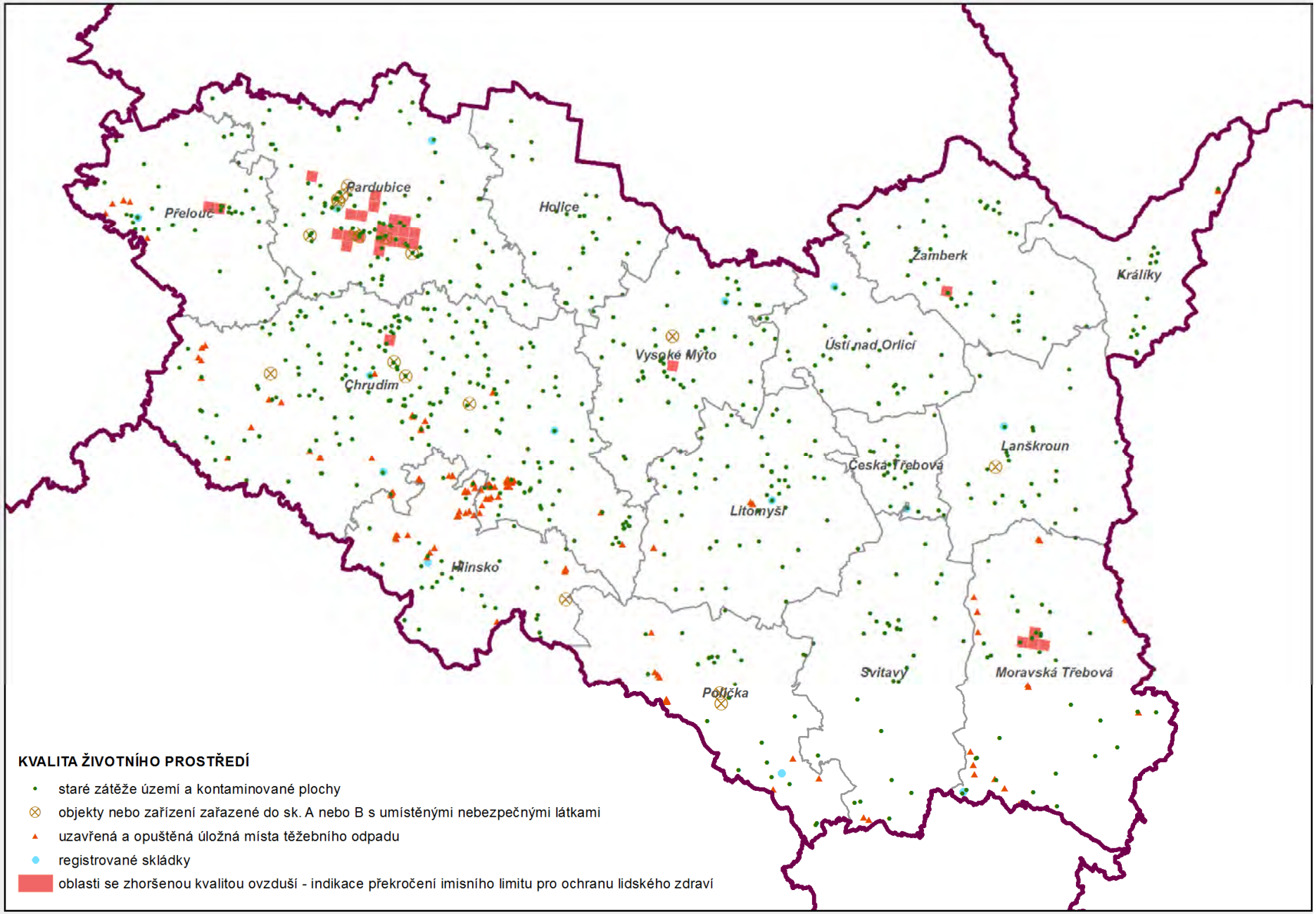
Pardubice
Přelouč
Holice
Žamberk
Králíky
Vysoké Mýto
Ústí nad Orlicí
Chrudim
Lanškroun
Česká Třebová
Litomyšl
Hlinsko
Svitavy
Moravská Třebová
Polička
KVALITA ŽIVOTNÍHO PROSTŘEDÍ
staré zátěže území a kontaminované plochy
objekty nebo zařízení zařazené do sk. A nebo B s umístěnými nebezpečnými látkami
uzavřená a opuštěná úložná místa těžebního odpadu
registrované skládky
oblasti se zhoršenou kvalitou ovzduší - indikace překročení imisního limitu pro ochranu lidského zdraví

8. ZEMĚDĚLSKÝ PŮDNÍ FOND A POZEMKY URČENÉ K PLNĚNÍ FUNKCÍ LESA

Svou rozlohou 4 519 km^2 (5,7 % rozlohy ČR) je Pardubický kraj pátým nejmenším krajem ČR. Z celkové výměry kraje připadá 59,75 % na zemědělskou půdu, z toho orná půda tvoří 71,72 % (tj. 42,85 % rozlohy kraje). Lesní pozemky pokrývají 29,83 % rozlohy kraje.

Zemědělský půdní fond

Pardubický kraj je jeden z regionů splňující předpoklad efektivního rozvoje zemědělství z hlediska faktorů hustoty obyvatelstva kraje, sídelní struktury kraje a druhu pozemků. Nejvýznamnější částí kraje v oblasti zemědělství je úrodné Polabí, významné jsou i podhorské oblasti. V Pardubickém kraji (na základě půdních a klimatických podmínek) jsou zastoupeny všechny čtyři zemědělské výrobní oblasti (kukuřičná, řepařská, bramborářská a horská).

Rozloha zemědělské půdy v Pardubickém kraji je 270 000 ha, díky čemu má kraj třetí nejvyšší podíl zemědělské půdy na celkové výměře kraje (59,75 %). Největší podíl z celkové rozlohy kraje zaujímá zemědělská půdy ve Středočeském kraji (60,24 %) a v Kraji Vysočina (60,05 %). Naopak nejnižší podíl je v Karlovarském kraji (37,5 %) a v Hlavním městě Praze (39,53 %). Celorepublikový průměr činí 53,28 % rozlohy zemědělské půdy na celkové rozloze státu.

Orná půda zaujímá 193 644 ha (42,85 % rozlohy Pardubického kraje) a tvoří 71,72 % z rozlohy zemědělské půdy. Trvalé travní porosty zaujímají 62 907 ha (23,3 % zemědělské půdy), zahrady 11 521 ha (4,27 % zemědělské půdy) a ovocné sady 1 929 ha (0,71 %).

Největší podíl zaujímá zemědělská půda z celkové výměry v ORP Vysoké Mýto (70,07 %), Litomyšl (68,8 %) a Pardubice (65,99 %), nejmenší podíl v ORP Česká Třebová (41,17 %). Podíl samotné orné půdy ze zemědělské půdy činí na Pardubicku 85,61 %, naopak nejmenší podíl orné půdy je na Králicku, a to pouze 31,37 %. Na Králicku tvoří největší podíl trvalé travní porosty (66,56 % zemědělské půdy). Trvalé travní porosty se naopak nachází minimálně na Pardubicku (8,73 % zemědělské půdy).

V období let 2010 – 2019 došlo k poklesu výměry celkové zemědělské půdy o více než 2 tis. ha, což bylo zapříčiněno především poklesem výměry orné půdy (úbytek o více než 4,7 tis. ha), zatímco výměra narostla u trvalých travních porostů (o 2,2 tis. ha) a zahrad. Z nezemědělské půdy došlo k největšímu navýšení výměry u lesních pozemků (1,1 tis. ha), ale i ostatní druhy nezemědělských ploch si polepšily (vodní plochy, zastavěné plochy a nádvoří a ostatní plochy).

Tabulka č. 32 - Vývoj bilance půdy v Pk (k 31. 12.)

Druhy (ha)	2010	2011	2012	2013	2014	2015	2016	2017	2018	2019
Zemědělská půda	272 179	271 914	271 564	271 146	270 881	270 566	270 348	270 150	270 081	270 000
Orná půda	198 403	197 792	197 580	196 823	196 335	195 891	195 227	194 592	194 210	193 644
Zahrada	11 245	11 240	11 242	11 253	11 253	11 261	11 266	11 291	11 382	11 521
Trvalý travní porost	60 624	60 981	60 850	61 185	61 374	61 508	61 955	62 292	62 533	62 907
Lesní pozemek	133 692	133 787	133 996	134 181	134 324	134 532	134 607	134 650	134 744	134 803
Vodní plocha	6 345	6 371	6 394	6 417	6 465	6 498	6 529	6 552	6 567	6 581
Zastavěná plocha a nádvoří	7 285	7 320	7 328	7 462	7 457	7 454	7 466	7 463	7 367	7 501
Ostatní plocha	32 375	32 494	32 607	32 685	32 768	32 846	32 950	33 095	33 156	33 034

Zdroj: ČSÚ, 2021

Tabulka č. 33 - Bilance půdy podle obcí s rozšířenou působností Pardubického kraje v roce 2019 (v ha)

ORP, kraj	plocha území	Zemědělská půda	Orná půda	Zahrada	Ovocný sad	Trvalý travní porost	Lesní pozemek	Vodní plocha	Zastavěná plocha a nádvoří	Ostatní plocha
Česká Třebová	7 970,3	3 281,2	1 897,7	373,2	10,4	999,9	3 634,7	49,4	159,7	845,2
Hlinsko	24 669,8	13 304,2	7 590,8	481,7	37	5 194,6	8 909	442,4	311,8	1 702,4
Holice	21 365,5	11 288,2	8 424,7	478,3	43,6	2 341,6	8 514	317,3	333,6	912,3
Chrudim	74 615,8	47 027	36 550,3	1 954,2	696,9	7 825,7	19 794,8	1 066,3	1 418,3	5 309,4
Králíky	15 860,9	7 558,2	2 371,3	148,7	7,7	5 030,6	7 065,7	103,7	166,7	966,5
Lanškroun	27 521,3	16 257,2	10 322,2	667,4	31	5 236,5	8 965,2	234,6	304,6	1 759,7
Litomyšl	33 710,8	23 194,3	18 925,9	1 000,8	159,9	3 107,8	7 887,5	181,6	425,1	2 022,3
Moravská Třebová	41 728,2	22 636,2	16 780	743,9	211,5	4 900,7	15 806,7	379,6	441,6	2 464,2
Pardubice	40 930,3	27 008	23 121,7	1 320,6	208,3	2 357,4	5 432	1 480,7	1 531,9	5 477,7
Polička	27 266,6	16 185	10 466,5	548,3	7,9	5 162,4	8 840,7	219,2	302,8	1 718,9
Přelouč	25 727,8	13 928,1	10 822,6	574,5	334,7	2 196,3	8 285,6	725,9	485,2	2 303,1
Svitavy	35 160,1	20 865,2	15 679	788,9	78,8	4 318,5	10 965,1	357,4	433,6	2 538,7
Ústí nad Orlicí	19 051,2	11 008,6	6 336,7	681,5	12,9	3 977,6	6 320,2	153	282,4	1 286,9
Vysoké Mýto	28 189,6	19 752,6	15 219	824,4	59	3 650,2	5 506,8	516,9	519,4	1 893,9
Žamberk	28 151,3	16 706,3	9 135,9	934,1	29,6	6 606,7	8 875,2	352,4	384,4	1 833
Pardubický kraj	451 919,6	270 000,4	193 644	11 520,5	1 929,2	62 906,5	134 803,1	6 580,6	7 501,2	33 034,2

Zdroj: ČSÚ, 2020

Tabulka č. 34 - Struktura zemědělské půdy v ORP Pardubického kraje

ORP, kraj	Podíl zemědělské půdy z celkové výměry (%)	Podíl orné půdy ze zemědělské půdy (%)	Podíl trvalých travních porostů ze zemědělské půdy (%)	Podíl zahrad ze zemědělské půdy (%)	Podíl ovocných sadů ze zemědělské půdy (%)
Česká Třebová	41,17	57,84	30,47	11,37	0,32
Hlinsko	53,93	57,06	39,05	3,62	0,28
Holice	52,83	74,63	20,74	4,24	0,39
Chrudim	63,03	77,72	16,64	4,16	1,48
Králíky	47,65	31,37	66,56	1,97	0,10
Lanškroun	59,07	63,49	32,21	4,11	0,19
Litomyšl	68,80	81,60	13,40	4,31	0,69
Moravská Třebová	54,25	74,13	21,65	3,29	0,93
Pardubice	65,99	85,61	8,73	4,89	0,77
Polička	59,36	64,67	31,90	3,39	0,05
Přelouč	54,14	77,70	15,77	4,12	2,40
Svitavy	59,34	75,14	20,70	3,78	0,38
Ústí nad Orlicí	57,78	57,56	36,13	6,19	0,12
Vysoké Mýto	70,07	77,05	18,48	4,17	0,30
Žamberk	59,34	54,69	39,55	5,59	0,18
Pardubický kraj	59,75	71,72	23,30	4,27	0,71

Zdroj: ČSÚ, 2020

Rozloha obhospodařované zemědělské půdy činí 231 977 ha, což znamená pokles o 100 ha zemědělské půdy v porovnání s rokem 2019, kdy bylo využíváno nejvíce zemědělské půdy během sledovaného období. Po růstu rozlohy orné půdy v letech 2014 – 2017 postupně ubývá orné půdy v kraji (o 810 ha méně v porovnání s rokem 2012). Naopak od roku 2016 zaznamenaly rostoucí trend trvalé travní porosty, kterých bylo v roce 2020 využíváno o 2 853 ha více.

Tabulka č. 35 - Obhospodařovaná zemědělská půda (ha; k 31. 5.)

	2012	2013	2014	2015	2016	2017	2018	2019	2020
Zemědělská půda	231 167	230 708	229 525	229 931	229 524	231 347	232 072	232077	231977
Orná půda	176 735	175 894	174 855	175 519	175 553	176 139	176 134	175529	175194
Trvalé travní porosty	53 644	53 995	53 736	53 663	52 934	54 268	55 072	55644	55787

Zdroj: ČSÚ, 2020

Ochrana ZPF

Zábory půd patří mezi nejzávažnější procesy poškozující půdní fond jako celek. Pro nezemědělské účely je nutno co nejméně používat zemědělskou půdu. Do I. třídy ochrany jsou zařazeny bonitně nejcennější půdy, do 2. třídy ochrany jsou zařazeny zemědělské půdy s nadprůměrnou produkční schopností. K 19. 11. 2020 v rámci Pardubického kraje je v první třídě ochrany ZPF zahrnuto 54,185 tis. ha půdy (11,99 % rozlohy kraje), ve II. třídě ochrany 65,633 tis. ha (14,52 %).

Ekologické zemědělství (EZ) je moderní formou zemědělské výroby s historií sahající do začátku 20. století. Jeho smyslem je produkce zdravých a kvalitních potravin trvale udržitelným způsobem. Ekologické zemědělství pracuje s nejmodernějšími vědeckými poznatky ve spojení s osvědčenými tradičními postupy. Patří sem zejména postupy zamezující poškozování půdy a široká podpora biodiverzity v krajině. Pracuje, mimo jiné, s vyloučením agrochemikálií a geneticky modifikovaných (GM) organizmů. Pěstování, dovoz a zpracování GM plodin v EU podléhá vydání povolení a projednání žádosti podle směrnice 2001/18/ES a nařízení (ES) 1829/2003 o GM potravinách a krmivech. V roce 2019 se v ČR pěstovaly (nahlášené polní pokusy) GM slivoň a ječmen jarní na celkové ploše s osevem 3 050 m^2 (bez osevu 840 m^2). GM kukuřice se na území ČR pěstovala v období 2005 – 2016 a navzdory zprávám objevujících se na veřejnosti se v ČR ani jinde v Evropě nepěstuje GM řepka, a to ani pokusně (navíc se dle aktuálních informací MŽP ČR o jejím pěstování ani do budoucna neuvažuje).

Ekologické zemědělství je celosvětově vnímáno jako zásadní alternativa pro zemědělskou výrobu budoucnosti a je nedílnou součástí agrární politiky České republiky. EZ má v ČR již 30letou historii. Rok 2019 ukázal, že celý sektor ekologické produkce se snaží reagovat na dynamický růst poptávky po biopotravinách a dalších bioproduktech. Ekologicky obhospodařované plochy již tvoří 15,2 % z celkové výměry zemědělské půdy v ČR, na kterých hospodaří 4 690 farem, což znamená nárůst o 84 farem, tedy zhruba o 2 % více oproti roku 2018. Z celkového počtu zemědělských podniků tak v režimu EZ hospodaří již téměř každá desátá farma v ČR.

K 31. 12. 2019 bylo v registru půdy LPIS v Pardubickém kraji vymezeno 233 091 ha zemědělské půdy, z toho na 16 812 ha půdy bylo obhospodařováno ekologicky, největší část z této výměry tvořily trvalé travní porosty (TTP). Ke konci roku 2019 bylo v kraji registrováno 185 ekofarem s průměrnou výměrou 91 ha (podprůměrný údaj v celorepublikovém srovnání). S výjimkou hlavního města Prahy se jedná o nejnižší počet ekofarem v republice.

Tabulka č. 36 – Vybrané údaje o ekologickém zemědělství v roce 2019

Kraj, ČR	Výměra celkové plochy v EZ (ha)	Z toho výměra (ha):			Zemědělská půda ČR dle LPIS (ha)	Počet ekofarem	Průměrná výměra ekofarmy (ha)
		Orná půda	TTP	Trvalé kultury			
Hl. m. Praha	49	26	11	12	1 839	6	8
Jihočeský	82 447	8 072	74 144	196	428 071	679	121
Jihomoravský	23 392	16 218	5 285	1 883	363 603	325	72
Karlovarský	57 286	5 892	51 326	68	101 109	250	229
Kraj Vysočina	21 600	8 435	13 008	146	360 693	375	58
Královéhradecký	24 863	2 962	21 635	265	235 940	249	100
Liberecký	34 681	2 160	32 048	430	103 294	279	124
Moravskoslezský	58 482	5 805	52 178	480	216 354	433	135
Olomoucký	41 027	3 832	36 940	241	244 128	290	141
Pardubický	16 812	2 969	13 735	99	233 091	185	91
Plzeňský	70 211	17 208	52 798	182	327 846	558	126
Středočeský	23 707	7 539	15 485	661	556 905	351	68
Ústecký	47 235	3 092	43 439	690	223 024	309	153
Zlínský	39 202	6 321	31 954	909	149 410	401	98
ČR	540 993	90 530	443 985	6 265	3 554 307	4 690	115

Zdroj: Ministerstvo zemědělství ČR, 2021

Lesy

Základní strategií hospodaření v lesích je trvale udržitelné obhospodařování lesů s cílem vytvoření stabilního, kvalitního, druhově, prostorově i věkově smíšeného lesa. Rozsáhlé komplexy lesa se nachází na jihu a jihozápadě Pardubického kraje (Českomoravská vysočina) a ve východní části (podhůří Orlických hor). Tady lesy představují relativně nejstabilnější lesní oblasti Pardubického kraje. Všechny lesní porosty jsou negativně ovlivněny dlouhodobým působením imisí.

V roce 2019 se lesy v Pardubickém kraji rozkládaly na výměře 134 803 hektarů, tvořily 29,83 % z celkové rozlohy kraje a 5,04 % z rozlohy lesních pozemků ČR. V mezikrajském srovnání měl nejvyšší podíl lesů na výměře kraj Liberecký (44,64 %) a Karlovarský (43,74 %). Nejnižší podíl lesů v roce 2019 mělo Hlavní město Praha (10,58 %) a Středočeský kraj (27,45 %), následovaný krajem Jihomoravským (28,06 %). Pardubický kraj měl 4. nejnižší podíl v mezikrajském srovnání.

Tabulka č. 37 - Podíly lesních pozemků z celkové rozlohy ORP Pk v roce 2019

ORP, kraj	Podíl lesních pozemků z celkové výměry (%)	ORP, kraj	Podíl lesních pozemků z celkové výměry (%)
Česká Třebová	45,6	Pardubice	13,27
Hlinsko	36,11	Polička	32,42
Holice	39,85	Přelouč	32,2
Chrudim	26,53	Svitavy	31,19
Králíky	44,55	Ústí nad Orlicí	33,18
Lanškroun	32,58	Vysoké Mýto	19,53
Litomyšl	23,4	Žamberk	31,53
Moravská Třebová	37,88	**Pardubický kraj**	**29,83**

Zdroj: ČSÚ, 2020

Nejrozšířenější kategorií lesa v kraji je dle dat Ústavu pro hospodářskou úpravu lesů (2020) les hospodářský. Poměrně malé zastoupení má les ochranný. Jednou ze subkategorií ochranného lesa je vysokohorský les, který se na území Pardubického kraje vyskytuje na Králicku a částečně zasahuje v okolí Suchého vrchu i do SO ORP Žamberk. Lesy zvláštního určení mají nejvyšší zastoupení na porostní ploše lesa v SO ORP Pardubice (35,3 %).

Přírodní lesní oblasti (PLO) jsou území vymezená v rámci průzkumu lesních stanovišť na základě geologických, klimatických, orografických a fytogeografických podmínek. Česká republika je rozčleněna na 41 PLO, z toho na území Pardubického kraje se vyskytují lesní porosty v celkem devíti z nich: PLO 10 – Středočeská pahorkatina, PLO 16 – Českomoravská vrchovina, PLO 17 – Polabí, PLO 25 – Orlické hory, PLO 26 – Předhůří Orlických hor, PLO 27 – Hrubý Jeseník, PLO 28 – Předhůří Hrubého Jeseníku, PLO 30 – Drahanská vrchovina, PLO 31 – Českomoravské mezihoří.

V Pardubickém kraji bylo v roce 2019 uměle zalesněno 821 ha půdy. Plocha zalesnění od roku 2011 postupně klesala do roku 2017. Zalesňování slouží ke zlepšování druhové skladby lesních porostů. Z jehličnanů bylo nejvíce vysazeno smrků (188 ha), z listnatých stromů to byl dub (262 ha). Za sledované období bylo v roce 2019 poprvé vysazeno více listnatých stromů než jehličnatých. Těžba dřeva v roce 2019 oproti předcházejícímu roku vzrostla.

Tabulka č. 38 - Vybrané údaje o lesnictví v Pardubickém kraji

	2011	2012	2013	2014	2015	2016	2017	2018	2019
Lesní pozemky k 31.	133 787	133 996	134 181	134 324	134 532	134 607	134 650	134 744	134 803
Zalesňování (ha)	1 202	1 004	1 022	1 143	935	911	757	777	821
jehličnaté celkem	756	644	663	799	641	586	500	486	363
z toho:									
smrk	531	430	470	605	445	395	302	314	188
jedle	80	76	59	75	64	60	71	69	.
borovice všech dru-	129	113	115	96	101	99	104	73	60
listnaté celkem	446	360	359	344	294	325	257	291	458
z toho:									
dub	209	146	175	163	132	158	125	152	262
buk	190	165	137	138	116	112	82	86	123
javor	13	15	22	18	16	18	17	16	.
Těžba dřeva (m^3 b. k.)	755 405	845 854	835 217	828 147	797 251	768 662	783 788	995 229	1 284 774
z toho zpracovaná nahodilá	121 373	140 600	171 525	117 093	284 577	227 645	268 428	800 970	1 213 413
z toho živelní	72 099	91 459	120 651	74 921	180 040	61 352	119 190	364 498	299 409

Zdroj: ČSÚ, 2020

V roce 2019 bylo v České republice podle statistického šetření ČSÚ zalesněno[4] celkem 28 670 hektarů půdy, Pardubický kraj se na republikovém úhrnu podílel 821 ha (2,86 %; 4. nejnižší, protože Hlavní město Praha bylo sledováno dohromady se Středočeským krajem). Největší podíl lesních pozemků z republikového úhrnu byl evidován v Jihočeském (14,2 %) a Plzeňském kraji (11,53 %), Pardubický kraj vykázal po Praze (0,20 %) druhý nejnižší podíl lesních pozemků z republikového úhrnu (5,04 %). Podíl lesních pozemků na celkové výměře kraje je v Pk podprůměrný (4. nejnižší po Praze, Středočeském a Jihomoravském kraji).

[4] Zalesňováním se rozumí umělé zalesnění a obnova lesa (vč. založených plantáží), tj. výsev a výsadba lesa (bez plochy přirozené obnovy lesa). Patří sem jednak plochy poprvé zalesněné, jednak vylepšování a doplňování lesních kultur a náletů, přepočtené na plochu plného zalesnění.

Tabulka č. 39 - Rozloha lesních pozemků a zalesňování v krajích ČR v roce 2019

ČR, kraje	Lesní pozemky k 31. 12. (ha)	Podíl lesních pozemků z ČR	Podíl lesních pozemků na celkové výměře	Zalesňování celkem (ha)	Podíl zalesňování na ČR
		%	%		%
Česká republika	2 675 670	100	33,93	28 670	100
Hl. m. Praha	5 249	0,20	10,58	2 077	7,24
Středočeský	300 018	11,21	27,45		
Jihočeský	379 998	14,20	37,78	3 017	10,52
Plzeňský	308 732	11,54	40,36	2 185	7,62
Karlovarský	144 788	5,41	43,74	816	2,85
Ústecký	163 851	6,12	30,69	1 111	3,88
Liberecký	141 205	5,28	44,64	574	2,00
Královéhradecký	148 513	5,55	31,21	820	2,86
Pardubický	134 803	5,04	29,83	821	2,86
Vysočina	207 485	7,75	30,54	3 149	10,98
Jihomoravský	201 717	7,54	28,06	3 855	13,45
Olomoucký	186 280	6,96	35,34	4 879	17,02
Zlínský	158 613	5,93	40,02	2 432	8,48
Moravskoslezský	194 418	7,27	35,80	2 935	10,24

Zdroj: ČSÚ, 2020

Zdroje:

Aktuální informace. Státní pozemkový úřad, 2020.

Aktuální informace. Ústav pro hospodářskou úpravu lesů, 2020.

Aktuální informace. Ministerstvo životního prostředí ČR, 2021 [cit. 2021-03-03]. Dostupné z WWW: <https://www.mzp.cz/cz/aktualni_informace>.

Aktualizovaná Koncepce ochrany přírody Pardubického kraje. Ekotoxa s.r.o., 2012 [cit. 2020-11-20]. Dostupné z WWW: <https://www.pardubickykraj.cz/aktualizovana-koncepce-ochrany-prirody/59281>.

Ekologické zemědělství. Ministerstvo zemědělství ČR, [cit. 2021-03-03]. Dostupné z WWW: <http://eagri.cz/public/web/mze/zemedelstvi/ekologicke-zemedelstvi/>.

Program rozvoje Pardubického kraje. GaREP s.r.o., 2011 [cit. 2020-11-20]. Dostupné z WWW: <http://www.pardubickykraj.cz/rozvoj-kraje>.

Přírodní lesní oblasti. Ústav pro hospodářskou úpravu lesů, [cit. 2021-03-04]. Dostupné z WWW: <http://www.uhul.cz/nase-cinnost/oblastni-plany-rozvoje-lesu/prirodni-lesni-oblasti-plo>.

Ročenka 2019 – Ekologické zemědělství v České republice. Ministerstvo zemědělství ČR, 2021 [cit. 2021-03-03]. Dostupné z WWW: <http://eagri.cz/public/web/file/673163/Rocenka_ekologickeho_zemedelstvi_2019_WEB.pdf>
.

Statistická ročenka České republiky 2020. ČSÚ, 2020 [cit. 2021-02-01]. Dostupné z WWW: <https://www.czso.cz/csu/czso/statisticka-rocenka-pardubickeho-kraje-2020 >.

Veřejná databáze. ČSÚ. 2020 [cit. 2020-11-20]. Dostupné z WWW: <https://vdb.czso.cz/vdbvo2/faces/cs/index.jsf?page=home>.

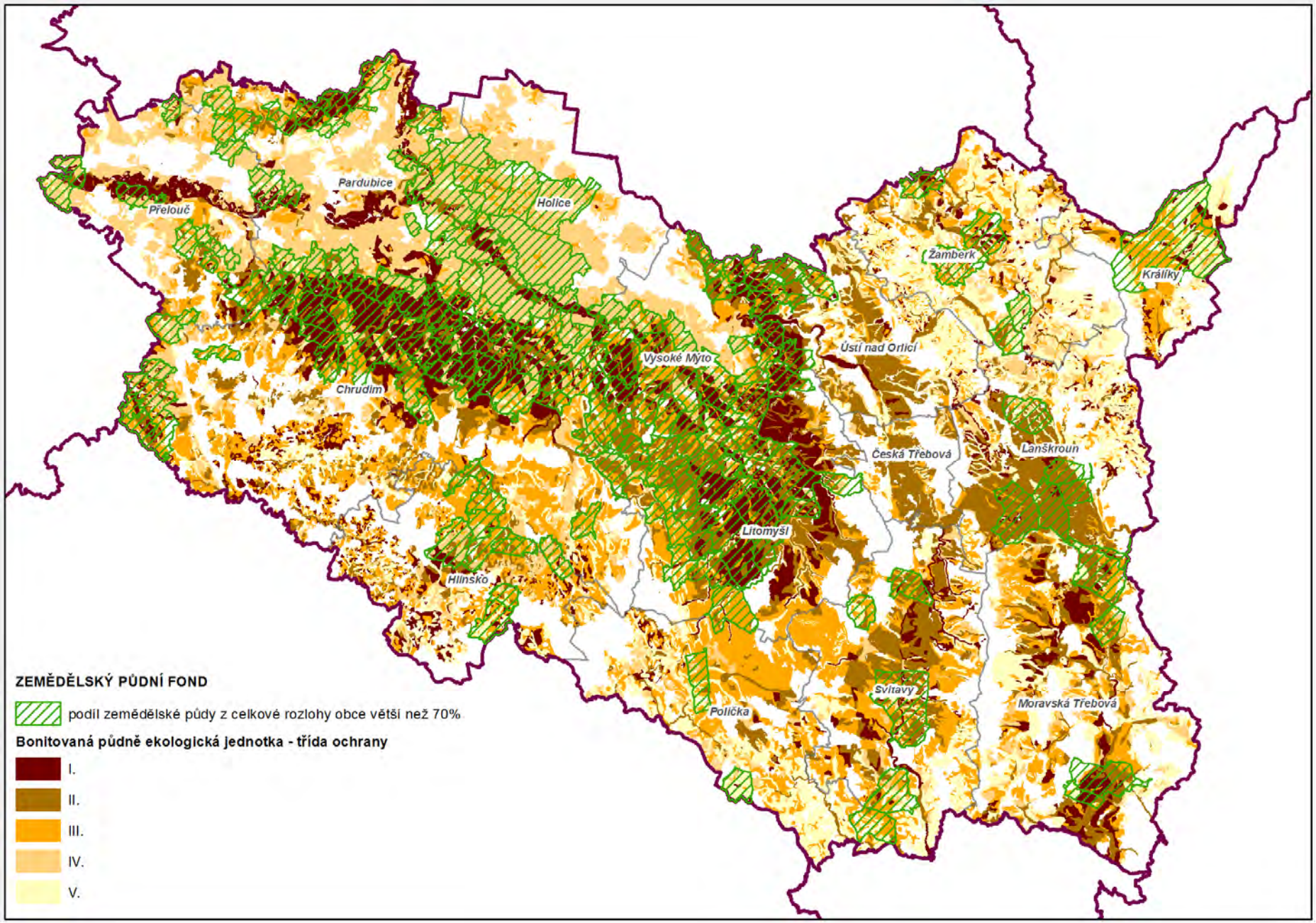
Pardubice
Přelouč
Holice
Žamberk
Králíky
Ústí nad Orlicí
Vysoké Mýto
Chrudim
Česká Třebová
Lanškroun
Litomyšl
Hlinsko
Svitavy
Polička
Moravská Třebová
ZEMĚDĚLSKÝ PŮDNÍ FOND
podíl zemědělské půdy z celkové rozlohy obce větší než 70%
Bonitovaná půdně ekologická jednotka - třída ochrany
I.
II.
III.
IV.
V.

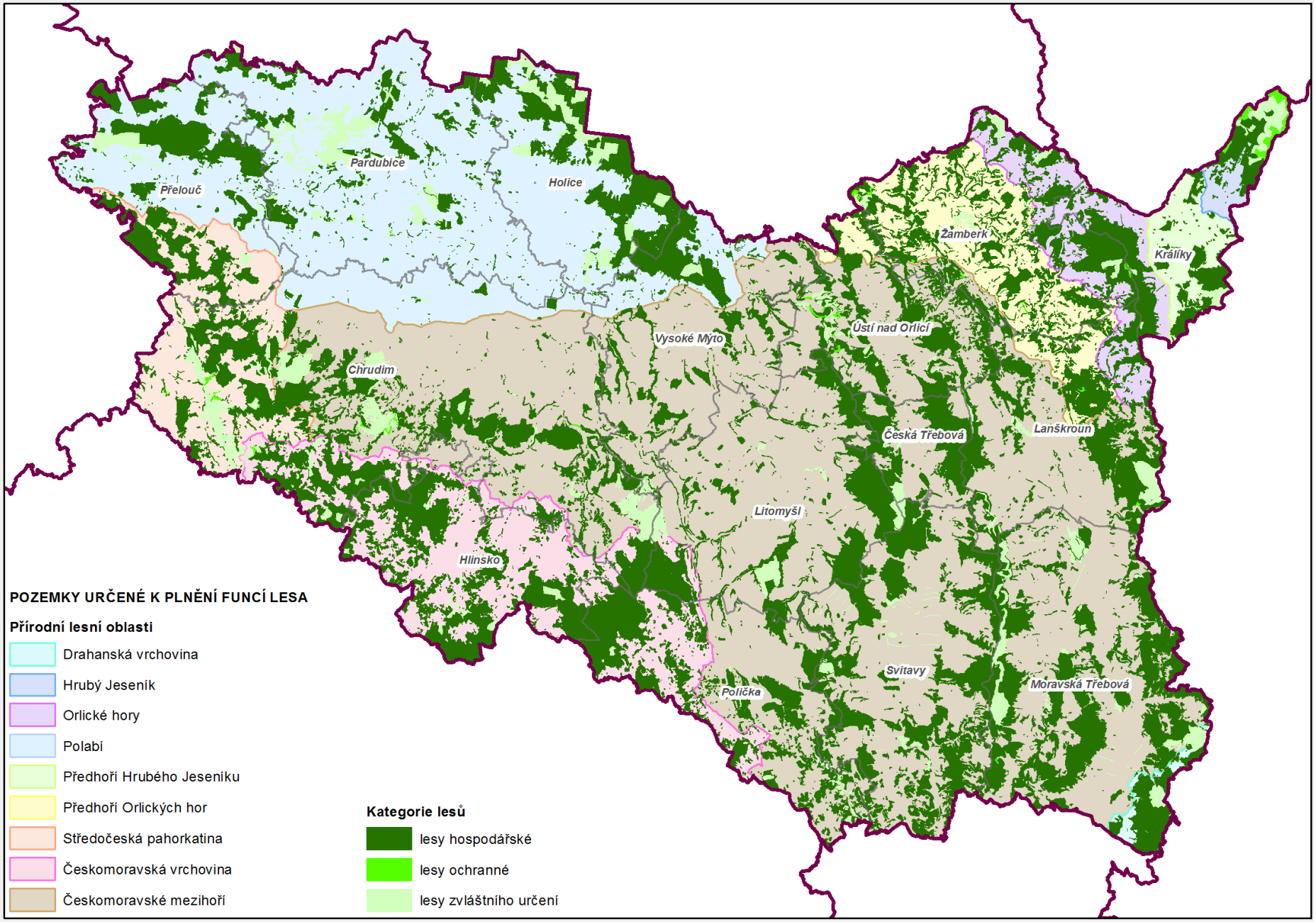
Pardubice
Přelouč
Holice
Žamberk
Králíky
Ústí nad Orlicí
Vysoké Mýto
Chrudim
Česká Třebová
Lanškroun
Litomyšl
Hlinsko
Svitavy
Polička
Moravská Třebová
POZEMKY URČENÉ K PLNĚNÍ FUNCÍ LESA
Přírodní lesní oblasti
Drahanská vrchovina
Hrubý Jeseník
Orlické hory
Polabí
Předhoří Hrubého Jeseníku
Předhoří Orlických hor
Středočeská pahorkatina
Českomoravská vrchovina
Českomoravské mezihoří
Kategorie lesů
lesy hospodářské
lesy ochranné
lesy zvláštního určení

9. OBČANSKÁ VYBAVENOST VČETNĚ JEJÍ DOSTUPNOSTI A VEŘEJNÁ PROSTRANSTVÍ

OBČANSKÁ VYBAVENOST

Dle stavebního zákona lze definovat občanské vybavení jako stavby, zařízení a pozemky sloužící například pro vzdělávání a výchovu, sociální služby a péči o rodiny, zdravotní služby, kulturu, veřejnou správu, ochranu obyvatelstva. Občanské vybavení je jednou ze základních funkčních složek sídel (vedle bydlení, výroby, rekreace, dopravy a technického vybavení). Občanská vybavenost je pojem hovořící o existenci, počtu, kapacitě a rozmístění jednotlivých zařízení občanského vybavení v území. Popisuje standard životní úrovně obyvatel v hodnoceném území.

Školství

V oblasti vzdělávání bylo ve školním roce 2019/2020 v Pardubickém kraji celkem 319 mateřských škol, jejich počet se oproti předcházejícímu školnímu roku navýšil o 1 mateřskou školu. V jejich 792 třídách bylo zapsáno 18 391 dětí, což je oproti roku 2018/2019 nárůst o 12 tříd, ale zároveň i pokles od 7 dětí. SVP[5] pro děti se nachází v Chrudimi, Rybitví a Ústí nad Orlicí.

V kraji dále působí 250 základních škol s 47 028 žáky (nárůst o 532 žáků v porovnání s předchozím rokem) v 2 398 třídách. Počet gymnázií v kraji se ustálil na 20 a 224 třídách, počet studentů oproti školnímu roku 2018/2019 mírně klesl (5 981 studentů). V Pardubickém kraji v roce 2019/2020 bylo provozováno 74 středních škol, které navštěvovalo celkem 22 042 žáků a z toho 95,77 % denní formou studia. K dispozici je i 7 vyšších odborných škol, které navštěvovalo 741 studentů, z toho 448 ve skupinách denního studia. Jedinou konzervatoř v kraji ve školním roce 2019/2020 navštěvovalo 243 žáků.

Tabulka č. 40 - Vzdělávání ve středních školách podle okresů ve školním roce 2019/2020

Kraj, okresy	Vzdělávání ve středních školách					v tom vyučující obory					
						gymnázií			odborného vzdělání (bez nástavbového studia)		
	školy	třídy	žáci celkem	žáci denního studia	učitelé	školy	třídy denního studia	žáci celkem	školy	třídy	žáci celkem
Pardubický kraj	**74**	**1 030**	**22 042**	**21 110**	**2 054**	**20**	**224**	**5 981**	**61**	**721**	**15 465**
Chrudim	13	.	3 287	3 045	313	3	36	848	12	141	2 392
Pardubice	23	.	7 939	7 459	695	6	68	1 958	19	239	5 773
Svitavy	16	.	4 717	4 589	438	5	52	1 407	14	149	3 179
Ústí nad Orlicí	22	.	6 099	6 017	608	6	68	1 768	16	192	4 121

Zdroj: ČSÚ, 2020

Pozn. Počet škol celkem není součtem škol podle jednotlivých oborů, protože školy mohou realizovat svou činnost souběžně v různých oborech vzdělávání.

[5] Středisko výchovné péče, které zajišťuje preventivně-výchovnou péči pro děti, žáky a studenty s rizikem vzniku a vývoje poruch chování a poskytuje svou intervenci také rodičům nebo škole.

V Pardubickém kraji je jediná vysoká škola – Univerzita Pardubice, která se skládá ze 7 fakult – Dopravní fakulty Jana Pernera, fakulty ekonomicko-správní, elektrotechniky a informatiky, chemicko-technologické, filozofické, restaurování a zdravotnických studií. Univerzita Pardubice zaměstnává 1 219 pracovníků, z toho 792 vědeckých a akademických. Z celkového počtu 6 765 studentů v roce 2020 studuje přibližně 80 % prezenční formou. Počet studentů vysokých škol začal po předchozím nárůstu a následné stagnaci od akademického roku 2011/2012 klesat a dle údajů Českého statistického úřadu počet studentů stále klesá. V roce 2016/2017 studovalo vysokou školu 12 983 osob s trvalým bydlištěm v Pardubickém kraji, zatímco v akademickém roce 2019/2020 už jen 11 894 osob, tj. o 82 méně než v předchozím školním roce a o 1 089 osob méně než v roce 2016/2017.

Sociální služby

V Pardubickém kraji v roce 2019 byly poskytovány sociální služby v 26 domovech pro seniory s 2 092 lůžky, v 16 domovech se zvláštním režimem (1 117 lůžek), 9 azylových domů (239 lůžek), 9 domovech pro osoby se zdravotním postižením (631 lůžek), 8 zařízeních chráněného bydlení (168 lůžek) a 2 týdenních stacionářích (24 lůžek). Největší kapacity lůžek v zařízeních sociálních služeb se nachází v okresech Chrudim a Ústí nad Orlicí, především zásluhou přítomnosti 8 domovů pro seniory v obou okresech. Počet klientů pečovatelské služby má kolísavý vývoj, neboť po nárůstu v roce 2018 (4 715 klientů) opět poklesl (4 548). Naopak dochází k postupnému nárůstu klientů odlehčovacích služeb, center denních služeb a denních stacionářů. Oproti roku 2018 došlo také k nárůstu počtu klientů využívajících služeb osobní asistence. Sociálně aktivizačních služeb pro rodiny s dětmi využilo o 343 klientů více v porovnání s předchozím rokem.

Tabulka č. 41 – Počet uživatelů vybraných sociálních služeb

Počet klientů	2016	2017	2018	2019
pečovatelská služba	5 259	4 181	4 715	4 548
odlehčovací služby	520	534	580	639
osobní asistence	547	465	528	544
sociálně aktivizační služby pro rodiny s dětmi	.	2 038	1 961	2 304
tísňová péče	-	-	-	-
centra denních služeb	79	88	97	101
denní stacionáře	240	251	268	305

Zdroj: ČSÚ, 2020

Pozn.: pomlčka na místě čísla značí, že se jev nevyskytoval; tečka na místě čísla značí, že údaj není k dispozici nebo je nespolehlivý

Tabulka č. 42 – Sociální zařízení v Pardubickém kraji v roce 2019

Kraj, okres	Domovy pro seniory	Domovy se zvláštním režimem	Domovy pro osoby se zdravotním postižením	Azylové domy	Chráněné bydlení	Týdenní stacionáře
Počet zařízení						
Pardubický kraj	**26**	**16**	**9**	**9**	**8**	**2**
Chrudim	8	6	3	2	2	-
Pardubice	3	3	2	2	1	-
Svitavy	7	4	2	3	2	-
Ústí nad Orlicí	8	3	2	2	3	2
Počet lůžek						
Pardubický kraj	**2 092**	**1 117**	**631**	**236**	**183**	**24**
Chrudim	600	462	281	44	39	-
Pardubice	299	487	71	73	20	-
Svitavy	548	61	116	67	66	-
Ústí nad Orlicí	645	107	163	52	58	24

Zdroj: ČSÚ, 2020

Tabulka č. 43 – Počet klientů vybraných sociálních služeb v roce 2019

ČR, kraje	Pečovatelská služba	Odlehčovací služby	Osobní asistence	Sociálně aktivizační služby pro rodiny s dětmi	Tísňová péče	Centra denních služeb	Denní stacionáře
Česká republika	**104 658**	**13 681**	**10 123**	**33 131**	**5 209**	**4 115**	**6 874**
Hl. m. Praha	12 948	2 075	2 594	5 246	3 722	471	884
Středočeský	14 043	1 699	1 278	2 481	179	210	778
Jihočeský	8 602	1 102	556	783	31	139	306
Plzeňský	7 001	188	182	2 466	168	14	211
Karlovarský	2 743	37	157	922	60	32	115
Ústecký	6 147	565	491	3 912	-	58	255
Liberecký	3 796	452	519	946	-	142	250
Královéhradecký	6 275	787	430	2 693	743	172	409
Pardubický	4 548	639	544	2 304	-	101	305
Vysočina	5 014	587	277	575	121	117	760
Jihomoravský	12 314	2 037	846	2 451	185	726	673
Olomoucký	7 304	661	343	2 120	-	218	466
Zlínský	4 595	1 183	536	329	-	169	384
Moravskoslezský	9 328	1 669	1 370	5 903	-	1 546	1 078

Zdroj: ČSÚ, 2020

Z celkového počtu klientů pečovatelské služby v České republice se Pardubický kraj podílí 4,35 %, na počtu klientů odlehčovacích služeb se podílí ze 4,67 %, osobní asistence z 5,37 % a sociálně aktivizační služby pro rodiny s dětmi v kraji využívá 6,95 % z celkového počtu uživatelů. Spolu s Ústeckým, Libereckým, Olomouckým, Zlínským a Moravskoslezským krajem se v roce 2019 neposkytovala tísňová péče. Co do počtu klientů center denních služeb se Pardubický kraj nachází až na 11. místě neboť na celkovém množství klientů se podílí pouze z 2,45 %, zatímco Moravskoslezský kraj ze 37,57 %. Moravskoslezský kraj má také nejvíce klientů denních stacionářů (15,68 %), zatímco Pardubický kraj s 4,44 % obsadil 10. příčku.

Průměrné měsíční důchody za posledních 10 let postupně rostly. Od roku 2010 se invalidní důchod vyplácený ke dni dovršení věku 65 let mění na starobní důchod. Průměrný měsíční důchod činil v roce 2019 v Pardubickém kraji 12 784 Kč, zatímco průměrný starobní důchod byl 13 238 Kč (čistě starobní důchod bez souběhu s vdovským nebo vdoveckým). Počet příjemců důchodu roste s výjimkou období mezi lety 2011 – 2013, kdy došlo k poklesu, a v roce 2019, kdy ubylo 77 příjemců důchodu. Počet příjemců starobního důchodu má obdobný trend vývoje jako celkový počet důchodců.

Tabulka č. 44 – Průměrné měsíční důchody a jejich příjemci

	2010	2011	2012	2013	2014	2015	2016	2017	2018	2019
Průměrný měsíční důchod celkem	9 716	10 117	10 299	10 455	10 543	10 796	10 881	11 235	11 752	12 784
Starobní důchod	9 913	10 337	10 557	10 745	10 853	11 123	11 241	11 629	12 190	13 238
Příjemci důchodů celkem	142 802	145 942	145 065	144 629	145 266	146 108	147 055	147 550	147 772	147 695
z toho starobních	82 215	86 739	86 346	86 407	87 504	88 914	89 896	90 645	91 179	91 604

Zdroj: ČSÚ, 2020

Zdravotnictví

K 31. prosinci 2014 vznikla Nemocnice Pardubického kraje, a.s. sloučením pěti nemocnic akutní lůžkové péče, jejichž vlastníkem je Pardubický kraj. Společnost tvoří pět pracovišť – Pardubická nemocnice, Chrudimská nemocnice, Orlickoústecká nemocnice, Litomyšlská nemocnice a Svitavská nemocnice. V oblasti zdravotnictví působilo v roce 2015 na území Pardubického kraje 9 nemocnic[6] s 2 534 lůžky. Od roku 2016 se některé léčebny pro dlouhodobě nemocné staly součástí nemocnic a nevykazují se jako samostatná zařízení (Pardubice). Za rok 2019 bylo v kraji v 8 nemocnicích s 2 502 lůžky hospitalizováno celkem 89 527 pacientů. Dále se v kraji nachází 7 odborných léčebných ústavů s 1 275 lůžky, z toho 2 léčebny pro dlouhodobě nemocné se 205 lůžky. Pacientům je k dispozici 136 lékáren (o 10 méně než v roce 2018), včetně odloučených oddělení výdeje léčiv (nejvíce na Pardubicku).

Vedle těchto zdravotnických zařízení se v Pardubickém kraji v roce 2019 nacházelo 957 samostatných ordinací lékařů (praktických i odborných). V roce 2019 činil v kraji přepočtený počet lékařů (včetně zubních lékařů) 2 138,9. Na 1 lékaře připadalo 243,65 obyvatel (v roce 2018 to bylo 246,9 obyvatel). Na 1 000 obyvatel připadalo v roce 2019 v Pardubickém kraji 4,1 lékařů, což je 6. nejnižší údaj v mezikrajském srovnání (celorepublikový průměrem je 4,8 lékařů na 1 000 obyvatel). Nejvíce lékařů připadá na tisíc obyvatel v Hlavním městě Praze (8,0) a v Jihomoravském kraji (5,4). K 31. 12. 2019 se v Pardubickém kraji nacházelo 213 ordinací praktických lékařů pro dospělé, 88 ordinací praktických lékařů pro děti a dorost, 225 stomatologických ordinací, 54 gynekologických ordinací a 377 ordinací specialistů. Nejvíce ordinací dohromady i v každé z kategorií se nachází v okrese Pardubice.

[6] Pět nemocnic (Pardubice, Chrudim, Litomyšl, Svitavy a Ústí n. O.) je součástí Nemocnice Pardubického kraje, a.s. Nemocnice Vysoké Mýto je příspěvkovou organizací Pardubického kraje. Další nemocnice představují nemocnice následné péče (Pardubice, Moravská Třebová a Polička).

Tabulka č. 45 - Zdravotnická zařízení v krajích v roce 2019

ČR, kraj	Nemocnice	Přepočtený počet lékařů	Lékaři na 1 000 obyvatel	Hospitalizovaní pacienti celkem	Ošetřovací dny na 1 000 obyvatel	Průměrná ošetřovací doba (dny)	Využití lůžek (dny)
ČR	194	50 802,7	4,8	2 076 614	1 881,2	9,7	262,6
Hl. m. Praha	27	10 510,2	8,0	323 300	2 259,7	9,2	249,8
Středočeský	29	4 492,3	3,3	200 330	1 542,8	10,6	285,8
Jihočeský	9	2 672,4	4,2	126 258	1 462,2	7,4	241,6
Plzeňský	10	2 744,0	4,7	107 517	2 197,2	12,0	272,0
Karlovarský	5	1 332,2	4,5	47 697	1 509,3	9,3	263,3
Ústecký	19	3 069,6	3,7	151 694	1 687,7	9,1	234,0
Liberecký	9	1 767,0	4,0	81 332	1 524,5	8,3	253,5
Královéhradecký	9	2 629,4	4,8	103 339	1 859,7	9,9	254,0
Pardubický	8	2 138,9	4,1	89 527	1 884,5	11,0	262,9
Vysočina	6	2 055,9	4,0	101 522	2 319,9	11,6	268,0
Jihomoravský	24	6 459,1	5,4	247 408	1 866,9	9,0	257,2
Olomoucký	9	3 210,7	5,1	136 282	2 037,9	9,5	272,6
Zlínský	10	2 359,6	4,0	110 725	1 857,4	9,8	279,7
Moravskoslezský	20	5 361,4	4,5	249 683	2 045,3	9,8	279,7

Zdroj: ČSÚ, 2020

Nejvíce obyvatel na jednoho lékaře připadá v meziokresním srovnání na lékaře v okresech Ústí nad Orlicí (325) a Chrudim (284), naopak nejméně v okrese Pardubice (193). V absolutním počtu je k dispozici nejvíce lékařů pacientům v okrese Pardubice, nejméně v okrese Chrudim. Nejvíce stomatologů má ordinace v okrese Pardubice a naopak nejméně na Svitavsku.

Tabulka č. 46 - Zdravotnická zařízení a zdravotničtí pracovníci v okresech v roce 2019

Kraj, okres	Nemocnice	Lékaři celkem	z toho zubní lékaři	Lékaři na 1 000 obyvatel	Obyvatelé na 1 lékaře	Lékárny
Pardubický kraj	8	2 139	282	4,1	244	136
Chrudim	1	364	46	3,5	287	28
Pardubice	1	921	123	5,3	189	43
Svitavy	4	410	46	3,9	254	28
Ústí nad Orlicí	2	444	67	3,2	312	37

Zdroj: ČSÚ, 2020

Dostupnost občanského vybavení

Dle metodiky Standardy dostupnosti veřejné infrastruktury, jejíž zpracování iniciovalo Ministerstvo pro místní rozvoj ČR, jsou stanoveny standardy pro občanské vybavení, dopravní infrastrukturu, technickou infrastrukturu a pro veřejná prostranství. Standardy stanovují tři typy dostupnosti – fyzickou, časovou a sídelně strukturální. Fyzická dostupnost se sleduje v rámci sídla nebo obce. Časová a sídelně strukturální dostupnost se sledují zpravidla v nadmístním měřítku a pro vyšší kategorie občanského vybavení a pro některé typy technické infrastruktury a veřejných prostranství. Pro fyzickou a časovou dostupnost standard uvažuje výchozí a cílové body dostupnosti (například pro dostupnost zařízení občanského vybavení jsou výchozími body dostupnosti vchody obytných domů a cílovými body dostupnosti vstupy do příslušného areálu občanského vybavení). Pro posouzení souladu konkrétní situace v území se standardem fyzické či časové dostupnosti je vždy sledován vztah mezi

body dostupnosti z hlediska dostupnosti kritickými, tedy mezi dvěma vzájemně nejvzdálenějšími body dostupnosti ve sledovaném území.

Dle metodiky byly fyzické vzdálenosti redukovány koeficientem 1,3, díky čemuž mohlo být využito obalové zóny ke zjištění a zobrazení dostupnosti jednotlivých zařízení občanské dostupnosti. Pro mateřské školy je vymezena fyzická dostupnost 600 m (po započítání koeficientu 461,54 m), pro základní školu 800 m (615,38 m) a pro zařízení ambulantní zdravotní péče 600 m (461,54 m; platí pro všeobecné praktické lékařství, praktické lékařství pro děti a dorost, zubního lékaře, gynekologii a porodnictví a lékárnu). Dle fyzických vzdáleností nejsou dostupné všechna zařízení OV pro všechna zastavěná území ani pro zastavitelné plochy v kraji. Pro obce, které mají méně než 1 000 obyvatel a které prostorově nesouvisejí s jádrovým územím měst je v případě mateřských a základních škol vymezena časová vzdálenost 30 minut jízdy VHD, což přibližně odpovídá vzdálenosti 10 km (7,69 km po zredukování koeficientem) a 35 minut pro základní ambulantní zdravotní péči (přibližně 12 km; 9,23 km po redukci). Při zahrnutí časové dostupnosti jsou dostupná vybraná zařízení OV na celém území kraje s výjimkou severovýchodní části obce Dolní Morava v blízkosti vrcholu Králického Sněžníku.

Kultura

V Pardubickém kraji se pořádá velké množství různých kulturních akcí a na mnoha místech se dodržují různé tradice a zvyky. Jeden z nich – masopustní průvod na Hlinecku (v obcích Vortová, Studnice, Hamry a místní hlinecké části Blatno) – byl dokonce v roce 2010 zařazen na seznam nehmotného dědictví UNESCO. Mezi každoroční tradiční kulturní akce patří operní festival Smetanova Litomyšl, Festival smíchu Východočeského divadla v Pardubicích nebo přeloučská „Cena Františka Filipovského“ za dabing.

Nutné je podotknout, že oblast kultury byla v roce 2020 velmi poznamenaná celosvětovým rozšířením viru koronavirus SARS-CoV-2, které mělo za následek zrušení nebo omezení velkého množství kulturních, sportovních či jiných akcí.

Struktura kulturních zařízení v kraji byla v posledních letech relativně stabilní, ovšem v roce 2019 ubyla jedna veřejná knihovna a také počet registrovaných čtenářů a návštěvníků knihoven postupně klesá. Počet muzeí, galerií a památníků je již několik let beze změny. Během období 2016 – 2019 navštívilo nejvíce osob expozice a výstavy konané v muzeích, galeriích a památnících v roce 2017. V roce 2017 rovněž nejvíce osob navštívilo památkové objekty (454 tis.). Počet pořádaných kulturních akcí klesá, v roce 2019 dokonce poklesla v porovnání s předchozím rokem o 17,98 % na 187 akcí celkem. Rovněž došlo i výraznému poklesu počtu návštěvníků (o 17,8 %). Počet kin v kraji zůstal stejný jako v roce 2018 (54).

Tabulka č. 47 - Vybrané údaje o kultuře v Pardubickém kraji

	2016	2017	2018	2019
Veřejné knihovny	393	393	394	393
Registrovaní čtenáři (tis. osob)	70	68	67	66
Návštěvníci knihoven celkem (tis. osob)	2 434	2 335	1 592	1 586
Muzea, galerie a památníky v provozu celkem	33	33	33	33
Expozice	159	155	160	153
Návštěvníci expozic a výstav (tis. osob)	339	367	345	314
Evidované sbírkové předměty (tis.)	863	899	936	953
Památkové objekty zpřístupněné návštěvníkům za vstupné	13	16	15	12
Návštěvníci památkových objektů (tis. osob)	332	454	419	376
Pořádané kulturní akce celkem	335	268	228	187
- samostatné výstavy	14	20	14	18
- samostatné koncerty	37	38	37	42
- dramatická vystoupení	19	48	24	18
- kulturní akce při prohlídkách, noční prohlídky	183	79	72	61
- akce tradiční lidové kultury	32	25	11	-
Návštěvníci kulturních akcí (tis. osob)	176	175	236	194
Kina	40	48	54	54

Zdroj: ČSÚ, 2020

Východočeské divadlo Pardubice je jedinou profesionální scénou v kraji a patří k nejprestižnějším kulturním stánkům Pardubického kraje. V letech 2002-2003 divadlo prošlo několika nákladnými rekonstrukcemi jak interiéru, tak exteriéru historické budovy, které jí navrátily původní secesní krásu. Východočeské divadlo hraje v Městském divadle, na Malé scéně ve dvoře a v letních měsících pak využívá možnosti hraní v amfiteátru na vyhlídce hradu Kunětická hora. V České republice Východočeské divadlo Pardubice zaujímá v divácké návštěvnosti první příčku mezi jednosouborovými regionálními divadly – každoročně přivítá přes sto tisíc diváků (rok 2019 – 107 500 návštěvníků, 14. nejnavštěvovanější mezi všemi divadly).

Hudba je v Pardubickém kraji převážně spojována s pardubickou Komorní filharmonií Pardubice. Počet návštěvníků na koncertech v její režii v roce 2018 činil 32 682 (21 015 v roce 2017). Významnou tradici má operní festival Smetanova Litomyšl i hudební festivaly v Poličce (rodišti skladatele Bohuslava Martinů).

Na území Pardubického kraje se vyskytuje 789 lokalit I. kategorie území s archeologickými nálezy. Jejich nejvyšší koncentrace je na Chrudimsku, Litomyšlsku a Moravskotřebovsku. Jediná archeologická památková rezervace v kraji se nachází v obci České Lhotice, které leží západně od Nasavrk. Území s archeologickými nálezy II. kategorie je zastoupeno v kraji na 1 019 lokalitách. Plošně rozlehlejší lokality se nachází ve východní polovině kraje a na Holicku. Většina území kraje pak náleží do III. kategorie (IV. kategorie pouze v 17 lokalitách napříč krajem).

Válečným hrobem je místo, kde jsou pohřbeny ostatky osob, které zahynuly v důsledku aktivní účasti ve vojenské operaci nebo v důsledku válečného zajetí, anebo ostatky osob, které zahynuly v důsledku účasti v odboji nebo vojenské operaci v době války. Válečným hrobem může být hrob jednotlivce, hrob hromadný nebo osárium, včetně náhrobků a ostatního hrobového zařízení. Válečným hrobem je rovněž evidované místo s nevyzvednutými ostatky osob zemřelých v souvislosti s válečnou událostí, anebo jiný objekt, který je za válečný hrob považován v souladu s mezinárodní smlouvou, jíž je Česká republika vázána. Válečným hrobem je i pietní místo, kterým se rozumí pamětní deska, pomník, památník nebo obdobný

symbol připomínající válečné události a oběti, které zahynuly v důsledku aktivní účasti ve vojenské operaci nebo v důsledku válečného zajetí, anebo oběti osob, které zahynuly v důsledku účasti v odboji nebo vojenské operaci v době války. Dle Centrální evidence válečných hrobů se na území kraje nachází 966 lokalit s 1 422 válečnými hroby (z toho 814 pietních míst).

Dvě nejvýznamnější pietní území v kraji jsou Ležáky a Zámeček v Pardubičkách. Pietní území Ležáky se nachází v obci Miřetice. Bývalá kamenická osada Ležáky sloužila za druhé světové války jako úkryt parašutistů skupiny SILVER A s radiostanicí Libuše vyslané z Londýna. Dne 24. června 1942 do osady vtrhli němečtí nacisté. Všichni obyvatelé kromě dvou dětí byli zavražděni, osada vypálena a srovnána se zemí. Pietní území v Ležákách bylo v roce 1978 a opětovně roku 1995 vládou prohlášeno Národní kulturní památkou a od roku 2008 přešla rozhodnutím vlády správa území Ležáků pod Památník Lidice. Pietní území Zámeček v Pardubičkách po německé okupaci roku 1939 sloužilo jako vojenské sídlo. V roce 1942 zde bylo zastřeleno 194 osob. Pietně upravené místo hromadných poprav obyvatel Pardubic, Ležáků i z širšího okolí za heydrichiády spravuje od roku 2015 Československá obec legionářská. Pietní území Zámeček v Pardubičkách bylo v roce 1978 a opětovně roku 1999 vládou prohlášeno národní kulturní památkou.

Tabulka č. 48 – Válečné hroby a pietní místa v Pardubickém kraji

Válečné hroby s ostatky	Počet	Pietní místa	Počet
celkem	608	celkem	814
osárium	0	pietní místo - objekt	597
válečné hroby s ostatky - jednotlivý	477	pietní místo - deska	202
válečné hroby s ostatky - hromadný	116	pietní místo - hrobové zařízení	0
Evidované místo	15	pietní místo - ostatní	15

Zdroj: MO, 2020

Na území kraje se nachází 2 krematoria – v Pardubicích a v České Třebové. Obě jsou provozována společnostmi, jejichž vlastníky jsou samotná města. Více než třetina hřbitovů z celkového počtu 367 se nachází v okrese Ústí nad Orlicí, celkem 279 obcí má alespoň jeden hřbitov ve svém katastru (opět nejvíce v okrese Ústí nad Orlicí).

Tabulka č. 49 – Hřbitovy a krematoria

Území	Počet obcí se hřbitovem	Počet hřbitovů	Krematorium (počet pecí)
Pardubický kraj	279	367	2 (3)
Chrudim	63	89	0
Pardubice	57	71	1 (2)
Svitavy	69	83	0
Ústí nad Orlicí	90	124	1 (1)

Zdroj: KrÚ Pk, odbor rozvoje, 2020

Veřejná správa

Veřejná správa je správní činnost související s poskytováním veřejných služeb, řízením veřejných záležitostí na místní i centrální úrovni a zajišťováním záležitostí ve veřejném zájmu. Kromě této správní činnosti (např. vydávání správních aktů) bývají za veřejnou správu označovány též správní orgány, které ji vykonávají, tedy především úřady. V centralistickém pojetí státu byl nositelem veřejné správy pouze stát, v současné době je veřejná správa rozdělena na státní správu (ministerstva, státní úřady) a samosprávu (kraje, obce).

Mezi instituce, které vykonávají veřejnou správu přímo, patří ministerstva, ostatní ústřední správní orgány (např. Úřad vlády České republiky, Národní bezpečnostní úřad, …), územní správní úřady (např. finanční úřady), veřejné ozbrojené a neozbrojené sbory (Policie, HZS), orgány obcí, krajů a Hl. m. Prahy a městských částí a další instituce (vysoké školy, nadace, fondy). Institucemi, které ovlivňují výkon veřejné správy, jsou parlament, vláda, ústavní soud, obecné soudy a další (např. Nejvyšší kontrolní úřad, Veřejný ochránce lidský práv, Nejvyšší správní soud).

Právo na samosprávu územních samosprávných celků je zaručeno v čl. 8 Ústavy České republiky (Ústavní zákon č. 1/1993 Sb.) a v čl. 99 – 105 (Hlava sedmá). V České republice se vykonává samospráva na obecní (základní územní samosprávné celky) a krajské úrovni (vyšší územní samosprávné celky). Stát může zasahovat do výkonu samosprávy, pouze pokud to vyžaduje ochrana zákona, a v rozsahu určeném zákonem. V samostatné působnosti nemají obce ani kraje žádný nadřízený orgán, mají rovné postavení, ale musí respektovat zákony a právní předpisy. Územní samosprávné celky jsou veřejnoprávními korporacemi, které mohou mít vlastní majetek a hospodaří podle vlastního rozpočtu.

Krajská samospráva

Kraj jako vyšší územní samosprávný celek je samostatně spravován zastupitelstvem kraje, jehož členové jsou voleni tajným hlasováním na základě všeobecného, rovného a přímého volebního práva. Poslední volby do zastupitelstev krajů se konaly dne 2. 10. – 3. 10. 2020. Z celkem 877 okrsků se volilo 45 členů zastupitelstva kraje. Volební účast byla 40,87 % a bylo odevzdáno 166 090 platných hlasů. Nejvíce hlasů získalo hnutí ANO 2011, které získalo 11 mandátů, následovalo 3PK - Pro prosperující Pardubický kraj (8 mandátů), koalice ODS a TOP 09 (8 mandátů), Koalice pro Pardubický kraj (7), Česká pirátská strana (7) a STAROSTOVÉ A NEZÁVISLÍ (4). Po koaličním jednání skončilo vítězné hnutí ANO 2011 spolu s Českou pirátkou stranou v opozici a hejtmanem se opět stal JUDr. Martin Netolický, Ph.D.

Do samostatné působnosti (tj. samostatný výkon samosprávy) kraje patří záležitosti, které jsou v zájmu kraje a občanů kraje. Obecně závazné vyhlášky vydává zastupitelstvo kraje v mezích jeho samostatné působnosti a lze jimi ukládat povinnosti fyzickým a právnickým osobám, stanoví-li tak zákon. Nařízení kraje je právní předpis, který vydává rada kraje na základě a v mezích zákona v přenesené působnosti (výkon státní správy, kterou na ně stát v určitém rozsahu přenesl). Přehled platných právních předpisů Pardubického kraje je uveden na webových stránkách Pardubického kraje, v sekci Krajský úřad, Právní předpisy kraje. Úplné znění textu předpisů je pak umístěno na adrese www.vestniky.cz.

Zastupitelstvo Pardubického kraje je tvořeno 45 členy, neboť dle zákona č. 129/2000 Sb., zákon o krajích (krajské zřízení), patří Pardubický kraj do první kategorie podle počtu obyvatel (do 600 000 obyvatel). Mezi některé z pravomocí zastupitelstva patří například právo

předkládat návrhy zákonů Poslanecké sněmovně, koordinovat rozvoj územního obvodu, schvalovat strategie rozvoje územního obvodu kraje podle zvláštních zákonů, zajišťovat jejich realizaci a kontrolovat jejich plnění, volit zástupce kraje do regionálních rad regionů soudržnosti, schvalovat rozpočet kraje a zřizovat a rušit příspěvkové organizace a organizační složky kraje.

Dalšími orgány kraje jsou rada kraje, hejtman, krajský úřad a zvláštní orgány zřízené dle zvláštního zákona (např. povodňová komise, krizová komise,…). Rada Pardubického kraje je složená z 9 členů Zastupitelstva Pardubického kraje (z vládnoucí koalice). Rada kraje mimo jiné vydává nařízení kraje, uzavírá nájemní smlouvy, ukládá krajskému úřadu úkoly v oblasti samostatné působnosti a kontroluje jejich plnění. Členem rady je hejtman, který je volen zastupitelstvem. Hejtman zastupuje kraj navenek, podepisuje právní předpisy kraje, zřizuje zvláštní orgány, odpovídá za informování občanů o činnosti kraje a další.

Krajský úřad plní úkoly v samostatné působnosti uložené mu zákonem, zastupitelstvem kraje nebo radou kraje a napomáhá činnosti výborů a komisí. Dále vykonává zákonem stanovenou státní správu, tyto činnosti vykonává v tzv. přenesené působnosti. Výkon přenesené působnosti kraje podléhá dozoru státu. Dozor vykonávají věcně příslušná ministerstva a jiné věcně příslušné ústřední správní úřady. Krajský úřad se ze zákona člení na odbory a oddělení. Oborová působnost jednotlivých odborů částečně odráží působnost ministerstev, částečně je tato působnost určena vyčleněnou agendou přenesenou na krajský úřad, zřízení zbylých odborů vyplývá z konkrétních potřeb kraje jako právnické osoby. Krajský úřad tvoří ředitel a zaměstnanci kraje zařazení do krajského úřadu. V čele krajského úřadu stojí ředitel, který je zaměstnancem kraje a odpovídá za plnění úkolů svěřených krajskému úřadu v samostatné i přenesené působnosti. Do funkce ho jmenuje (resp. odvolává) hejtman s předchozím souhlasem ministra vnitra. V čele jednotlivých odborů a jejich oddělení stojí vedoucí. Vedoucí odborů jmenuje a odvolává na návrh ředitele rada kraje. Krajský úřad Pardubického kraje má sídlo v Pardubicích na Komenského náměstí 125 (budova A, budova B - nám. Republiky 12, budova C - Komenského nám. 120). Dle organizační struktury je Krajský úřad Pardubického kraje složen z 10 odborů, kanceláře hejtmana a kanceláře ředitele úřadu, které se dále člení na 40 oddělení. K tomu navíc jsou oddělení interního auditu a oddělení personálních věcí a vzdělávání, která spadají přímo pod ředitele úřadu.

Obecní samospráva

Obec je základním územním samosprávným společenstvím občanů, které tvoří územní celek, který je vymezen hranicí území obce. Obec je vždy součástí vyššího územního samosprávného celku. Obec je samostatně spravována zastupitelstvem obce, dalšími orgány obce jsou rada obce, starosta, obecní úřad a zvláštní orgány obce. Rada obce se volí pouze v obcích, kde je nad 15 zastupitelů. Město je samostatně spravováno zastupitelstvem města, dalšími orgány města jsou rada města, starosta, městský úřad a zvláštní orgány města, městys je samostatně spravován zastupitelstvem městyse a dalšími orgány městyse jsou rada městyse, starosta, úřad městyse a zvláštní orgány městyse. Orgánem obce, městyse, města, statutárního města, městského obvodu nebo městské části je též komise, jestliže jí byl svěřen výkon přenesené působnosti.

Do samostatné působnosti obce patří záležitosti, které jsou v zájmu obce a občanů obce, pokud nejsou zákonem svěřeny krajům nebo pokud nejde o přenesenou působnost orgánů obce nebo o působnost, která je zvláštním zákonem svěřena správním úřadům jako výkon státní správy, a dále záležitosti, které do samostatné působnosti obce svěří zákon. Obec v samostatné působnosti ve svém územním obvodu pečuje v souladu s místními předpokla-

dy a s místními zvyklostmi o vytváření podmínek pro rozvoj sociální péče a pro uspokojování potřeb svých občanů. Jde především o uspokojování potřeby bydlení, ochrany a rozvoje zdraví, dopravy a spojů, potřeby informací, výchovy a vzdělávání, celkového kulturního rozvoje a ochrany veřejného pořádku.

Přenesená působnost ve věcech, které stanoví zvláštní zákony, je v základním rozsahu svěřeném obci vykonávána orgány obce určenými zákonem nebo na základě zákona o obcích. Jiný rozsah přenesené působnosti mají pověřené obecní úřady a obecní úřady obcí s rozšířenou působností, kterým přísluší finanční příspěvek určený na úhradu nákladů spojených s výkonem státní správy.

Pardubický kraj je složen ze 451 obcí I. stupně. Z toho je 26 obcí II. stupně (obce s pověřeným obecním úřadem): Česká Třebová, Heřmanův Městec, Hlinsko, Holice, Choceň, Chrast, Chrudim, Chvaletice, Jablonné nad Orlicí, Jevíčko, Králíky, Lanškroun, Lázně Bohdaneč, Letohrad, Litomyšl, Moravská Třebová, Nasavrky, Pardubice, Polička, Přelouč, Skuteč, Svitavy, Třemošnice, Ústí nad Orlicí, Vysoké Mýto a Žamberk. 15 obcí je zároveň i obcí III. stupně (obec s rozšířenou působností): Česká Třebová, Hlinsko, Holice, Chrudim, Králíky, Lanškroun, Litomyšl, Moravská Třebová, Pardubice, Polička, Přelouč, Svitavy, Ústí nad Orlicí, Vysoké Mýto, Žamberk.

Poslední volby do zastupitelstev obcí proběhly 5. 10. – 6. 10. 2018. Celková volební účast byla v Pardubickém kraji 50,58 %. Dodatečné volby proběhly 26. 1. 2019 ve Vísce u Jevíčka (okr. Svitavy), nové volby proběhly 16. 3. 2019 v Borušově (okr. Svitavy), 30. 3. 2019 v Otradově (okr. Chrudim) a 14. 9. 2019 v obci Pravy (okr. Pardubice).

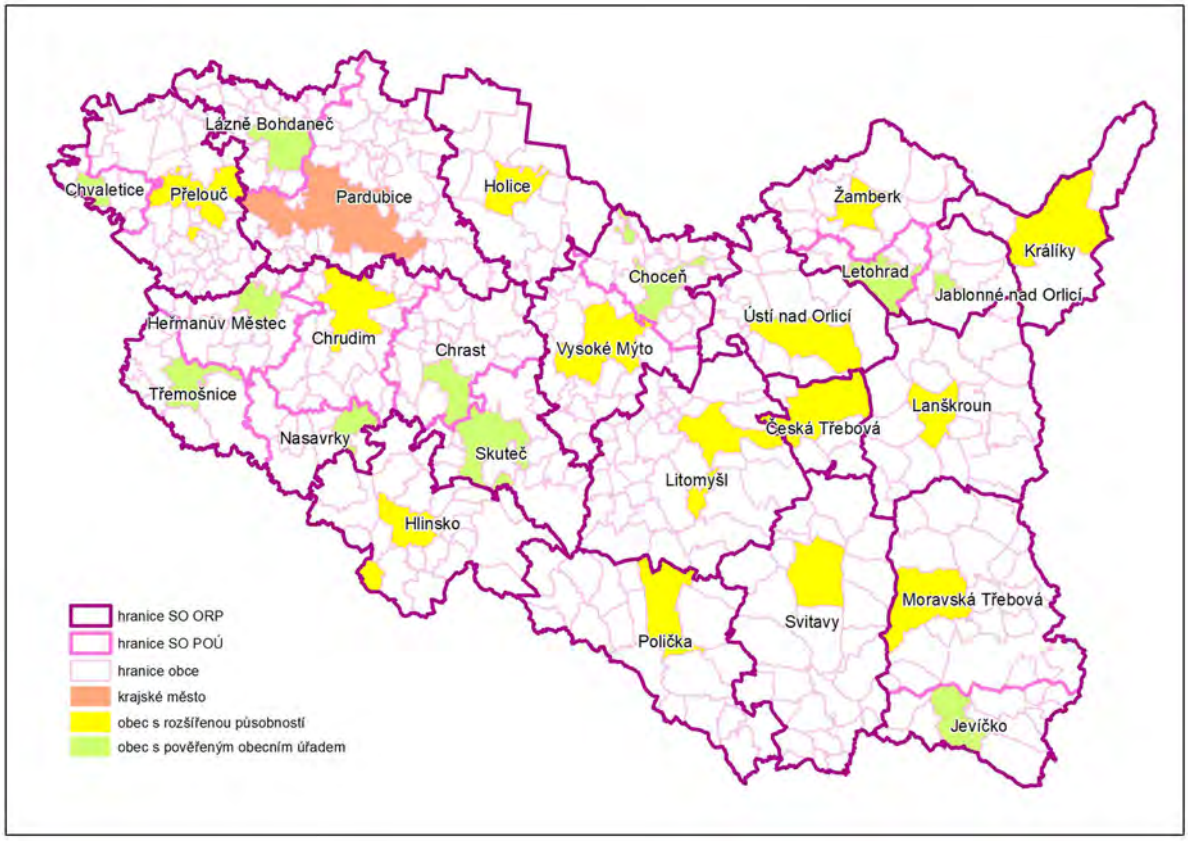

Obrázek č. 15 – Administrativní členění Pardubického kraje
Zdroj: KrÚ Pk, odbor rozvoje

VEŘEJNÁ PROSTRANSTVÍ

Veřejné prostranství je plocha vymezená urbanistickými prostředky, tedy především okolní zástavbou. Může být rovněž vymezena zelení (zejména stromy) nebo jinými prostorotvornými prvky a způsoby (vodní plochou, vodním tokem aj.). Takto vymezený prostor slouží k užívání veřejností a plní většinou více vzájemně souvisejících funkcí. Jedná se především o obsluhu území včetně obsluhy dopravní, nakupování a vyřizování nezbytných záležitostí, docházku domů a do zaměstnání, ale rovněž o samotný pobyt na veřejných prostranstvích, o rekreaci (například v parku) a v neposlední řadě též o společenská setkávání. Veřejná prostranství jsou odrazem života společnosti v dané době, její ekonomické prosperity, její kulturní úrovně a vztahu k hodnotám i vzájemné soudržnosti a sociálního cítění. I když se v průběhu let i staletí většinou jedná stále o stejný veřejný prostor, jeho způsob využití, vztahy a okolnosti se mění, a mění se i samotný vzhled veřejných prostranství a význam, který je jim přisuzován.

Podle ustanovení § 34 zákona č. 128/2000 Sb., o obcích (obecním zřízení), dále jen zákon o obcích, jsou veřejná prostranství všechna náměstí, ulice, tržiště, chodníky, veřejná zeleň, parky a další prostory přístupné každému bez omezení, tedy sloužící obecnému užívání, a to bez ohledu na vlastnictví k tomuto prostoru. Zákon o obcích ve své definici tedy jednotlivé druhy veřejných prostranství vyjmenovává, nicméně se jedná o výčet neúplný. Z výčtu podle zákona o obcích vyplývá, že se jedná o dvě poměrně rozdílné skupiny veřejných prostranství – skupinu, kterou tvoří náměstí, ulice, tržiště, chodníky (většinou převaha zpevněných ploch), a skupinu veřejné zeleně (převažující plochy zeleně). Dle vyhlášky č. 501/2006 Sb. (převzato i do metodiky Standardy dostupnosti veřejné infrastruktury) se vymezuje nejméně 1000 m^2 pro každé 2 ha zastavitelné plochy (do této výměry se nezapočítávají pozemní komunikace). Tato vyhláška dále stanovuje i nejmenší šířku veřejného prostranství, jehož součástí je pozemní komunikace zpřístupňující pozemek bytového nebo rodinného domu (12 m, respektive 8 m, při jednosměrném provozu lze tuto šířku snížit až na 10,5 m a 6,5 m u pozemku rodinného domu).

Veřejná prostranství se nacházejí v každé obci. Většina malých obcí má zřetelnou náves, města náměstí různých velikostí a významů. Veřejná prostranství jsou vedena buď samostatně, nebo jsou součástí jiných funkčních ploch (bydlení, rekreace, občanská vybavenost apod.). Řada obcí má svá prostranství upravená, se zelení, někde s parkovými úpravami a s mobiliářem. V poslední době je zřejmá snaha obcí a měst o zkvalitňování svých veřejných prostorů.

Příkladem veřejných prostranství s převahou zpevněných ploch jsou náměstí ve městech, např. v Pardubicích Pernštýnské náměstí a třída Míru, v Chrudimi Resselovo náměstí, náměstí Míru ve Svitavách a Mírové náměstí v Ústí nad Orlicí. Příkladem veřejných prostranství s převažující plochou zeleně jsou Klášterní zahrady v Litomyšli a v Chrudimi, park Na Špici v Pardubicích, Lázeňský park v Lázních Bohdaneč, Arboretum Růžový palouček v Újezdci (ORP Litomyšl) a Zámecký park v Žamberku, Slatiňanech nebo v Chocni.

Zdroje:

Aktuální data. Sdružení místních samospráv ČR. 2020

Aktuální údaje o kraji – časové řady. ČSÚ, 2020 [cit. 2020-11-25]. Dostupné z WWW: <https://www.czso.cz/csu/xe/casove_rady_regionalni>.

Evidence válečných hrobů. Ministerstvo obrany ČR, 2020 [cit. 2020-11-27]. Dostupné z WWW: <http://evidencevh.army.cz/evidence/hledani-hrobu-v-cr>.

Charakteristika Pardubického kraje. ČSÚ, 2019 cit. 2020-11-30]. Dostupné z WWW: <https://www.czso.cz/documents/10180/90826855/33009219chcz.pdf/41e6a57a-0e47-4d2a-99f9-cee6993bddb8?version=1.3>.

Krajský úřad. Krajský úřad Pardubického kraje, 2019 [cit. 2020-12-01]. Dostupné z WWW: <https://www.pardubickykraj.cz/krajsky-urad>.Nemocnice Pardubického kraje. NemPk, 2017 [cit. 2017-01-09]. Dostupné z WWW: <http://www.nempk.cz/>.

O divadle. Východočeské divadlo, [cit. 2020-11-27]. Dostupné z WWW: <https://www.vcd.cz/o-divadle>.

Občanské vybavení. ÚÚR. 2012 [cit. 2020-11-24]. Dostupné z WWW: <http://www.uur.cz/default.asp?ID=2571>.

Pietní území. Památník Ležáky. 2015 [cit. 2020-11-26]. Dostupné z WWW: <http://www.lezaky-memorial.cz/pamatnik/pietni-uzemi/>.

Poskytovatelé kulturních služeb. NIPOS, 2020 [cit. 2021-01-15]. Dostupné z WWW: <https://www.statistikakultury.cz/poskytovatele-kulturnich-sluzeb/>.

Program rozvoje Pardubického kraje. GaREP s.r.o., 2011 [cit. 2020-11-26]. Dostupné z WWW: <http://www.pardubickykraj.cz/rozvoj-kraje>.

Standardy dostupnosti veřejné infrastruktury. Maier, K., Šindlerová, V., Vorel J., Jetel, V., Peltan, T., 2016 (revize březen 2020) [cit. 2020-12-01]. Dostupné z WWW: <https://www.mmr.cz/cs/ministerstvo/stavebni-pravo/stanoviska-a-metodiky/stanoviska-odboru-uzemniho-planovani-mmr/9-ostatni-stanoviska-a-metodiky/standardy-dostupnosti-verejne-infrastruktury>.

Statistická ročenka České republiky 2019. ČSÚ, 2019 [cit. 2020-11-23]. Dostupné z WWW: <https://www.czso.cz/csu/czso/statisticka-rocenka-pardubickeho-kraje-2019 >.

Strategie rozvoje Pardubického kraje 2021-2027. GaREP s.r.o., KrÚ Pk, odbor rozvoje, pracovní verze 2020 [cit. 2021-01-15].

Univerzita v číslech. Univerzita Pardubice, 2020 [cit. 2020-11-23]. Dostupné z WWW: <https://www.upce.cz/univerzita/univ-cisla.html>.

Ústavní zákon č. 1/1993 Sb., Ústava České republiky

Veřejná databáze. ČSÚ. 2020 [cit. 2020-11-23]. Dostupné z WWW: <https://vdb.czso.cz/vdbvo2/faces/cs/index.jsf?page=home>.

Veřejná prostranství. ÚÚR. 2019 [cit. 2020-11-24]. Dostupné z WWW: <http://www.uur.cz/default.asp?ID=2571>.

Volby do zastupitelstev obcí. ČSÚ, 2020 [cit. 2020-12-02]. Dostupné z WWW: <https://volby.cz/pls/kv2018/kvs?xjazyk=CZ>.

Vyhláška č. 501/2006 Sb., Vyhláška o obecných požadavcích na využívání území.

Výsledky voleb do zastupitelstev krajů. ČSÚ, 2020 [cit. 2020-12-01]. Dostupné z WWW: <https://volby.cz/pls/kz2020/kz?xjazyk=CZ>.

Zákon č. 122/2004 Sb., zákon o válečných hrobech a pietních místech a o změně zákona č. 256/2001 Sb., o pohřebnictví a o změně některých zákonů, ve znění pozdějších předpisů.

Zákon č. 128/2000 Sb., zákon o obcích (obecní zřízení).

Zákon č. 129/2000 Sb., zákon o krajích (krajské zřízení).

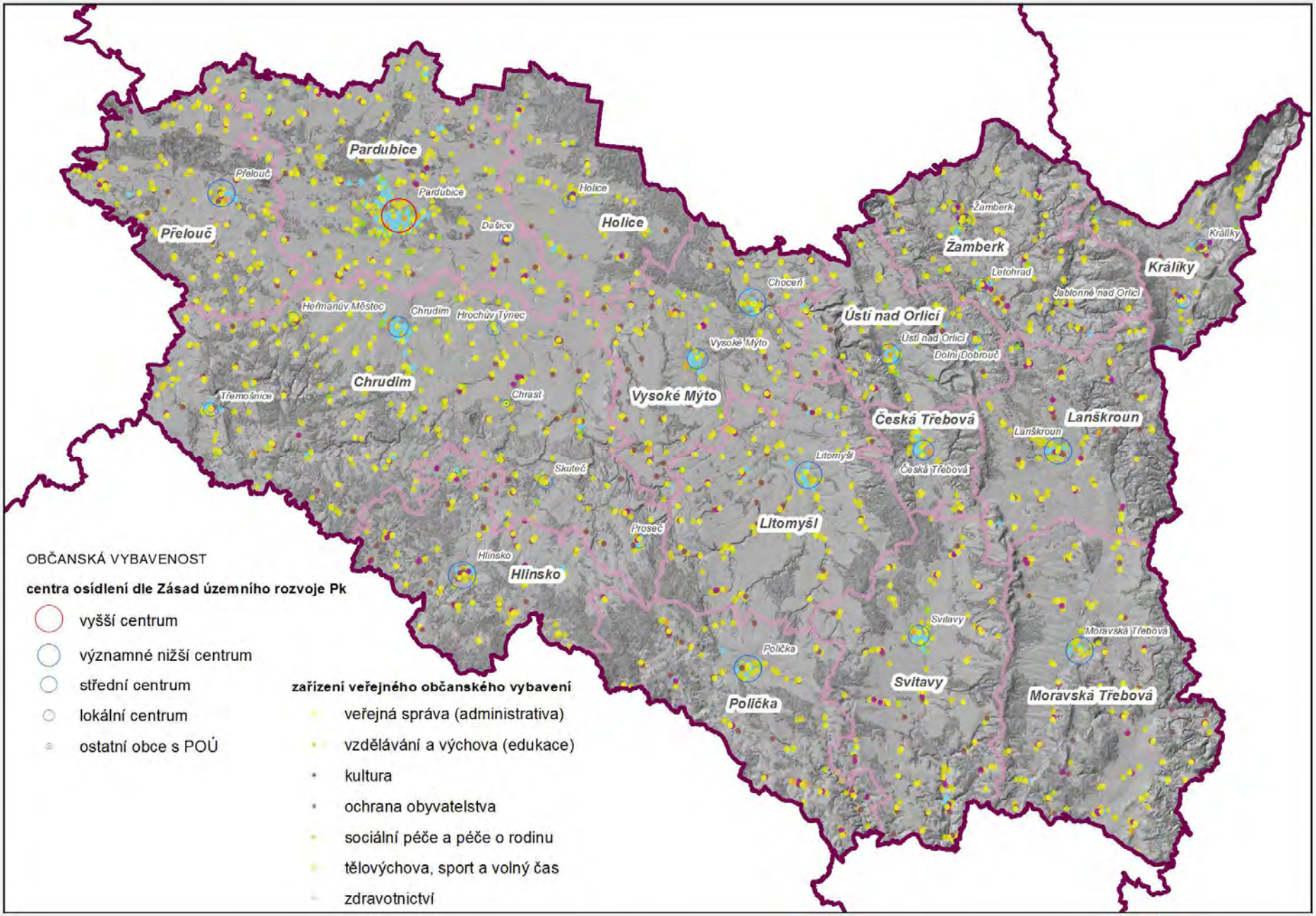
Pardubice
Přelouč
Holice
Žamberk
Králíky
Ústí nad Orlicí
Chrudim
Vysoké Mýto
Česká Třebová
Lanškroun
Litomyšl
Hlinsko
Svitavy
Polička
Moravská Třebová
Přelouč
Pardubice
Holice
Dašice
Žamberk
Letohrad
Králíky
Jablonné nad Orlicí
Choceň
Ústí nad Orlicí
Dolní Dobrouč
Heřmanův Městec
Chrudim
Hrochův Týnec
Vysoké Mýto
Třemošnice
Chrast
Česká Třebová
Lanškroun
Litomyšl
Skuteč
Proseč
Hlinsko
Svitavy
Polička
Moravská Třebová
OBČANSKÁ VYBAVENOST
centra osídlení dle Zásad územního rozvoje Pk
vyšší centrum
významné nižší centrum
střední centrum
lokální centrum
ostatní obce s POÚ
zařízení veřejného občanského vybavení
veřejná správa (administrativa)
vzdělávání a výchova (edukace)
kultura
ochrana obyvatelstva
sociální péče a péče o rodinu
tělovýchova, sport a volný čas
zdravotnictví

10. DOPRAVNÍ A TECHNICKÁ INFRASTRUKTURA VČETNĚ JEJICH DOSTUPNOSTI

DOPRAVNÍ INFRASTRUKTURA

Dopravní poloha Pardubického kraje

Pardubický kraj leží na pomezí Čech a Moravy, krajské město Pardubice je od Prahy vzdáleno vzdušnou čarou 98 km. Výhodou Pardubického kraje a příslibem pro další rozvoj je jeho dopravní poloha v rámci republiky. Leží na evropském železničním koridoru spojujícím Berlín s Vídní a buduje se napojení na evropskou dálniční síť. V Pardubickém kraji chybí téměř úplně dálnice první a druhé třídy (pouze 13 km). Severozápadní částí Pardubického kraje prochází dálnice I. třídy D11, na kterou se napojuje krátký úsek dálnice II. třídy D35 (4 km). Mezinárodní letiště v Pardubicích je jedním z pěti páteřních letišť ČR.

Dopravní dostupnost z obcí do krajského města je jedním z důležitých ukazatelů pro posouzení periferiality obcí. Město Pardubice se nachází v severozápadní části kraje, tudíž časová dopravní dostupnost individuální automobilovou dopravou není v kraji rovnoměrná. Dostupnost do 15 minut do Pardubic mají díky důležitým dopravním tahům (především silnic I/2, I/17, I/36 a I/37) nejen obce v nejbližším okolí krajského města, ale i některé obce a města z ORP Chrudim a Přelouč. Do 30 minut pomocí automobilu se do krajského města dostanou obyvatelé ze všech zbylých obcí okresu Pardubice s výjimkou Horního Jelení (ORP Holice) a Hlavečníku (ORP Přelouč), většiny obcí ORP Chrudim a díky silnicím I/35 a I/37 i několika obcí na Hlinecku a Vysokomýtsku. Východní polovina kraje má časovou dostupnost do Pardubic větší než 45 minut. Některé obce ležící na hranicích s Olomouckým krajem mají dostupnost individuální automobilovou dopravou v rozmezí 90-130 minut. Jedná se o Červenou Vodu a Dolní Moravu z ORP Králíky, Strážnou z ORP Lanškroun a z ORP Moravská Třebová Biskupice, Březinky, Hartinkov, Jaroměřice, Víska u Jevíčka, Vranová Lhota, Vrážné a Vysoká.

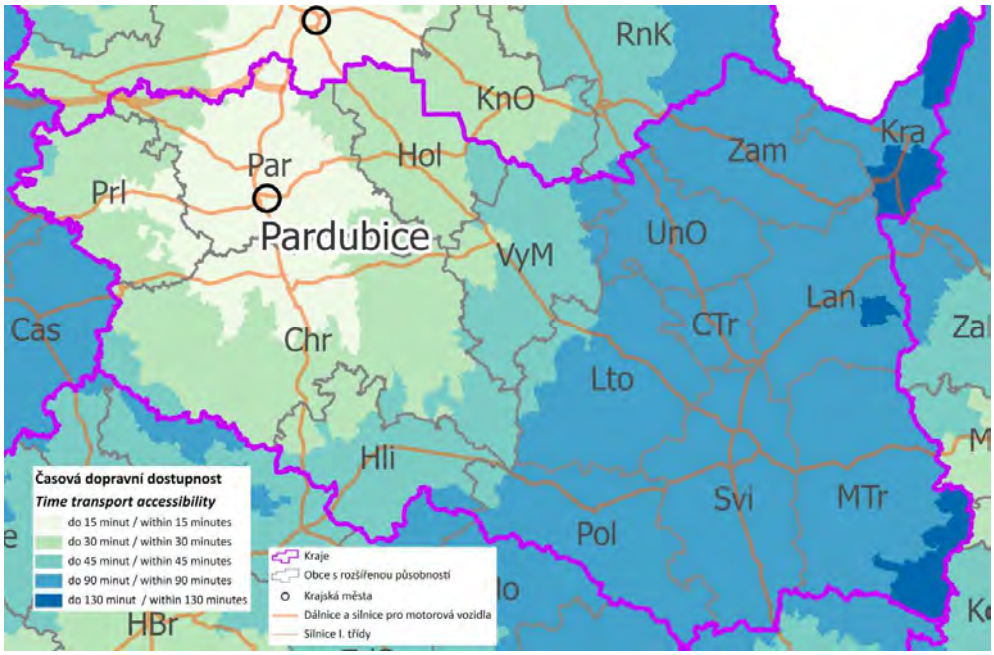

Obrázek č. 16 – Dopravní dostupnost z obcí do krajských center individuální automobilovou dopravou v roce 2020 (výřez)
Zdroj: Atlas rozvoje venkova, 2021

Silniční doprava

Nejvýznamnější tranzitní proud prochází územím kraje po silnici č. I/35 ve směru jihovýchod – severozápad, přes Moravskou Třebovou, Svitavy, Litomyšl, Vysoké Mýto a Holice směrem ke Hradci Králové. Důležitá je také silnice č. I/37, směřující od severu přes Pardubice a Chrudim ke Ždírci nad Doubravou. V Chrudimi se kříží se silnicí č. I/17 ve směru Čáslav – Heřmanův Městec – Hrochův Týnec – Zámrsk. Délka dálnice D11 (Hradec Králové – Pardubice) ke hranici s Královéhradeckým krajem činí 9 km na území kraje.

Současný stav silniční sítě Pardubického kraje není uspokojivý pro zajištění stávajících přepravních potřeb. Rozvoj dopravního systému zaostává za celkovým rozvojem území nedostatečnou nabídkou po stránce kapacity, technické kvality a rychlosti, a to především chybějícím dokončením dálnice D35 (Hradec Králové – Mohelnice), která je v současné době ve fázi realizace a přípravy. Byl dokončen úsek od dálnice D11 (MÚK Sedlice) po silnici I/37 (MÚK Opatovice nad Labem) dlouhý 4,2 km. Slavnostní zahájení stavby navazujícího úseku Opatovice nad Labem – Časy se uskutečnilo dne 14. 3. 2019 a předpokládaný termín dokončení stavby je v prosinci roku 2021. Stavba úseku Časy – Ostrov byla zahájena v prosinci roku 2018 a očekává se její uvedení do provozu v srpnu 2022. Předpokládaná realizace dalších 7 úseků, které se nachází v Pardubickém kraji, je plánovaná mezi lety 2022 – 2028. Bylo zajištěno lepší napojení krajského města na D11 realizací čtyřproudové silnice I/37 mezi Pardubicemi a MÚK Opatovice nad Labem a také zlepšeno dopravní spojení mezi Pardubicemi a Hradcem Králové.

Základní komunikační systém silnic I. třídy je doplněn poměrně hustou sítí silnic II. třídy, které mají především význam pro zpřístupnění ostatních sídel neležících na hlavních trasách a jejich připojení na vyšší komunikační systém. Tyto silnice zabezpečují především potřeby dopravy regionální charakteru, a z toho vyplývají jejich současné dopravní závady či omezení.

Přehled silniční sítě

Dálnice D11 (Praha – Hradec Králové – Trutnov – Polsko)
Dálnice D35 (Sedlice – Opatovice)

Významné silnice I. třídy

Silnice I/2 (Kutná Hora – Pardubice)
Silnice I/11 (Hradec Králové – Žamberk – Šumperk)
Silnice I/14 (Náchod – Vamberk – Ústí nad Orlicí – Česká Třebová)
Silnice I/17 (Čáslav – Chrudim – Zámrsk I/35)
Silnice I/34 (Havlíčkův Brod – Hlinsko – Svitavy)
Silnice I/35 (Hradec Králové – Litomyšl – Moravská Třebová – Mohelnice)
Silnice I/36 (Chlumec nad Cidlinou – Pardubice – Holice)
Silnice I/37 (Ždírec nad Doubravou – Chrudim – Pardubice – Hradec Králové)
Silnice I/43 (Brno – Svitavy – Lanškroun – Králíky – Polsko)

Díky administrativnímu rozšíření dálniční sítě o 434 km bývalých rychlostních silnic se od ledna 2016 dálnice nacházejí ve všech krajích Česka. Nejvýrazněji se jejich síť rozrostla ve Středočeském a Olomouckém kraji, v ostatních krajích se rozšíření pohybovalo v rozmezí 4 až 40 km. Pouze v Plzeňském, Královéhradeckém kraji a Kraji Vysočina se délka dálnic oproti předchozímu roku nezměnila.

Hustota silniční sítě v Pardubickém kraji k 1. 1. 2020 svou hodnotou 79,45 km na 100 km^2 rozlohy území převyšuje průměr České republiky (70,71 km/100 km^2) a je druhá nejvyšší po Středočeském kraji (88,15 km/100 km^2). Nejhustší silniční síť v kraji vykazuje okres Chrudim (100,12 km/100 km^2), nejméně hustá síť silnic je v okrese Svitavy (66,56 km/100 km^2).

K 1. 1. 2020 bylo v Pardubickém kraji v provozu celkem 13 km dálnic, z toho 4 km z nich tvořila dálnice II. třídy D35, a 459 km silnic I. třídy. Největší délka silnic I. třídy je v okresech Ústí nad Orlicí a Pardubice, naopak nejméně se jich vyskytuje v okrese Chrudim.

Délka silnic II. třídy v kraji je 913 km, nejvíce je jich k dispozici v okrese Ústí nad Orlicí. V Pardubickém kraji je 4. nejhustší síť silnic II. třídy (20,19 km/100 km^2) po kraji Vysočina (23,93 km/100 km^2), Středočeském (21,82) a Jihomoravském kraji (20,42). Průměrná hustota silnic II. třídy je v ČR 18,49 km/100 km^2. Síť silnic II. třídy je nejméně hustá v Hlavním městě Praze (6,02 km/100 km^2) a Zlínském kraji (12,9 km/100 km^2).

Délka silnic III. třídy je 2 206 km a největší část se nachází v okrese Chrudim (654 km). Hustota silnic III. tř. je v kraji 5. nejhustší v mezikrajském srovnání, tzn. 48,81 km/100 km^2 (nejhustší je v kraji Středočeském, a to 57,04; naopak v Hlavním městě Praze se vůbec nevyskytuje). Také tento údaj je v porovnání s celorepublikovým průměrem (43,21 km/100 km^2) nadprůměrný.

Tabulka č. 50 - Délka železnic, dálnic, silnic a splavných vodních cest podle krajů k 31. 12. 2019 (v km)

ČR, kraje	Provozní délka železničních tratí	Délka silnic a dálnic	v tom							Délka splavných vodních cest pro pravidelnou dopravu
			dálnice			silnice				
			celkem	v tom		celkem	v tom			
				I. třídy	II. třídy		I. třídy	II. třídy	III. třídy	
Česká republika	9 562	55 768	1 276	834	442	54 492	5 826	14 585	34 081	720
Hl. m. Praha	244	84	44	11	34	40	10	30	-	32
Středočeský	1 287	9 633	351	194	157	9 282	663	2 385	6 234	237
Jihočeský	977	6 156	74	67	7	6 081	648	1 627	3 807	145
Plzeňský	703	5 126	109	109	-	5 017	415	1 494	3 108	17
Karlovarský	491	2 058	37	-	37	2 021	183	473	1 364	-
Ústecký	1 026	4 229	95	69	26	4 134	490	897	2 747	99
Liberecký	550	2 417	5	-	5	2 413	348	483	1 581	8
Královéhradecký	715	3 742	21	21	-	3 721	439	894	2 388	25
Pardubický	**540**	**3 590**	**13**	**9**	**4**	**3 577**	**459**	**913**	**2 206**	**52**
Vysočina	624	5 070	92	92	-	4 978	428	1 626	2 923	16
Jihomoravský	783	4 446	160	134	26	4 286	428	1 467	2 390	45
Olomoucký	598	3 599	140	50	90	3 460	351	937	2 172	2
Zlínský	359	2 137	33	17	16	2 104	334	511	1 259	36
Moravskoslezský	663	3 480	100	60	40	3 380	630	847	1 902	6

Zdroj: ČSÚ, 2020

Tabulka č. 51 - Délka silnic a dálnic v okresech Pardubického kraje k 1. 1. 2020 (v km)

Kraj, okresy	Délka silnic a dálnic	Dálnice celkem	v tom		Silnice celkem	v tom		
			I. třídy	II. třídy		I. třídy	II. třídy	III. třídy
Pardubický kraj	**3 590**	**13**	**9**	**4**	**3 577**	**459**	**913**	**2 206**
Chrudim	994	-	-	-	994	93	247	654
Pardubice	784	13	9	4	771	124	138	508
Svitavy	918	-	-	-	918	114	258	545
Ústí nad Orlicí	894	-	-	-	894	127	269	498

Zdroj: ČSÚ, 2020

Silniční dopravní koridory

Pardubickému kraji chybí přímé kapacitní napojení na sousední regiony, resp. na evropskou dopravní síť z důvodu neexistence dálniční sítě, s výjimkou 13 km při hranicích s krajem Královéhradeckým. Hlavním předpokladem pro napojení kraje na evropskou a celorepublikovou dopravní síť je realizace dálnice ve vymezeném dopravním koridoru republikového významu D35 z Opatovic nad Labem po hranice s Olomouckým krajem (dle pracovní verze návrhu Aktualizace č. 4 PÚR ČR označená jako SD7), tento koridor má i význam nadnárodní, neboť umožňuje spojení od Mnichova přes Prahu na polské regiony Katovic a Krakova a na severní Slovensko (Žilina, Tatry). Realizace kapacitní silnice S43 od Dětřichova po Jevíčko s napojením na Jihomoravský kraj (dle pracovní verze návrhu Aktualizace č. 4 PÚR ČR označená jako SD20) by měla umožnit kapacitní spojení Pardubického kraje směrem do Brna a dále do Bratislavy a Vídně.

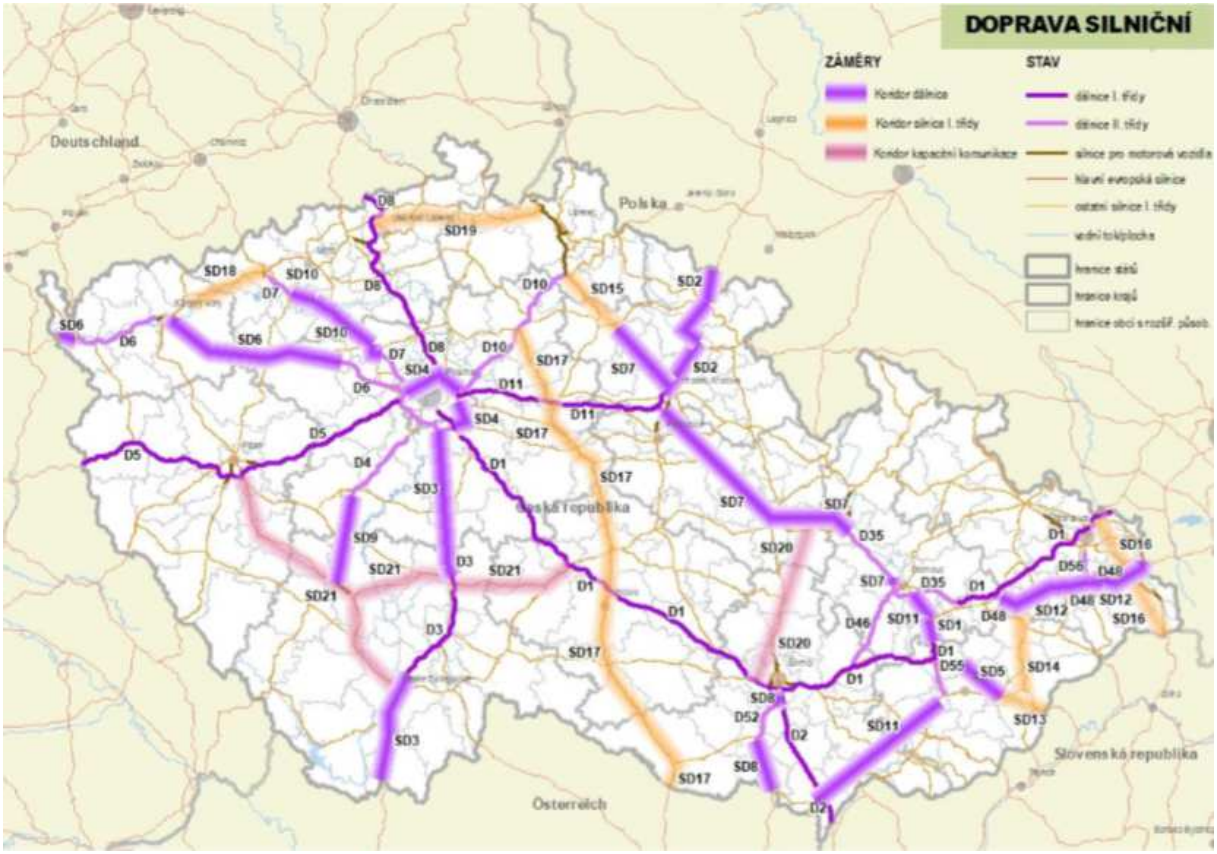

Obrázek č. 17 – Koridory silniční dopravy

Zdroj: Návrh Aktualizace č. 4 Politiky územního rozvoje České republiky (pracovní verze), 2020

Železniční doprava

Územím kraje prochází 540 km železničních tratí, přičemž k nejvýznamnějším železničním uzlům patří města Pardubice a Česká Třebová, která tvoří součást mezinárodní železniční magistrály Berlín – Praha – Brno – Vídeň. Na hlavní koridor jsou v Pardubicích napojeny celostátně významné trati ve směru na Liberec přes Hradec Králové a přes Chrudim a Hlinsko na Havlíčkův Brod.

V mezikrajském srovnání dosáhla hustota železniční sítě v Pardubickém kraji v roce 2019 7. místo s 11,94 km/100 km^2 (průměr ČR činí 12,12 km/100 km^2). Nejvíce železnic v přepočtu na 100 km^2 nalezneme v Hlavním městě Praze (49,12 km/100 km^2), nejméně naopak v kraji Zlínském (9,06 km/100 km^2).

Tratě mezinárodního a celostátního významu

č. 010 Praha – Pardubice – Česká Třebová
č. 260 Česká Třebová – Svitavy – Brno
č. 270 Česká Třebová – Zábřeh – Olomouc – Přerov

Ostatní tratě celostátního významu

č. 020 Velký Osek – Hradec Králové – Letohrad
č. 021 Letohrad – Týniště nad Orlicí
č. 024 Ústí nad Orlicí – Letohrad – Lichkov – Hanušovice
č. 031 Hradec Králové – Pardubice
č. 238 Rosice nad Labem – Chrudim – Hlinsko – Havlíčkův Brod
č. 830 Lichkov – Miedzylesie (Polsko)

Tratě regionálního významu

č. 015 Přelouč – Heřmanův Městec
č. 016 Chrudim, město – Moravany – Holice
č. 017 Třebovice – Moravská Třebová
č. 018 Choceň – Vysoké Mýto – Litomyšl
č. 019 Třebovice – Lanškroun
č. 024 Ústí nad Orlicí – Lichkov – Moravský Karlov
č. 025 Dolní Lipka – Štíty
č. 236 Čáslav – Třemošnice
č. 261 Žďárec u Skutče – Svitavy

Železniční dopravní koridory

Předpokládaný rozvoj železniční dopravy je nutno rozdělit do jednotlivých kategorií dle jejich předpokládaného významu. Pro zařazení těchto tratí do jednotlivých kategorií a stanovení jejich (především rychlostních) parametrů je nutno vycházet z evropských dohod AGC[7] a AGTC[8] o železničních magistrálách. Prioritním záměrem střednědobého časového horizontu je modernizace hlavních železničních koridorů, modernizace ostatních tratí celostátního významu a uvedení regionálních tratí do normového stavu, případně modernizace a výstavba tratí na technické parametry shodné s navazujícími parametry států EU.

---

[7] *Evropská dohoda o mezinárodních železničních magistrálách*

[8] *Evropská dohoda o nejdůležitějších trasách mezinárodní kombinované dopravy a souvisejících objektech*

Z připravované aktualizace politiky územního rozvoje vyplývají pro Pardubický kraj úkoly pro územní plánování – na základě vybraných variant Ministerstvem dopravy vymezit územní rezervu, případně vymezit koridor pro vysokorychlostní železniční dopravu pro RS5 úsek Praha–Hradec Králové–hranice ČR/Polsko (–Wrocław) (označení v PÚR ČR – ŽD8). Dále jsou vymezeny koridory konvenční železniční dopravy ŽD14 (trať č. 031 úsek Pardubice–Hradec Králové), ŽD18 (trať č. 010 úsek Choceň – Ústí nad Orlicí), ŽD21 (trať č. 260 úsek Česká Třebová – Brno) a ŽD22 (trať č. 020 úsek Velký Osek – Hradec Králové – Choceň).

Obrázek č. 18 – Koridory železniční dopravy
Zdroj: Návrh Aktualizace č. 4 Politiky územního rozvoje České republiky (pracovní verze), 2020

Vodní doprava

Splavnění Labské vodní cesty v Pardubickém kraji je chráněno v koridoru hranice SRN - Pardubice s koncovým přístavem Chvaletice s navrženým splavněním do Pardubic (přístav) s plavebním stupněm Přelouč II. V PÚR je tento koridor vymezen jako VD1 (Labe: Pardubice – hranice ČR/Německo (– Dresden)). Vodní doprava na řece Labi je zahrnuta do transevropské sítě vodních cest kategorie E (magistrála E20 Severní moře – Hamburk – Ústí nad Labem – Mělník – Pardubice) dle AGN[9]. V Pardubickém kraji bylo k 31. 12. 2020 52,2 km splavných vodních cest pro pravidelnou dopravu. Koridor Labské větve průplavního spojení Dunaj-Odra-Labe (D-O-L, dle PÚR ČR VD3) je sledován v územně plánovací dokumentaci kraje jako územní rezerva RV01. K zajímavým turistickým sezónním atrakcím patří říční osobní doprava na trase Kunětice – Pardubice – Srnojedy.

[9] Evropská dohoda o hlavních vnitrozemských vodních cestách mezinárodního významu

Letecká doprava

Na území Pardubického kraje je situována řada letišť, z nichž nejvýznamnější je veřejné mezinárodní letiště s vojenským a civilním provozem Pardubice s parametry a infrastrukturou odpovídající požadavkům mezinárodního provozu. Pardubické letiště je jedním z pěti páteřních letišť ČR. Letiště je využíváno zejména pro charterové lety. Stavba nové odbavovací haly pro pardubické letiště začala těsně před zahájením letní sezony 2016. Nový letištní terminál civilní části pardubického letiště (Terminál Jana Kašpara) byl slavnostně otevřen 15. 1. 2018. K dalším vnitrostátním letištím kraje, které mají převážně sportovní a zájmový charakter, patří například letiště ve Vysokém Mýtě, Chrudimi či v Moravské Třebové.

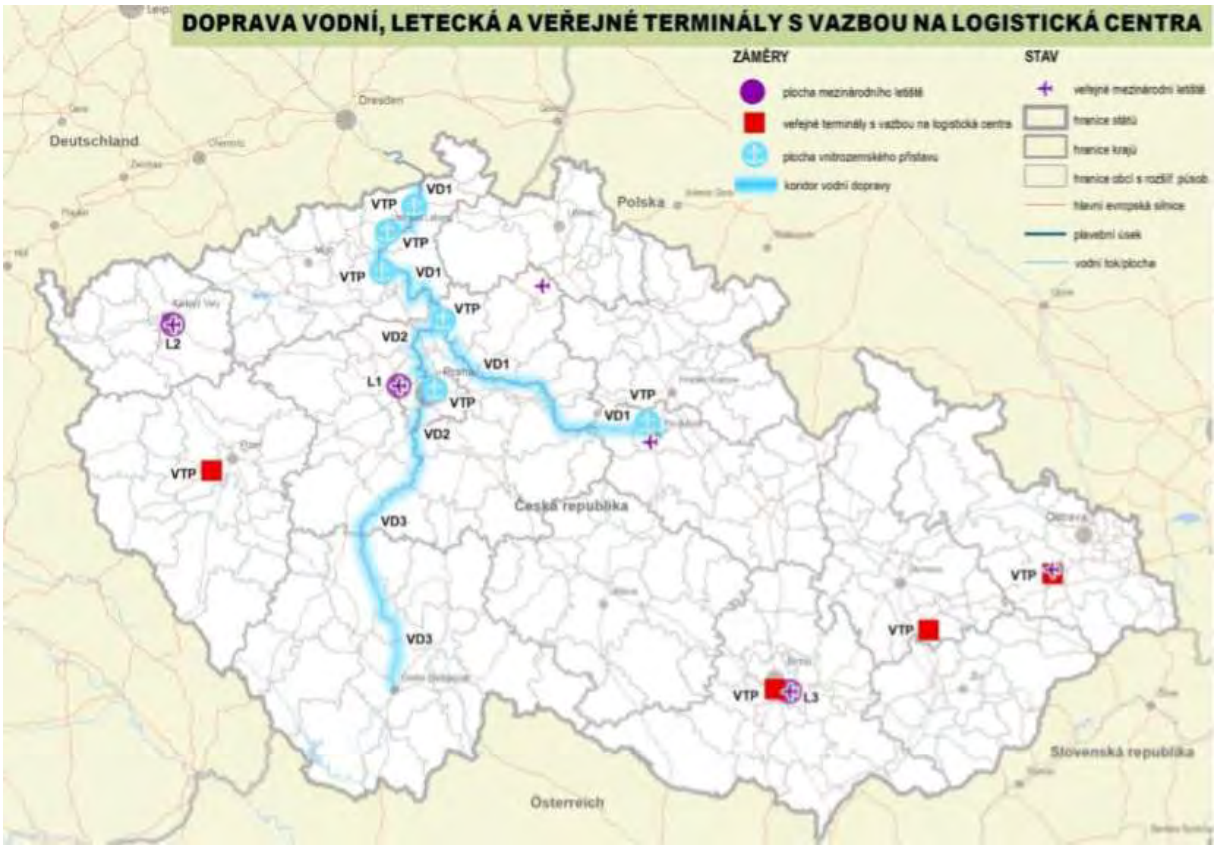

Obrázek č. 19 – Koridory vodní a letecké dopravy
Zdroj: Návrh Aktualizace č. 4 Politiky územního rozvoje České republiky (pracovní verze), 2020

Tabulka č. 52 – Seznam veřejných letišť v Pardubickém kraji

Název letiště	Kód letiště	Charakter	Veřejnost letiště
Chrudim	LKCR	Civilní	veřejné pro vnitrostátní provoz
Moravská Třebová	LKMK	Civilní	veřejné pro vnitrostátní provoz
Pardubice	LKPD	Se smíšeným vojenským a civilním provozem	veřejné pro vnitrostátní i mezinárodní provoz
Podhořany	LKPN	Civilní	veřejné pro vnitrostátní provoz
Polička	LKPA	Civilní	veřejné pro vnitrostátní provoz
Skuteč	LKSK	Civilní	veřejné pro vnitrostátní provoz
Ústí nad Orlicí	LKUO	Civilní	veřejné pro vnitrostátní provoz
Vysoké Mýto	LKVM	Civilní	veřejné pro vnitrostátní provoz
Žamberk	LKZM	Civilní	veřejné pro vnitrostátní provoz

Název letiště	Kód letiště	Charakter	Veřejnost letiště
Česká Třebová	LK09	Civilní	neveřejné
Choceň	LKCO	Civilní	neveřejné
Jehnědí	LK17	Civilní	neveřejné
Kunětice	LK22	Civilní	neveřejné
Škudly	LK80	Civilní	neveřejné

Zdroj: Aerokluby v Pardubickém kraji, Úřad pro civilní letectví, 2017

Kromě toho jsou na území Pardubického kraje i neveřejná letiště (5) a neveřejná vnitrostátní vrtulníková letiště (heliporty) pro leteckou záchrannou službu (v Pardubicích, Chrudimi a ve Svitavách).

Veřejné logistické centrum

Veřejné logistické centrum (VLC) je vymezeno v ZÚR Pk a v územních plánech města Pardubic a obce Srnojedy. Předpokládané využití lokality bude jako kontejnerový terminál, veřejný přístav, logistické služby spojené se skladováním a distribucí zboží, obchodní činnost, lehká a střední průmyslová výroba bez negativních vlivů na okolí.

Dopravně bude VLC dostupné napojením na silniční síť dálnice D11 s využitím silnice I/37 ve směru Hradec Králové. Napojení VLC na železniční síť bude realizováno spojovací vlečkovou kolejí do železniční stanice Rosice nad Labem na železniční trati Pardubice – Hradec Králové, která je součástí železniční sítě celostátního významu. Součástí VLC bude i veřejný přístav Pardubice umístěný na levém břehu Labe. V současné době však splavný úsek labské vodní cesty končí v přístavu Chvaletice a přímé napojení VLC na vodní dopravu tak není do doby výstavby nového plavebního stupně Přelouč II možné. Mezinárodní letiště Pardubice je umístěno jižně od VLC ve vzdálenosti cca 2,6 km.

Hraniční přechody

Podle sdělení č. 298/2019 Sb., sdělení Ministerstva vnitra ze dne 21. října 2019 o vyhlášení seznamu hraničních přechodů a seznamů přeshraničních propojení je na území Pardubického kraje vyhlášeno 5 hraničních přechodů s Polskou republikou.

Tabulka č. 53 - Hraniční přechody na území Pardubického kraje

Název	Typ
Dolní Lipka - Boboszów	silniční
Horní Morava - Jodlów	turistický
Králický Sněžník - Sniežnik	turistický
Lichkov - Miedzylesie	železniční
Mladkov (Petrovičky) – Kamienczyk	turistický

Zdroj: Ministerstvo vnitra, 2019

Dostupnost dopravní a technické infrastruktury

Dle metodiky Standardy dostupnosti veřejné infrastruktury jsou stanoveny standardy dostupnosti nejen pro občanské vybavení a veřejná prostranství, ale také pro vybranou dopravní infrastrukturu a technickou infrastrukturu.

Pro fyzickou a časovou dostupnost standard uvažuje výchozí a cílové body dostupnosti (například pro dostupnost parkovišť P+R jsou výchozími body dostupnosti parkovací stání na parkovišti a cílovými body dostupnosti nástupiště hromadné dopravy). Stanovené standardy dostupnosti vybrané dopravní infrastruktury jsou pro měřítko krajské dokumentace příliš po-

drobné nejen určenou fyzickou vzdáleností (10 – 700 m), ale i samotnými druhy a typy sledované infrastruktury (např. odstavná parkování pro osobní automobily, parkování jízdních kol nebo zastávky hromadné dopravy). Sídelně strukturální dostupností, která je vhodnější pro sledování v nadmístním měřítku, jsou sledovány některé typy technické infrastruktury – napojení na veřejný vodovod a veřejnou kanalizaci (řešeno v kapitole Zásobování vodou) a pro menší obce i zařízení pro nakládání s tuhými komunálními odpady.

TECHNICKÁ INFRASTRUKTURA

Elektroenergetika

Oblast Pardubického kraje je zásobována rozvodným systémem ZVN, VVN a VN. V území se nachází dva významné zdroje elektrické energie orientované na spalování hnědého uhlí. Jedná se o Elektrárny Opatovice a.s. s instalovaným elektrickým výkonem 363 MW (tepelný výkon 698 MW) a Elektrárna Chvaletice a.s. s instalovaným výkonem 820 MW. Tyto elektrárny se dohromady podílely v roce 2019 na 86,36 % instalovaného výkonu v kraji (91,14 % celkové výroby elektřiny v kraji). Teplo z Elektrárny Opatovice odebírá řada východočeských firem a přibližně 35 000 domácností v Hradci Králové, Pardubicích, Chrudimi a Lázních Bohdaneč. Elektrárna ve Chvaleticích zajišťuje kromě výroby elektrické energie i dodávky tepla do města Chvaletice, obce Trnávka a do dvou průmyslových areálů v lokalitě mezi městem Chvaletice a provozem elektrárny. Další zdroje tepla v Pardubickém kraji představuje Teplárna Pardubice a Teplárna Zelená Louka Semtín.

Hlavními napájecími body v kraji jsou transformační stanice 220/110 kV Opočínek a 400/110 kV Krasíkov provozované ČEPS, a.s. Kromě těchto velkých zdrojů jsou v kraji i závodní výrobny (např. Synthesia, a.s.) a vodní elektrárny Pastviny, Litice, Práčov a Seč. V Pardubickém kraji jsou rovněž využívány alternativních zdroje energie: vodní energie (1,0 % z celkové výroby elektřiny na svorkách generátorů), energie větrná (0,3 %) a sluneční (1,8 %). Plynové a spalovací elektrárny se podílejí z 5,7 % na celkové výrobě elektřiny v kraji. Energie větrná a sluneční s sebou na mnoha místech přináší významné krajinářské problémy. Význam těchto zdrojů je však pouze doplňující.

V Pardubickém kraji je vymezeno několik koridorů a ploch nadregionálního významu, které jsou schematicky vymezeny v PÚR – E15 (koridory pro dvojité vedení 400 kV Týnec–Krasíkov a Krasíkov–Prosenice) a E26 (plocha elektrické stanice 400/110 kV Opočínek včetně koridoru pro její zapojení do přenosové soustavy a koridory pro dvojitá vedení 400 kV Čechy Střed–Opočínek a Opočínek–Sokolnice).

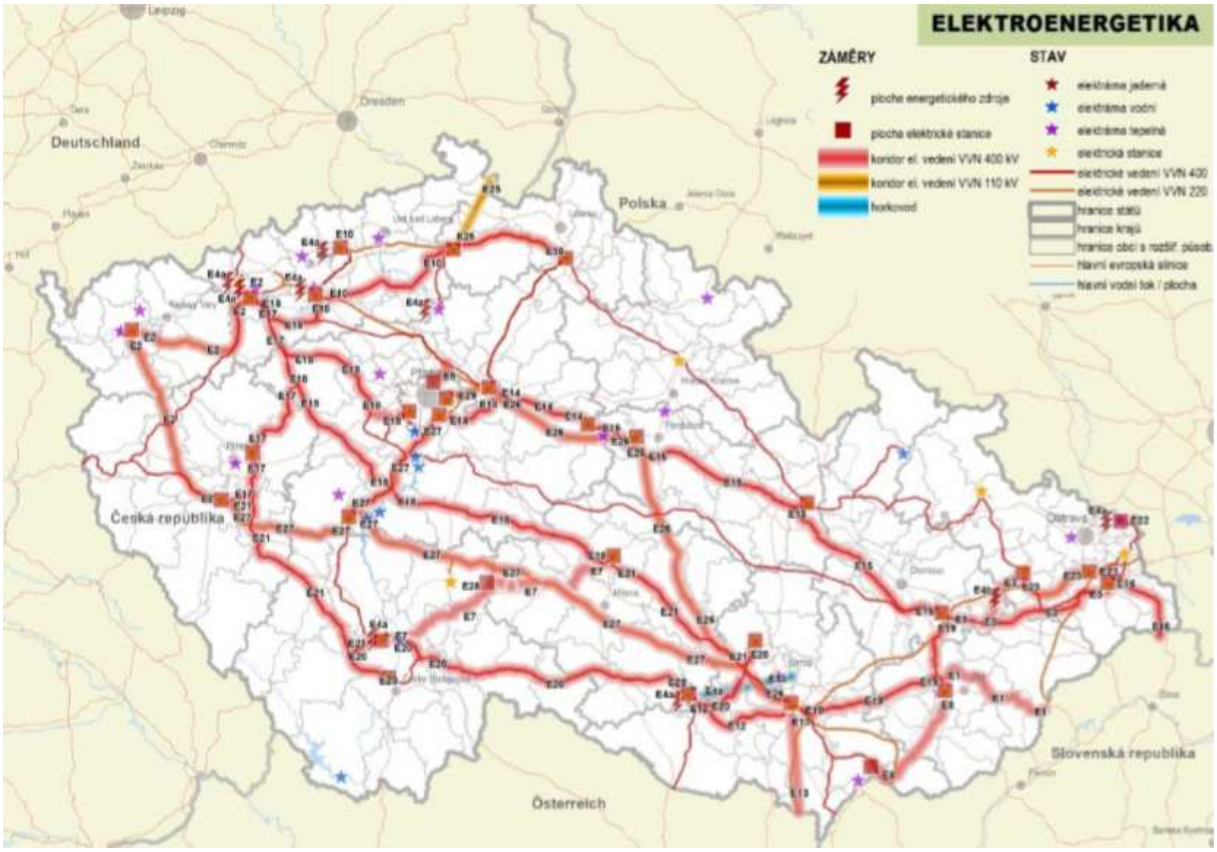

Obrázek č. 20 – Schéma elektroenergetiky
Zdroj: Návrh Aktualizace č. 4 Politiky územního rozvoje České republiky (pracovní verze), 2020

Plynárenství

Pardubický kraj je zásobován zemním plynem z vysokotlakých plynovodů a v západní části kraje z velmi vysokotlakých plynovodů. Distribuce zemního plynu odběratelům se uskutečňuje většinou středotlakými plynovody.

Spotřeba plynu v kraji mezi lety 2014 – 2017 rostla díky vzrůstající spotřebě zemního plynu u velkoodběratelů, maloodběratelů i domácností. V roce 2018 došlo k poklesu spotřeby zemního plynu (374 924,1 tis. m^3, v přepočtu 4 001,25 GWh) a v roce 2019 opět k mírnému nárůstu na 378 932,1 tis. m^3 (4,5% podíl spotřeby v ČR). Nejvíce se na spotřebě zemního plynu podílí velkoodběratelé (40,97 %) následovaní domácnostmi (30,58 %). Spotřeba zemního plynu v domácnostech na 1 odběratele v roce 2019 poklesla o 50,05 m^3 plynu na 925,19 m^3 zemního plynu.

Pardubický kraj má nadprůměrný stupeň plynofikace. K 31. 12. 2016 bylo v kraji plynofikováno 347 obcí ze 451, tj. 76,94 % z celkového počtu obcí v Pardubickém kraji. Umístil se tak na 6. místě po hlavním městě Praze, Zlínském (91,86 %), Jihomoravském (91,08 %), Olomouckém (87,31 %) a Moravskoslezském kraji (77 % obcí). V celé republice je na plyn napojeno 63,6 % obcí, nejméně ve Středočeském kraji (40,87 %). Informace byly získány z jednorázové přílohy TOVK k výkazu VI 1-01 (Roční výkaz vybraných vládních institucí) za rok 2016. Výkaz je rozesílán vedení všech obcí a městských částí hlavního města Prahy (osloveny nebyly vojenské újezdy).

Dle SLDB 2011 bylo na plyn napojeno 62,47 % (122 620) obydlených bytů v kraji (přibližně stejný podíl jako v celé ČR). Spotřeba zemního plynu v domácnostech v přepočtu na 1 oby-

vatele byla v roce 2019 v Pardubickém kraji 925,19 m^3, což odpovídá 111,53 % republikového průměru. Je to důsledek toho, že je v kraji nadprůměrný podíl domácností, které využívají plyn k vytápění (podle sčítání lidu, domů a bytů bylo v roce 2011 vytápěno pomocí plynu v ČR 37,71 % obydlených bytů, v kraji 43,74 % bytů).

Napojení na plyn mělo v roce 2011 v Pardubickém kraji dle SLDB 2011 (62,47 %). Podle velikostních skupin obcí povětšinou roste podíl obydlených bytů se zavedeným plynem spolu s nárůstem počtu obyvatel v obci. Nejnižší podíl bytů se zavedeným plynem je v kategorii do 199 obyvatel (37,37 %), naopak nejvyšší v kategorii 20 000 – 49 000 obyvatel (79,86 %). Do této skupiny v Pardubickém kraji patří ovšem pouze město Chrudim. Napojení obydlených bytů na plyn je nejvyšší ve SO ORP Pardubice (75,68 %), SO ORP Česká Třebová (68,38 %) a SO ORP Svitavy (65,84 %), naopak nejnižší je na Žamberecku (30,11 %), Hlinecku (45,2 %) a Poličsku (45,33 %). Z měst, která jsou centry správních obvodů obcí s rozšířenou působností, byl v roce 2011 nejvyšší podíl obydlených bytů s plynovou přípojkou ve Svitavách (82,74 %), Chrudimi (79,86 %) a v Lanškrouně (77,82 %), nejnižší podíl byl zjištěn v Žamberku (35,86 %) a v Poličce (47,73 %).

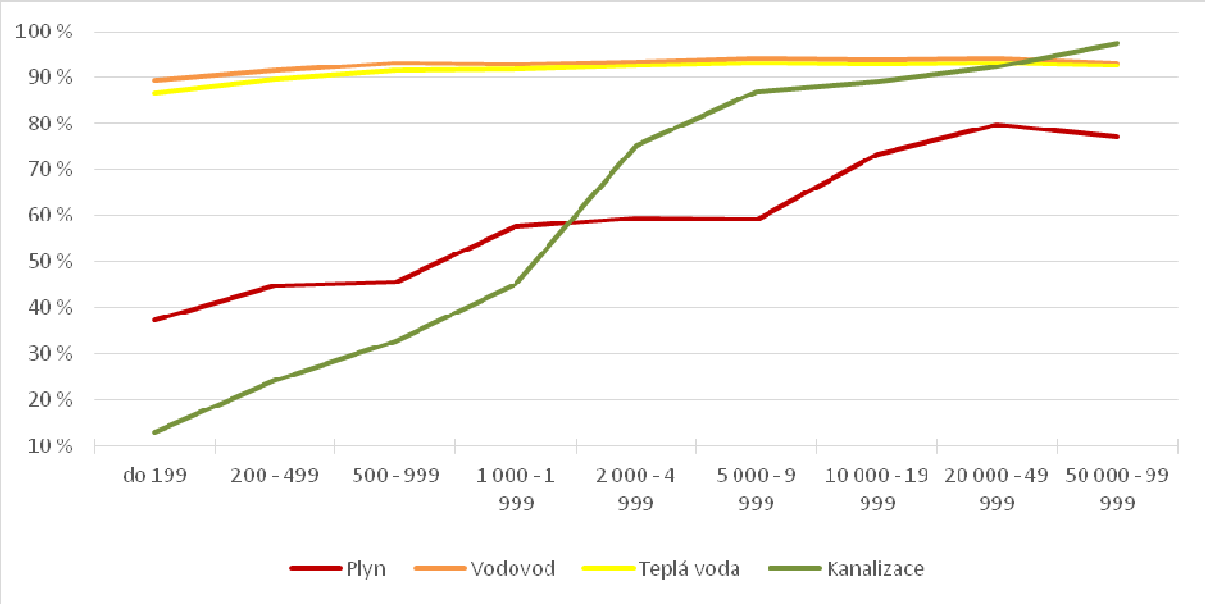

Graf č. 3 – Podíl obydlených bytů vybavených vybraným technickým vybavením podle velikostních skupin obcí
Zdroj: ČSÚ, SLDB 2011, 2011

Obrázek č. 21 – Schéma plynárenství
Zdroj: Návrh Aktualizace č. 4 Politiky územního rozvoje České republiky (pracovní verze), 2020

Produktovod a ropovod

Produktovod Hlavečník – Přepychy – Rohoznice je veden v severozápadní části Pardubického kraje a je provozován firmou Čepro a.s. Dle ministerstva obrany ČR, odboru ochrany územních zájmů a státního odborného dozoru je plánovaný produktovod mezi Čáslaví a Heřmanovým Městcem (ve fázi záměru).

Ropovod v trase Podhořany u Ronova – Stojice – Pardubice je provozován společností MERO a.s.

Zásobování vodou

Z vodohospodářského hlediska je Pardubický kraj významnou oblastí s dostatkem vodních zdrojů podzemních i povrchových vod. Západní část kraje využívá převážně vody povrchové, naopak východní část kraje disponuje ložisky kvalitní podzemní vody. U většiny vodovodů je zdrojem pitné vody voda podzemní. Vzhledem k tomu, že vodohospodářské soustavy Hradecka a Pardubicka jsou propojené, je třeba v těchto oblastech vnímat zásobení pitnou vodou v širším kontextu. Kvůli suchu v posledních letech poklesly v některých zdrojích hladiny podzemních vod.

Každým rokem se zvyšuje počet obyvatel zásobovaných vodou z veřejného vodovodu. V roce 2019 to bylo 505 694 obyvatel (97,0 %, pokles podílu obyvatel o 0,4 procentní body oproti 2018). Bylo vyrobeno 27 176 tis. m^3 pitné vody z vodovodů pro veřejnou potřebu. Pro domácnosti bylo vyfakturováno 14 797 tis. m^3 pitné vody za průměrně 35,9 Kč/m^3 bez DPH.

Z obydlených bytů dle SLDB 2011 bylo napojeno na vodovod 93,2 % bytů a teplou vodu mělo 91,99 % bytů. V porovnání s celorepublikovým průměrem se jedná o nadprůměrné hodno-

ty. K 31. 12. 2016 (dle TOVK) bylo v kraji napojeno na veřejný vodovod 432 obcí (95,79 %), což řadí Pardubický kraj na 4. místo po hlavním městě Praze, Moravskoslezském (98,33 %) a Zlínském kraji (96,09 %).

Počet i podíl obyvatel bydlících v domech napojených na kanalizaci pro veřejnou potřebu roste (v roce 2019 389 904 obyvatel; 74,8 %), nicméně stále je podíl nižší než celorepublikový průměr (85,5 %). Méně obyvatel žije v domech napojených na kanalizaci pouze v Libereckém (69,5 %) a Středočeském kraji (74,4 %). Nejvyšší podíl obcí napojených na kanalizaci je dle informací z jednorázové přílohy TOVK k Ročnímu výkazu vybraných vládních institucí za rok 2016 na Žamberecku (85,19 %) a Králicku (80 %), naopak nejnižší na Svitavsku (32,14 %) a Litomyšlsku (45,71 %).

Všechny aglomerace nad 2 000 obyvatel v Pardubickém kraji byly zabezpečeny řádným čištěním splaškových vod. Napojeno na kanalizaci bylo k 31. 12. 2016 dle TOVK 80 % obcí v kategorii 500 - 1 999 obyvatel a 52,1 % obcí do 500 obyvatel. Podíl obcí s byty napojenými na kanalizaci k 31. 12. 2016 byl po Libereckém kraji (57,21 %) druhý nejnižší v republice a to 64,3 %, neboť kanalizace je pouze v 290 obcích. Celorepublikový průměr je 77,58 % obcí. Nejvíce obcí s kanalizací bylo (mimo Prahu) ve Zlínském (93,81 %) a Karlovarském kraji (92,54 %). Podíl obcí s kanalizací napojenou na ČOV v kraji byl 46,34 % (o 7,72 procentních bodů méně než republikový průměr), což byl 5. nejnižší podíl. Nejvíce obcí s kanalizací napojenou na ČOV bylo v Karlovarském kraji (83,58 %) a nejméně na Vysočině (36,51 %).

V roce 2018 bylo v Pardubickém kraji v provozu 134 mechanicko-biologických (žádná čistě mechanická) ČOV s celkovou kapacitou 155 093 m^3/den. Podíl čištěných odpadních vod je 99,0 %. Největší podíl obcí s kanalizací zakončenou ČOV byl v roce 2018 v SO ORP Králíky (80 %) a Pardubice (67,86 %), nejnižší byl v SO ORP Svitavy (28,57 %) a Litomyšl (34,29 %). 100% podíl obcí s kanalizací zakončenou ČOV ku obcím s kanalizací byl v SO ORP Česká Třebová a Králíky, vysoký podíl byl dále na Lanškrounsku (92,86 %), naopak na Chrudimsku pouze 57,14 % obcí s kanalizacemi je má zakončené ČOV. Z celkového počtu osob napojených na veřejnou kanalizaci je 97,91 % napojeno na kanalizaci zakončenou čistírnou odpadních vod (ČOV).

Kraj má v rámci ČR nejnižší podíl bytů napojených na kanalizační síť (69,04 % dle SLDB 2011). Oproti celorepublikovému průměru to činí zápornou odchylku 9,07 procentního bodu. Nejvyšší podíl bytů napojených na kanalizační síť je na Pardubicku (90,04 %) a Českotřebovsku (83,21 %), nejnižší na Litomyšlsku (44,23 %). Nejvíce bytů dle SLDB 2011 v obcích III. kategorie je na kanalizační síť napojeno v Pardubicích (97,26 % obydlených bytů), Chrudimi (92,39 %) a České Třebové (92,23 %). Nejméně bytů bylo připojeno na kanalizační síť v Králíkách (71,5 %) a v Moravské Třebové (81,8 %).

Tabulka č. 54 - Vodovody pro veřejnou potřebu v Pardubickém kraji

	2013	2014	2015	2016	2017	2018	2019
	Vodovody						
Obyvatelé zásobovaní vodou z vodovodů pro veřejnou potřebu (osoby)	503 455	501 972	503 936	503 801	505 268	505 508	505 694
Podíl obyvatel zásobovaných vodou z vodovodů pro veřejnou potřebu (%)	97,6	97,3	97,6	97,5	97,7	97,4	97,0
Voda vyrobená pitná z vodovodů pro veřejnou potřebu (tis. m^3)	27 776	27 034	27 900	27 838	27 358	27 847	27 176

Zdroj: ČSÚ, 2020

Tabulka č. 55 - Kanalizace pro veřejnou potřebu v Pardubickém kraji

	2013	2014	2015	2016	2017	2018	2019
	Kanalizace						
Obyvatelé bydlící v domech napojených na kanalizaci pro veřejnou potřebu	377 412	375 817	380 485	384 169	385 333	387 245	389 904
- z toho osoby napojené na kanalizaci s koncovou ČOV	362 187	364 589	368 562	375 214	378 352	379 136	382 019
Podíl obyvatel bydlících v domech napojených na kanalizaci pro veřejnou potřebu (%)	73,2	72,8	73,7	74,4	74,5	74,6	74,8
Čištěné odpadní vody (bez srážkových vod) (tis. m^3)	17 126	17 851	17 939	18 203	17 638	17 914	17 755
Podíl čištěných odpadních vod (%)	98,4	98,5	98,5	98,9	99,2	99,0	99,0

Zdroj: ČSÚ, 2020

Součástí vodního hospodářství je také protipovodňová ochrana. Při prevenci před povodněmi je v Pardubickém kraji směrodatným dokumentem Koncepce protipovodňové ochrany Pardubického kraje (z roku 2006), která mimo jiné uvádí, že na území Pardubického kraje je nejnižší míra retence v dílčím povodí Svratky (Svitava a Křetínka), Třebůvky a Moravské Svratky, kde je zvýšené riziko urychleného odtoku při vyšších srážkách s negativními dopady na průběh povodní i v páteřních tocích. Z tohoto hlediska je rizikové i dílčí povodí Divoké Orlice (především v oblasti Králík), i když celková jeho míra retence je vlivem nádrže Pastviny vysoká. Aktuální informace týkající se povodní uvádí Povodňový plán Pardubického kraje (http://dpp.pardubickykraj.cz/pub_cz053/index.html).

Zdroje:

Aktuální informace. Aerokluby v Pardubickém kraji, 2017.

Aktuální informace. Český statistický úřad, Pardubice, 2020.

Aktuální informace. Ministerstvo vnitra ČR, 2019

Aktuální informace. Úřad pro civilní letectví, 2016.

Aktualizace č. 4 Politiky územního rozvoje České republiky (pracovní verze). MMR ČR, 2020 [cit. 2020-12-16]. Dostupné z WWW: <http://www.mmr.cz/cs/Stavebni-rad-a-bytova-politika/Uzemni-planovani-a-stavebni-rad/Koncepce-Strategie/Politika-uzemniho-rozvoje-Ceske-republiky>.

Atlas rozvoje venkova. Krtička, L., Ženka, J., Macháček, J., Dvořák, P., Vogt, D., Kukuliač, P., Orlíková, L., Pavlík, A., Kopp, J., Nováček, A., Wellisch, S., Hatesohl, G., Žufan, P., Šťastná, S. a Halada, M., Ostravská univerzita, 2021 [cit. 2021-03-29]. Dostupné z WWW: <https://atlasvenkova.osu.cz/atlas-rozvoje-venkova/>.

Elektrárna ve Chvaleticích. Sev.En Energy, 2019 [cit. 2020-12-08]. Dostupné z WWW: <https://www.7energy.com/cz/cinnosti/#elektrarna-ve-chvaleticich>.

Nový letištní terminál se těší na první cestující. Statutární město Pardubice, 2018 [cit. 2020-12-07]. Dostupné z WWW: <https://www.pardubice.eu/urad/radnice/pro-media/tiskove-zpravy/novy-letistni-terminal-se-tesi-na-prvni-cestujici/>.

Pardubice – Multimodální logistické centrum. Statutární město Pardubice, 2016 [cit. 2020-12-08]. Dostupné z WWW: <http://www.pardubice.eu/o-pardubicich/prumysl-a-obchod/dalsi-investicni-prilezitosti/pardubice-multimodalni-logisticke-centrum/>.

Program rozvoje Pardubického kraje. GaREP s.r.o., 2011 [cit. 2020-12-08]. Dostupné z WWW: <http://www.pardubickykraj.cz/rozvoj-kraje>.

Sčítání lidu, domů a bytů 2011 – Pardubický kraj – analýza výsledků. ČSÚ, 2013 [cit. 2020-12-08]. Dostupné z WWW: < https://www.czso.cz/csu/czso/cri/scitani-lidu-domu-a-bytu-2011-pardubicky-kraj-analyza-vysledku-2011-b6m0pq383h >.

Sdělení č. 298/2019 Sb., Sdělení Ministerstva vnitra o vyhlášení seznamu hraničních přechodů a seznamů přeshraničních propojení.

Standardy dostupnosti veřejné infrastruktury. Maier, K., Šindlerová, V., Vorel J., Jetel, V., Peltan, T., 2016 (revize březen 2020) [cit. 2020-12-03]. Dostupné z WWW: <https://www.mmr.cz/cs/ministerstvo/stavebni-pravo/stanoviska-a-metodiky/stanoviska-odboru-uzemniho-planovani-mmr/9-ostatni-stanoviska-a-metodiky/standardy-dostupnosti-verejne-infrastruktury>.

Statistická ročenka Pardubického kraje 2020. ČSÚ, 2020 [cit. 2021-02-03]. Dostupné z WWW: <https://www.czso.cz/csu/czso/statisticka-rocenka-pardubickeho-kraje-2016>.

Úplné znění po Aktualizaci č. 3 Zásad územního rozvoje Pardubického kraje. Pardubický kraj, 2020 [cit. 2020-10-26]. Dostupné z WWW: <https://www.pardubickykraj.cz/uplne-zneni-zur-pk-po-vydani-aktualizace-c-3/108399/textova-cast>

Úseky dálnice. Ředitelství silnic a dálnic ČR, 2020 [cit. 2020-12-04]. Dostupné z WWW: <http://www.dalnice-d35.cz/#useky-dalnice>.

Veřejná databáze ČSÚ. ČSÚ, 2020 [cit. 2020-12-04]. Dostupné z WWW: <http://vdb.czso.cz/>.

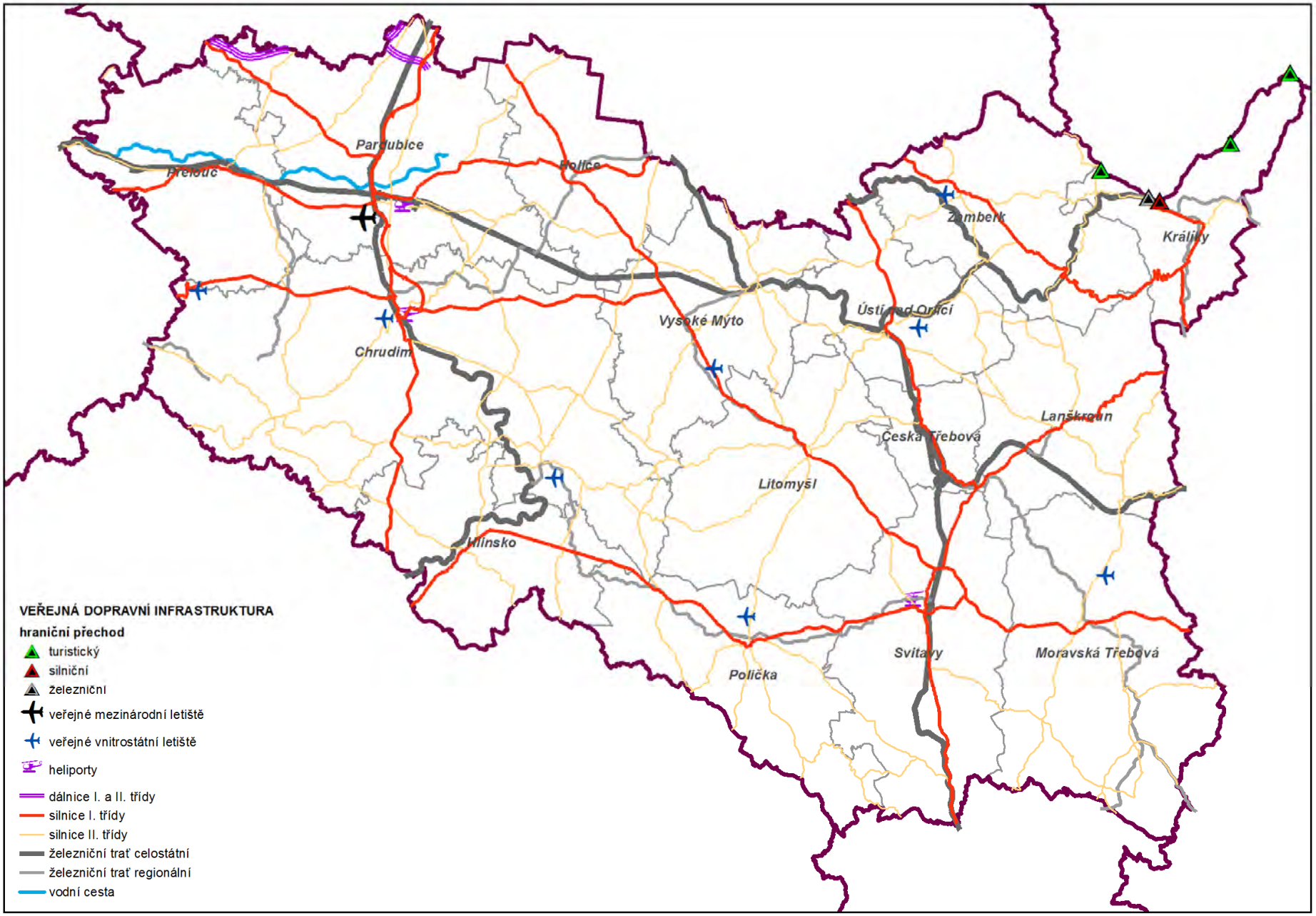
Pardubice
Přelouč
Holice
Zamberk
Králíky
Ústí nad Orlicí
Vysoké Mýto
Chrudim
Lanškroun
Česká Třebová
Litomyšl
Hlinsko
Svitavy
Moravská Třebová
Polička
VEŘEJNÁ DOPRAVNÍ INFRASTRUKTURA
hraniční přechod
turistický
silniční
železniční
veřejné mezinárodní letiště
veřejné vnitrostátní letiště
heliporty
dálnice I. a II. třídy
silnice I. třídy
silnice II. třídy
železniční trať celostátní
železniční trať regionální
vodní cesta

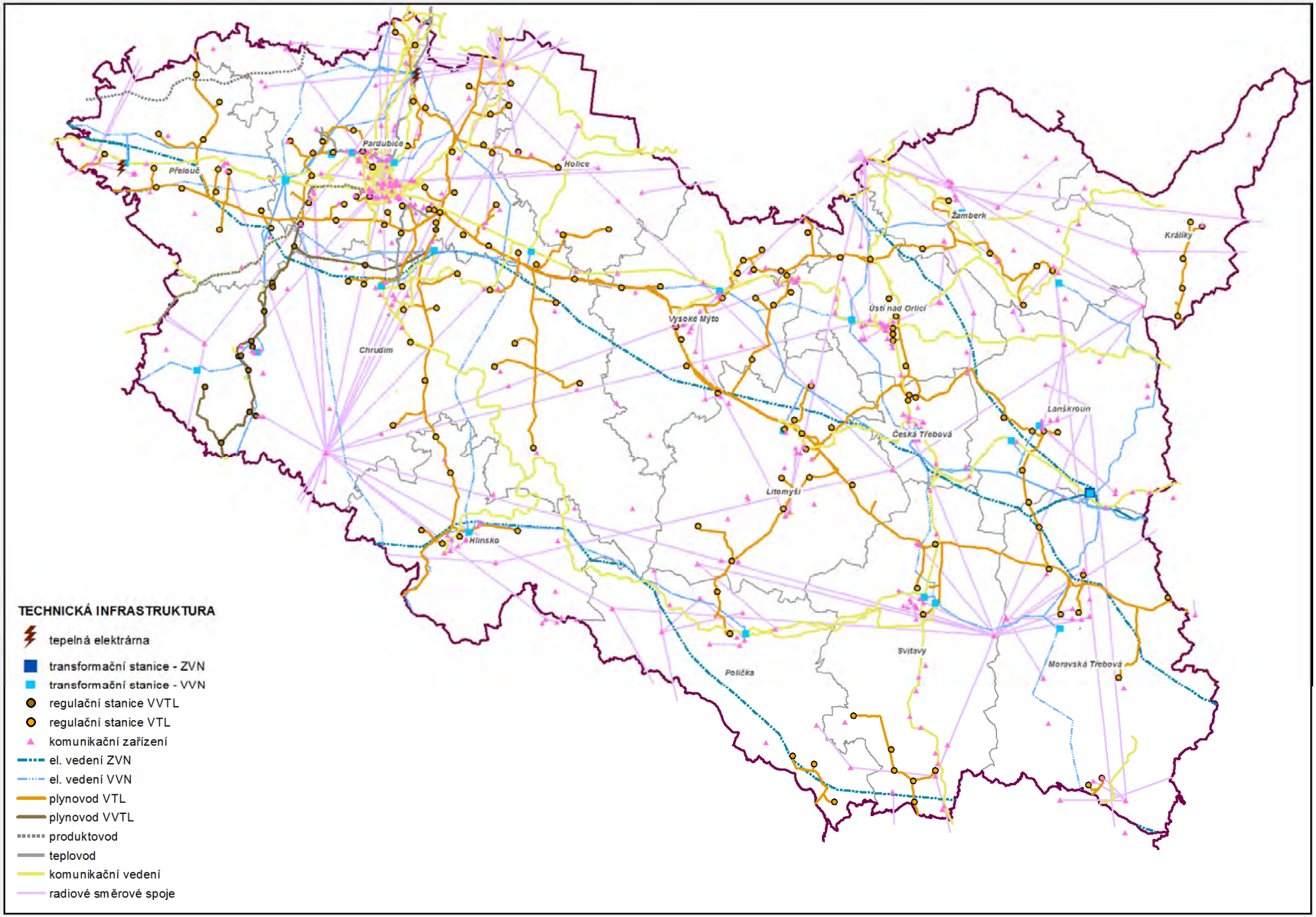
Pardubice
Přelouč
Holice
Chrudim
Vysoké Mýto
Žamberk
Králíky
Ústí nad Orlicí
Lanškroun
Česká Třebová
Litomyšl
Hlinsko
Polička
Svitavy
Moravská Třebová
TECHNICKÁ INFRASTRUKTURA
tepelná elektrárna
transformační stanice - ZVN
transformační stanice - VVN
regulační stanice VVTL
regulační stanice VTL
komunikační zařízení
el. vedení ZVN
el. vedení VVN
plynovod VTL
plynovod VVTL
produktovod
teplovod
komunikační vedení
radiové směrové spoje

11. EKONOMICKÉ A HOSPODÁŘSKÉ PODMÍNKY

Hrubý domácí produkt

Hrubý domácí produkt (HDP) v Pardubickém kraji roste, ovšem pomaleji než je celorepublikový průměr. V Pardubickém kraji činil v roce 2019 HDP na 1 obyvatele 78,4 % průměru ČR (o 3,6 procentního bodu méně, než činil HDP za rok 2018), resp. 72,3 % úrovně EU 28. Na tvorbu HDP působí v kraji rozhodující měrou služby, které představují 53,6 % hrubé přidané hodnoty (HPH) kraje. Stěžejní je i průmysl, jehož podíl na HPH kraje v roce 2019 dosáhl 36,5 %. Stavebnictví se na HPH podílelo 6,3 % a primární sektor pouze 3,7 %. S celkovým HDP 220 280 mil. Kč se Pardubický kraj řadil na 12. místo před Libereckým (182 228 mil. Kč) a Karlovarským krajem (100 680 mil. Kč). Od roku 2014 se objem HDP na 1 obyvatele zvyšoval do roku 2019, kdy dosáhl maxima ve sledovaném období. V přepočtu HDP na jednoho obyvatele obsadil Pardubický kraj v roce 2019 10. pozici (422 684 Kč), v přepočtu na jednoho zaměstnaného je to pozice jedenáctá (869 126 Kč). V rámci ČR je u všech tří ukazatelů na první pozici Hl. m. Praha a kraj Karlovarský je na pozici poslední.

Tabulka č. 56 – Vývoj hrubého domácího produktu a hrubé přidané hodnoty v kraji

	2014	2015	2016	2017	2018	2019
HDP (v mil. Kč)	171 921	182 983	189 959	200 687	213 171	220 280
HDP na 1 obyvatele (v Kč)	333 110	354 449	367 743	387 994	410 635	422 684
HDP na 1 obyvatele (průměr ČR = 100)	81,3	81,3	81,5	81,4	82	78,4
HDP na 1 obyvatele (průměr EU 28 = 100)	70	71	71,3	72,6	74,2	72,3
HPH (v mil. Kč)	155 425	164 660	170 750	180 086	191 766	198 855
Podíl odvětví na HPH						
A Zemědělství, lesnictví a rybářství	4,3	3,8	3,3	3,8	3,3	3,7
B – E Průmysl	37,2	39	38,7	38,6	37,6	36,5
F Stavebnictví	6,2	6,3	6,3	5,7	6	6,3
G – U Služby	52,2	50,8	51,8	51,9	53,1	53,6

Zdroj: ČSÚ, 2020

Odvětvová struktura hospodářství

Důležitou roli v ekonomice kraje hraje zpracovatelský průmysl. V roce 2019 tržby z prodeje vlastních výrobků a služeb v oblasti zpracovatelského průmyslu činily 268 869,45 mil. Kč. Pardubický kraj má dominantní postavení ve výrobě elektroniky. Mezi hlavní průmyslová odvětví v Pardubickém kraji patří elektrotechnika a elektronika (zejména výroba počítačů a spotřební elektroniky), strojírenství (zejména výroba motorových vozidel, přívěsů a návěsů, strojů a zařízení) a tradiční chemická výroba.

Největším průmyslovým zaměstnavatelem v kraji je firma Foxconn tvořená několika subjekty, která zaměstnává v Pardubicích více než 3 000 osob (další provozy má v Kutné Hoře a Praze). Foxconn má hlavní sídlo na Tchaj-wanu a je celosvětově největším výrobcem elektroniky a počítačových součástek, které vyrábí zejména pro jiné firmy. Firma je jedním ze tří nejvýznamnějších českých exportérů a dle dosažených tržeb za rok 2018 byla 6. nejvýznamnější firmou v ČR (pád o jednu příčku oproti předchozímu roku). K výrazným zaměstnavatelům patří také Iveco Czech Republic, a. s. se sídlem ve Vysokém Mýtě (automobilový průmysl), AVX Czech Republic v Lanškrouně (elektrotechnický průmysl), OEZ v Letohradě (elektrotechnický průmysl), Kiekert-CS Pardubice s provozem v Přelouči (automobilový průmysl), Saint-Gobain Adfords CZ v Litomyšli (stavebnictví a průmyslové textilie), Synthesia, a.s.

v Pardubicích (chemický průmysl), Panasonic Automotive Systems Czech, Pardubice (výrobce mobilních telefonů a audiovizuální techniky), Autoneum CZ s.r.o. v Chocni (výroba dílů a příslušenství pro motorová vozidla), Schaeffler Production CZ s.r.o. se závody v Lanškrouně a Svitavách (díly pro automobilový a strojírenský průmysl) a REHAU Automotive, s.r.o. s výrobními závody v Moravské Třebové a Jevíčku (automobilový a plastikářský průmysl). K výrazným zaměstnavatelům náleží také Rieter CZ v Ústí nad Orlicí (výroba textilních strojů a subdodavatel pro automobilový průmysl), SCHOTT CR, s.r.o. v Lanškrouně (výroba dílů pro automobilový průmysl a optoelektronika), Paramo v Pardubicích (chemický průmysl) a CZ LOKO, a.s. v České Třebové (výroba lokomotiv).

Tabulka č. 57 – Nejvýznamnější průmysloví zaměstnavatelé v kraji ke konci roku 2019

Název	Sídlo, další závody	Kategorie podle počtu zaměstnanců
Foxconn CZ s.r.o.	Pardubice, Kutná Hora, Praha	1 000–1 499
Foxconn European Manufacturing Services s.r.o.		1 500–1 999
Iveco Czech Republic, a. s.	Vysoké Mýto	3 000–3 999
AVX Czech Republic s.r.o.	Lanškroun, Uh. Brod, Bzenec	2 000–2 499
KIEKERT-CS, s.r.o.	Přelouč	2 000–2 499
OEZ s.r.o.	Letohrad	2 000–2 499
SAINT-GOBAIN ADFORS CZ s.r.o.	Litomyšl, Hodonice	2 000–2 499
Autoneum CZ s.r.o.	Choceň, Hnátnice, Bor	1 000–1 499
Panasonic Automotive Systems Czech, s.r.o.	Pardubice	1 000–1 499
Schaeffler Production CZ s.r.o.	Lanškroun, Svitavy	1 000–1 499
Synthesia, a.s.	Pardubice	1 000–1 499
REHAU Automotive, s.r.o.	Čestlice, M. Třebová, Jevíčko	1 000–1 499

Zdroj: KrÚ Pk, odbor rozvoje, Strategie Pardubického kraje 2021 – 2027 (prac. verze), 2020

Největším zaměstnavatelem v Pardubickém kraji je Nemocnice Pardubického kraje, a.s. (5 000 – 9 999 zaměstnanců). Mezi zaměstnavatele ve službách s více než 1 000 pracovníků patří v Pardubickém kraji dále Krajské ředitelství policie Pardubického kraje (1 500 – 1 999 zaměstnanců). Univerzita Pardubice (1 000 – 1 499 zaměstnanců) a velkoobchodní skupina JIP východočeská (1 000 –1 499).

V období let 2014 – 2019 se v kraji příliš neměnil podíl hlavních odvětví na hrubé přidané hodnotě. Nadále zůstává nadprůměrně vysoký podíl zemědělství, lesnictví a rybářství (primární sektor). V mezikrajském srovnání se Pardubický kraj řadí na 4. místo za Kraj Vysočinu, Jihočeský a Olomoucký kraj i přes pokles o 0,43 procentních bodů oproti roku 2017 na 3,3 % HPH. Podíl průmyslu a těžby na HPH v kraji od roku 2015 klesá (z 39,03 % na 37,59 % v roce 2018), stejně jako celostátní trend (v 2014 z 32,39 % na 30,2 % v roce 2018). Hospodářský charakter Pardubického kraje je z velké míry určován sekundárním sektorem (průmysl, těžba a stavebnictví), který se na HPH v roce 2018 podílel 43,59 % (tj. o 0,7 procentního bodu méně než před rokem a o 7,78 procentních bodů více, než byl průměr ČR). Podíl terciárního sektoru (tržní a netržní služby) na HPH v kraji kolísá v závislosti na meziročních změnách hrubé přidané hodnoty zemědělství a zpracovatelského průmyslu, ovšem od roku 2015 podíl nepřetržitě stoupá. V roce 2018 činil podíl terciárního sektoru na HPH v kraji 53,08 % (nárůst o 1,14 procentního bodu). Při mezikrajském srovnání se podílem terciárního sektoru řadil kraj v roce 2018 na 7. místo a za celostátním průměrem zaostával o 8,92 procentních bodů.

Počet ekonomických subjektů

V Pardubickém kraji mělo ke konci roku 2019 sídlo 121 219 ekonomických subjektů, z nichž 64 545 vyvíjelo ekonomickou aktivitu (vykazovali ekonomickou aktivitu podle informací ze statistických zjišťování nebo z administrativních zdrojů). Oproti roku 2018 přibylo 1 024 subjektů se zjištěnou aktivitou, přibývali především společnosti s ručením omezeným a soukromí podnikatelé podnikající dle živnostenského zákona. Nejvíce ekonomických subjektů se koncentruje ve SO ORP Pardubice, kde mělo na konci roku 2019 sídlo 28,3 % ekonomických subjektů. K 31. 12. 2013 to bylo 30,35 % všech malých a středních podniků (podniky s 1 – 249 zaměstnanci) a 36,26 % velkých podniků (s 250 a více zaměstnanci) sídlících v kraji. Za okresy (údaje dostupné k 31. 12. 2019) se 36,61 % všech ekonomických subjektů nachází v okrese Pardubice a naopak nejméně v okrese Svitavy (18,39 %). V okrese Pardubice je registrován největší podíl všech velikostních kategorií subjektů podle počtu zaměstnanců.

Během roku 2019 se v registru ekonomických subjektů (RES) snížil počet zaevidovaných subjektů se sídlem v Pardubickém kraji o 546. Přírůstek v počtu subjektů se týkal především soukromých podnikatelů podnikajících dle živnostenského zákona. Naproti tomu ubylo více než 40 % soukromých podnikatelů podnikajících dle jiných zákonů (označováno též jako svobodná povolání, především z důvodu legislativních změn v případě likvidátorů pojistných událostí). Na přírůstku 728 právnických osob se podílely především společnosti s r. o. (přírůstek 578 subjektů) a spolky a pobočné spolky, které byly do roku 2013 označovány jako sdružení (+110). Pokračovalo postupné snižování počtu zahraničních osob (z 1 310 v roce 2014 až na 989 v roce 2019). Mezi subjekty se zjištěným počtem zaměstnanců přibývaly mikropodniky s méně než 10 zaměstnanci (+144). Zvýšil se i počet subjektů bez zaměstnanců (+905). Z hlediska ekonomického zaměření přibylo nejvíce subjektů orientovaných na průmysl a na profesní, vědecké a technické činnosti.

Nejvíce ekonomických subjektů v roce 2019 v Pardubickém kraji se podle vybrané převažující činnosti se zabývalo velkoobchodem, maloobchodem a opravami (21,05 %) a průmyslem (15,19 %). Z hlediska převažující činnosti se nejvíce subjektů se zjištěnou aktivitou orientuje na průmysl (19,27 %), velkoobchod, maloobchod a opravy (18,4 %), stavebnictví (15,62 %) a profesní, vědecké a technické činnosti (13,79 %). Mezi subjekty se zjištěnou aktivitou jsou méně zastoupeni obchodníci ve prospěch průmyslu. Mezi správními obvody ORP v kraji mělo nejvyšší podíl subjektů se zjištěnou aktivitou zaměřených na zemědělství Králicko (16,75 %), na průmysl Hlinecko (22,24 %), na stavebnictví Králicko (18 %), na obchod Českotřebovsko (19,72 %), ubytování a stravování Králicko (7,71 %) a na zbývající činnosti Pardubicko (26,28 %).

V Pardubickém kraji je dlouhodobě nejvyšší počet ekonomických subjektů na 1 000 obyvatel v SO ORP Pardubice. V roce 2019 jich bylo 260,47, následovalo Hlinecko (247,94 subjektů) a Holicko (238,64 subjektů). Nejmenší počet ekonomických subjektů v přepočtu na počet obyvatel se nacházel v SO ORP Česká Třebová (192,5). Podíl počtu ekonomických subjektů ku obyvatelstvu v kraji (231,93) je v porovnání s celostátním průměrem (270,48 subjektů) nižší.

Nezaměstnanost

Změny ekonomické situace dopadající na trh práce se odrážely v přelévání počtu zaměstnaných a nezaměstnaných i v nárůstu počtu ekonomicky neaktivních (prodlužování studia, odchody do předčasného důchodu). Průměrný roční počet nezaměstnaných v kraji vzrostl mezi roky 2011 a 2013 o téměř 58 %, kdy v tomto roce byl zaznamenán vrchol počtu nezaměstnaných osob (22,1 tis. osob) s postupným poklesem do roku 2019 (4,2 tis. osob).

Roční průměrný podíl dosažitelných uchazečů o zaměstnání ve věku 15-64 let k obyvatelstvu ve stejném věku v roce 2020 činil 2,52 % a byl nejnižší v celé republice. Na konci prosince 2020 bylo na úřadech práce v kraji registrováno celkem 10 219 uchazečů o zaměstnání, což je o 1 041 uchazečů více než v předchozím měsíci a zároveň o 28,9 % vyšší počet uchazečů než byl na konci roku 2019, kdy bylo registrováno celkem 7 930 uchazečů o zaměstnání. Podíl nezaměstnaných osob v kraji vzrostl k 31. 12. 2020 na 2,9 % (nejvyšší hodnota v roce 2020 v kraji), ale i tak se jednalo o celorepublikově nejnižší hodnotu (republikový průměr 4,0 %). Nejnižší podíl nezaměstnaných žen v roce 2020 byl v únoru (2,27 %) a naopak nejvyšší v prosinci (2,97 %). Zatímco vývoj podílu nezaměstnaných žen zaznamenal v roce 2020 spíše rostoucí tendenci, v případě mužů se podíl nezaměstnaných pohyboval okolo 2,5 %. Nejmenší podíl nezaměstnaných mužů byl v březnu (2,22 %) a nejvyšší stejně jako u žen v prosinci (2,87 %).

Dosažitelných uchazečů ve věku 15-64 let bylo v kraji ke konci roku 2020 na úřadech práce registrováno celkem 9 685, tj. o 63,4 % více než v roce 2010 (26 815, tj. nejvíce za poslední dekádu) a o 32,36 % více než na konci roku 2019. O více než 45 % se v kraji meziročně zvýšil počet uchazečů z řad absolventů a mladistvých (na 595), o 17,5 % vzrostl počet uchazečů se zdravotním postižením (na 1 620).

Ke konci roku 2020 bylo v kraji evidováno 1 451 uchazečů o zaměstnání po dobu delší než 1 rok (tj. o 88,69 % více než v roce předchozím), z toho 413 osob bylo v evidenci úřadu práce 24 měsíců a déle. Jejich podíl na všech uchazečích dosáhl 14,2 %, což je nejnižší hodnota v mezikrajském srovnání. Nárůst v roce 2020 je prvním od roku 2013, kdy bylo za období od roku 2010 dosaženo maximum počtu uchazečů v evidenci déle než 1 rok (9 359 osob), a kdy započal klesající trend. Podíl dlouhodobě nezaměstnaných na osobách v produktivním věku (15-64 let) činil na konci roku 2019 v kraji 0,43 % a byl o 0,17 procentního bodu vyšší než v roce předchozím a zároveň nejnižší v mezikrajském srovnání; republikový průměr přitom činil 0,65 %. Dlouhodobá nezaměstnanost je nadále velkým problémem v okrese Svitavy, ovšem v přepočtu dlouhodobě nezaměstnaných osob na počet uchazečů o zaměstnání v evidenci úřadu práce na konci roku 2021 byla poprvé od roku 2014 nejvyšší hodnota zaznamenána v okrese Pardubice.

Tabulka č. 58 – Vývoj dlouhodobé nezaměstnanosti v Pardubickém kraji

Okres, kraj		2011	2012	2013	2014	2015	2016	2017	2018	2019	2020
Chrudim	DLN	1 540	1 614	1 966	1 722	1 142	709	388	134	109	253
	UvE	5 294	5 645	6 037	5 027	4 095	3 145	2 201	1 781	1 752	2 241
	Podíl	29,09%	28,59%	32,57%	34,26%	27,89%	22,54%	17,63%	7,52%	6,22%	11,29%
Pardubice	DLN	1 374	1 553	2 078	1 880	1 327	1 036	638	306	257	536
	UvE	5 921	6 555	7 090	5 739	4 966	4 081	3 094	2 523	2 495	3 374
	Podíl	23,21%	23,69%	29,31%	32,76%	26,72%	25,39%	20,62%	12,13%	10,30%	15,89%
Svitavy	DLN	2 460	2 302	2 653	2 518	1 857	1 139	628	240	235	325
	UvE	6 090	6 265	6 623	5 727	4 720	3 839	2 671	1 998	1 914	2 210
	Podíl	40,39%	36,74%	40,06%	43,97%	39,34%	29,67%	23,51%	12,01%	12,28%	14,71%
Ústí nad Orlicí	DLN	2 349	2 397	2 662	2 245	1 508	907	499	188	168	337
	UvE	6 326	6 799	6 621	5 445	4 294	3 342	2 186	1 612	1 769	2 394
	Podíl	37,13%	35,26%	40,21%	41,23%	35,12%	27,14%	22,83%	11,66%	9,50%	14,08%
Pardubický kraj	DLN	7 723	7 866	9 359	8 365	5 834	3 791	2 153	868	769	1 451
	UvE	23 631	25 264	26 371	21 938	18 075	14 407	10 152	7 914	7 930	10 219
	Podíl	32,68%	31,14%	35,49%	38,13%	32,28%	26,31%	21,21%	10,97%	9,70%	14,20%

Zdroj: ČSÚ, 2021

Pozn.: DLN – dlouhodobě nezaměstnaní (12 měsíců a déle); UvE – uchazeči v evidenci úřadu práce; Podíl – podíl dlouhodobě nezaměstnaných osob k celkovému počtu nezaměstnaných osob v evidenci

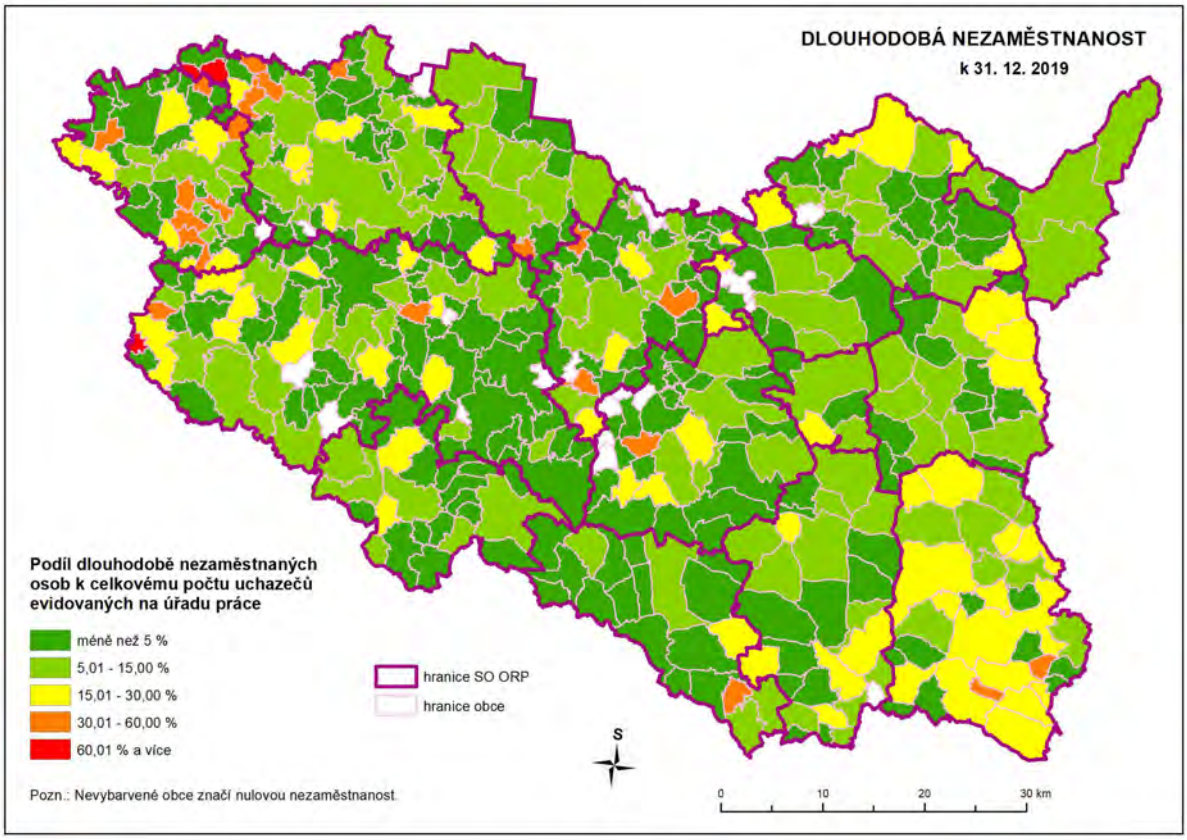

Obrázek č. 22 – Dlouhodobá nezaměstnanost v obcích Pardubického kraje k 31. 12. 2019
Zdroj: MPSV, KrÚ Pk, odbor rozvoje, 2021

Z pohledu správních obvodů obcí s rozšířenou působností dlouhodobě nejhorší situace na trhu práce přetrvává na Moravskotřebovsku, kde byl v listopadu 2020 podíl nezaměstnaných

osob 4,4 %, dále byl vysoký podíl nezaměstnaných osob v SO ORP Chrudim, Králíky a Přelouč (shodně 3,3 %). Nezaměstnanost nižší než 2 % byla zjištěna ve dvou SO ORP (v předchozím roce dokonce v devíti), z toho nejnižší na Orlickoústecku (1,5 %) a Litomyšlsku (1,6 %).

Nezaměstnaností jsou nejvíce postižené obce ležící v příhraničních oblastech či na vnitřních periferiích krajů (mj. vlivem zhoršených podmínek dojížďky). V Pardubickém kraji se jedná zejména o obce ležící na jihovýchodním okraji regionu, západní až jihozápadní hranici kraje či v jeho severovýchodním příhraničním výběžku. V pěti obcích kraje byla k 30. 11. 2020 zjištěna více než 8% nezaměstnanost – Přepychy (Přelouč), Vranová Lhota, Vrážné (obojí Moravská Třebová), Sovolusky (Přelouč) a Leština (Chrudim), zatímco o rok dříve pouze v obci Gruna na Moravskotřebovsku byla nezaměstnanost nad 8 % (10,3 %).

Tabulka č. 59 - Podíl nezaměstnaných osob na obyvatelstvu ve věku 15-64 let v okresech Pardubického kraje od roku 2010 (k 31.12.)

Okres, kraj	2010	2011	2012	2013	2014	2015	2016	2017	2018	2019	2020
Chrudim	7,2	6,8	6,5	7,4	7,0	5,5	4,3	3,0	2,2	2,1	2,7
Pardubice	5,3	4,9	5,0	5,9	5,6	4,4	3,7	2,7	2,1	1,9	2,5
Svitavy	8,6	8,1	7,7	8,4	8,3	6,7	5,6	4,1	2,7	2,3	2,8
Ústí nad Orlicí	7,3	6,4	6,3	7,0	6,3	4,9	4,0	2,7	1,8	1,7	2,3
Pardubický kraj	6,9	6,3	6,2	7,0	6,6	5,2	4,3	3,1	2,2	2,0	2,5

Zdroj: ČSÚ, 2021

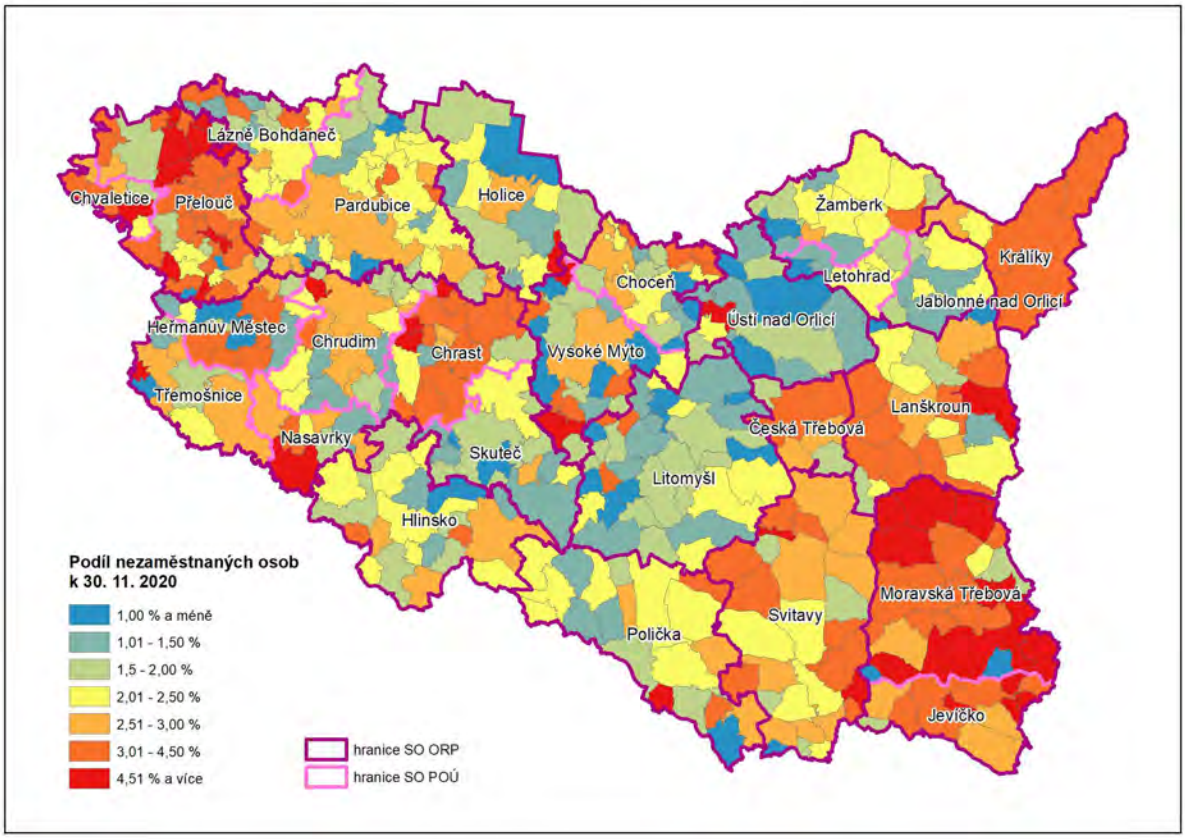

Obrázek č. 23 – Podíl nezaměstnaných osob v obcích k 30. 11. 2020
Zdroj: MPSV, KrÚ Pk, odbor rozvoje, 2021

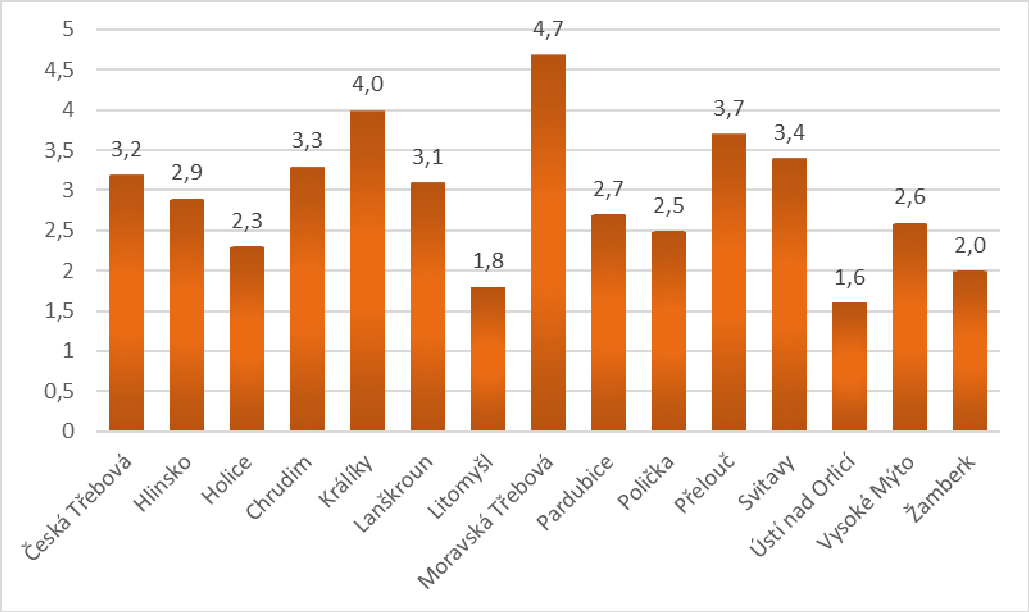

Graf č. 4 – Podíl nezaměstnaných uchazečů ve správních obvodech obcí s rozšířenou působností k 31. 12. 2020 (v %)
Zdroj: MPSV, 2021

Do zvláštní skupiny sledovaných uchazečů o zaměstnání se řadí mladiství a absolventi. Skupina Mladiství je charakterizována jako osoby ve věku 15 – 18 let, kdy byla ukončena povinná školní docházka. Jedná se o specifickou skupinu bez sociálních návyků, kvalifikace nebo zkušeností. Absolventi ucházející se o pracovní místo jsou registrováni do evidence úřadu práce dle místa svého trvalého bydliště. Tento jev má za následek často zkreslené hodnoty daného regionu, jelikož místo studia měl uchazeč v jiném regionu.

Tabulka č. 60 – Mladiství a absolventi v evidenci ÚP k 31. 12. 2020

Okres, kraj	celkem	z toho		dosažitelní absolventi a mladiství
		absolventi	do 18 let	
Chrudim	161	129	32	161
Pardubice	205	165	40	204
Svitavy	107	88	19	106
Ústí nad Orlicí	122	93	30	121
Pardubický kraj	595	475	121	592

Zdroj: MPSV, 2021

Průměrné hrubé měsíční mzdy

Průměrná hrubá měsíční mzda[10] v roce 2019 v Pardubickém kraji činila 32 607 Kč. I přes pokračující trend jejího nárůstu se jednalo o druhou nejnižší průměrnou hrubou mzdu mezi kraji v ČR (po Karlovarském kraji 31 651 Kč), přičemž za republikovým průměrem zaostávala o 1 951 Kč. Ve srovnání s předchozím rokem došlo k jejímu nominálnímu zvýšení o 7,41 %. Průměrná hrubá měsíční mzda žen dosahovala v roce 2019 83,63 % průměrné hrubé mě-

[10] Průměrná hrubá měsíční mzda počítaná podle skutečného místa pracoviště zaměstnanců – tzv. pracovištní metodou (nikoli podle sídla podniku); za osoby přepočtené na plně zaměstnané.

síční mzdy mužů. Medián mezd[11] činil v roce 2019 v kraji 29 761 Kč, u mužů dosahoval 31 816 Kč a u žen činil 27 218 Kč. Oproti roku 2018 medián mezd v kraji vzrostl o 1 910 Kč a v mezikrajském srovnání mezi roky 2018 a 2019 se jednalo o třetí nejnižší nárůst této hodnoty po Jihočeském a Zlínském kraji. Ve všech krajích leží medián pod úrovní průměrných mezd, největší rozdíl nacházíme v Hl. městě Praze (region s nadprůměrným podílem osob s vysokými příjmy), naopak nejnižší rozdíl byl v Pardubickém kraji. V roce 2019 tvořil medián 91,27 % průměrných mezd v kraji.

Průměrná míra inflace za rok 2019 dosáhla 2,8 % a byla nejvyšší od roku 2008. Na tomto stavu se podílela především vyšší míra inflace v oddílech bydlení, voda, energie, paliva a stravování a ubytování. V oddílech pošty a telekomunikace a odívání a obuv dosáhla míra inflace záporných hodnot. Spotřebitelské ceny klesaly v listopadu 2020 oproti předchozímu měsíci nejvíce u citrusů, květáku, vepřové plece a kuchaných kuřat vcelku. Naopak nejvíce spotřebitelské ceny za měsíc vzrostly pro papriky, salátové okurky, cukr krystal, rajčata a vejce. Meziročně vzrostly listopadové spotřebitelské ceny u salátových okurek, rajčat a jablek, nejvýraznější pokles spotřebitelských cen byl zaznamenán u brambor, banánů, bílého hlávkového zelí a nakládané zelí.

Tabulka č. 61 - Průměrné hrubé mzdy podle místa pracoviště (3. čtvrtletí 2020)

ČR, kraje	Průměrná měsíční mzda (na přepočtené počty zaměstnanců; v Kč)	Průměrná měsíční mzda (na fyzické osoby; v Kč)
Česká republika	**35 402**	**33 845**
Hlavní město Praha	43 035	40 687
Středočeský kraj	35 652	34 247
Jihočeský kraj	32 455	31 096
Plzeňský kraj	34 558	33 124
Karlovarský kraj	31 448	30 201
Ústecký kraj	33 091	31 858
Liberecký kraj	33 048	31 717
Královéhradecký kraj	33 074	31 697
Pardubický kraj	**32 086**	**30 777**
Kraj Vysočina	32 855	31 566
Jihomoravský kraj	34 520	32 877
Olomoucký kraj	32 654	31 174
Zlínský kraj	31 640	30 465
Moravskoslezský kraj	32 373	31 133

Zdroj: ČSÚ, 2021

Míra ekonomické aktivity

Míra ekonomické aktivity[12] v roce 2019 v kraji činila 60,2 % (v celé ČR 60,4 %), čili zůstala stabilní, neboť i v roce 2018 dosahovala této hodnoty. Trend dlouhodobě klesající míry ekonomické aktivity (v období let 1998 – 2011 s několika výjimkami) tak přešel v mírný nárůst a následovaný stabilním obdobím, kdy se míra ekonomické aktivity drží těsně nad 60 %. Míra ekonomické aktivity mužů přitom oproti roku 2018 klesla o 0,1 procentního bodu (na 67,6 %). U žen byl zaznamenán nárůst o 0,1 procentního bodu na 52,9 %. Dlouhodobě vyšší

[11] Hodnota mzdy, která rozdělí zaměstnance na dvě stejně velké skupiny – se mzdou pod a nad mediánem; na rozdíl od průměrných mezd lépe vypovídá o skutečné mzdové úrovni.

[12] Míra ekonomické aktivity vyjadřuje podíl počtu zaměstnaných a nezaměstnaných (pracovní síly) na počtu všech osob populace starších 15-ti let.

míra ekonomické aktivity je charakteristická pro muže než pro ženy. Projevuje se zde vliv vyššího zastoupení studentek, rodičovské dovolené a dřívějšího odchodu žen do důchodu.

Dle výsledků SLDB 2011 činil počet ekonomicky aktivních v Pardubickém kraji 246 779, což bylo 48,23 % z celkového počtu obyvatel. Tento údaj je srovnatelný s celorepublikovým průměrem (48,68 %). Největší podíl ekonomicky aktivních žilo v Praze (50,81 %), naopak nejnižší podíl ekonomicky aktivních žil v kraji Ústeckém (46,64 %).

Počet ekonomicky neaktivních osob se dlouhodobě zvyšuje. Na celkovém počtu 187,5 tis. ekonomicky neaktivních v kraji v roce 2011 (42,5 % populace patnáctileté a starší) se dvěma třetinami podíleli starobní a invalidní důchodci a více než pětinou studenti a učni. Na nárůstu počtu ekonomicky neaktivních má v posledním období stále větší vliv rostoucí počet důchodců.

Podnikatelská infrastruktura a služby

Významnou roli v rozvoji moderních technologií a při zvyšování konkurenceschopnosti hrají klastry[13]. V roce 2006 vznikl „Medicínsko-farmaceutický klastr Nanomedic“ jako společná platforma 15 firem a 6 univerzit a výzkumných ústavů spolupracujících v oblasti výzkumu, vývoje, výroby a obchodní realizace v medicínských a nanotechnologických oborech. Dále na území Pardubického kraje působí klastr Omnipack, který se zaměřuje na obaly a obalovou techniku. Krajský přesah má i Klastr technické plasty - PLASTICOR a Nanoprogress (výzkum a vývoj nanovlákenných struktur a jejich aplikace v průmyslu a v medicíně). Regionální inovační strategie Pardubického kraje dále zmiňuje Hi-tech inovační klastr, jenž se zaměřuje na oblast IT a komunikace a navazující odvětví, Energeticko-technický inovační klastr a Zemědělský klastr Orlicko.

Od roku 2008 je k dispozici pro podnikatele TechnoPark Pardubice, který disponuje vhodnými prostory pro výzkum, zkušebnictví, prototypovou výrobu i realizaci technologií. Součástí parku je i podnikatelský inkubátor, centrum pro transfer technologií a vědeckotechnický park. V současné době je zaplněn z 80 %.

Podnikatelskou infrastrukturu a služby představuje také Regionální rozvojová agentura Pardubického kraje, která poskytuje poradenství, připravuje a zpracovává projekty v rámci fondů EU či zpracovává strategické dokumenty pro území Pardubického kraje. V roce 2018 pak jako její dceřiná společnost začal fungovat Pardubický podnikatelský inkubátor (P-PINK). Podpora podnikatelských aktivit, prosazování a ochrana zájmů a zajišťování potřeb podnikatelů je mimo jiné náplní práce Krajské hospodářské komory Pardubického kraje a regionální zastoupení má v Pardubicích také CzechInvest, který zajišťuje poradenství v oblasti programů Ministerstva průmyslu a obchodu ČR, podporu přílivu zahraničních investic či podporu rozvoje krajských průmyslových zón.

Na území kraje existuje několik desítek průmyslových zón, z nichž CzechInvest eviduje v databázi nemovitostí 21 průmyslových zón, parků a areálů o celkové rozloze přesahující 12 km^2. Řada těchto zón a parků je vybudovaná „na zelené louce“ (greenfield). K dispozici je v těchto areálech 98,8 ha volných prostor, nejvíce v Průmyslové zóně Opatovice, SemtinZone a Pardubice – City Industrial Zone. Z evidovaných průmyslových zón jsou největší Sem-

[13] Klastr je geograficky koncentrované seskupení nezávislých firem a přidružených institucí, které si navzájem konkurují, ale také navzájem kooperují, a jejichž vazby mají potenciál k upevnění a zvýšení jejich konkurenceschopnosti.

tinZone a Průmyslový park Pardubice. V oblasti Pardubic je také dlouhodobě plánováno veřejné logistické centrum.

Tabulka č. 62 – Průmyslové zóny, parky a areály na území Pardubického kraje

Název	Typ	Obec	Rozloha areálu (m^2)	K dispozici (m^2)
Areál Veba - Králíky	areál	Králíky	37 000	5 194
Business Park Pardubice-Stéblová	průmyslový park	Stéblová	26 000	12 000
Business Park Pardubice - Rosice, areál bývalá Prefa	průmyslový park	Pardubice	113 295	49 000
EP Chvaletice	areál	Chvaletice	241 906	0
Hlinsko - ETA průmyslová zóna	greenfield / průmyslová zóna	Hlinsko	12 200	11 000
Hrochův Týnec	greenfield / průmyslová zóna	Hrochův Týnec	360 000	70 000
Chrudim	greenfield / průmyslová zóna	Chrudim	332 120	45 800
Letohrad	greenfield / průmyslová zóna	Letohrad	77 688	1 508
Pardubice - City Industrial Zone	greenfield / průmyslová zóna	Pardubice-Staré Čivice	630 000	91 000
Pardubice - Mikulovice	průmyslový park	Mikulovice	12 000	4 000
Pardubice - Zelená Louka - logistické centrum	průmyslový park	Pardubice	140 000	0
Pozemky ve Starém Hradišti u Pardubic	greenfield / průmyslová zóna	Staré Hradiště	36 720	20 000
Průmyslová zóna Opatovice	greenfield / průmyslová zóna	Pardubice 2	x	316 000
Průmyslový Park Pardubice	průmyslový park	Pardubice	1 550 000	30 000
SemtinZone	greenfield / průmyslová zóna	Pardubice	7 850 000	200 000
Skoranov 65	areál	Třemošnice	66 657	66 657
Skuteč - výrobní areál bývalé Východočeské plynárenské	areál	Skuteč	23 885	3 800
Slatiňany bývalý zemědělský areál	areál	Slatiňany	24 818	0
Slatiňany průmyslová zóna	greenfield / průmyslová zóna	Slatiňany	61 962	61 962
Svitavy - Paprsek	greenfield / průmyslová zóna	Svitavy	427 000	0
TechnoPark Pardubice, k.s.	areál	Pardubice	68 684	0

Zdroj: CzechInvest, 2021
Pozn.: x – údaj není k dispozici.

Nabídkou prostor pro podnikání mohou být brownfieldy, tj. prostory, které ztratily své původní ekonomické využití. Pardubický kraj ve spolupráci s agenturou CzechInvest tyto plochy zmapoval. V Národní databázi brownfieldů, kterou spravuje agentura CzechInvest, je jich nyní zařazeno celkem 32 z celého Pardubického kraje. Jde většinou o rozlehlé areály ve větších městech (nejvíce je jich k dispozici v Pardubicích). Rozlohou patří mezi největší brownfieldy v Pardubickém kraji areál bývalé slévárny v Chrudimi s rozlohou 61 316 m^2, bývalý areál živočišně výroby v Třemošnici s 48 000 m^2, bývalý cukrovar v Hrochově Týnci s 43 000 m^2 a bývalé koupaliště v Horním Jelení (30 000 m^2).

Místní rozpočty

Příjmy místních rozpočtů v kraji v roce 2019 meziročně rostly nejrychleji ze všech krajů. Příjmy kraje, obcí a dobrovolných svazků obcí dosáhly částky 28,4 mld. Kč (po konsolidaci, což v porovnání s rokem 2018 představuje nárůst o 15,7 %. Šlo o nejvyšší meziroční navýšení za posledních 12 let. Největší část příjmové položky tvoří daňové příjmy (s převahou příjmů z DPH), které se na všech příjmech místních rozpočtů v kraji v roce 2019 podílely 47,7 % (o 3,9 procentního bodu méně než v roce 2018). Procentní navýšení ve struktuře všech příjmů bylo zaznamenáno u přijatých transferů – o 4,5 procentních bodů na 44,5 %. Nedaňové příjmy tvořily 6,4 % všech příjmů místních rozpočtů v Pardubickém kraji, což představovalo mírný pokles oproti roku 2018), a kapitálové příjmy tvořily 1,4 % příjmů (obdobný podíl jako v předchozím roce).

Tabulka č. 63 – Příjmy a výdaje kraje, obcí a dobrovolných svazků obcí v Pardubickém kraji (v mil. Kč)

Příjmy	2017	2018	2019	Výdaje	2017	2018	2019
Příjmy celkem (po konsolidaci)	22 147	24 586	28 445	Výdaje celkem (po konsolidaci)	20 695	24 656	27 813
Daňové příjmy	11 611	12 684	13 573	Běžné výdaje (po konsolidaci)	16 780	18 824	20 899
- daně z příjmů fyzických osob	2 703	3 076	3 474	- platy zaměstnanců a ostatní platby za provedenou práci	1 839	2 100	2 229
- daně z příjmů právnických osob	2 625	2 647	2 891	- nákup vody, paliv, energie, služeb a ostatní nákupy	3 038	3 313	3 505
- daň z přidané hodnoty	4 888	5 617	5 878	- neinvestiční transfery příspěvkovým a podobným organizacím	7 948	8 822	10 391
Nedaňové příjmy (po konsolidaci)	1 701	1 749	1 826	Kapitálové výdaje (po konsolidaci)	3 915	5 833	6 914
Kapitálové příjmy	437	316	394	- investiční nákupy a související výdaje	3 319	5 110	5 696
Přijaté transfery (po konsolidaci)	8 399	9 837	12 651	**Rozdíl příjmů a výdajů (po konsolidaci)**	**1 453**	**-70**	**632**

Zdroj: ČSÚ, 2021

Výdaje místních rozpočtů vzrostly meziročně o 12,8 % a dosáhly 27,8 mld. Kč (šlo o druhé nejvyšší navýšení za posledních 12 let). Výdaje na obyvatele (53,4 tis. Kč) byly v mezikrajském srovnání sedmé nejvyšší (nejlepší umístění za 12 let). Tři čtvrtiny celkových výdajů v kraji tvořily běžné výdaje, z nich největší část připadala na transfery příspěvkovým a podobným organizacím. Zatímco běžné výdaje v roce 2019 meziročně vzrostly o 11,0 %, kapitálové výdaje, jejichž rozhodující složku tvoří investiční nákupy, se zvýšily o 18,5 %. Z hlediska odvětvového členění připadal v roce 2019 největší podíl běžných výdajů na vzdělávání (41,5 %), všeobecnou veřejnou správu (16,56 %) a dopravu (11,57 %). Mezi kapitálovými výdaji měla největší zastoupení doprava (24,52 %), následovaná vzděláváním (17,71 %), vodním hospodářstvím (16,15 %) a bydlením a komunálními službami (13,47 %). Po období let 2012 – 2017, kdy příjmy místních rozpočtů v kraji v úhrnu převažovaly nad výdaji o 0,5 až 2 mld. Kč, pokleslo saldo do záporných hodnot (-70 mil. Kč). Díky rychlejšímu nárůstu příjmů než výdajů v roce 2019 bylo saldo opět kladné a činilo 632 mil. Kč. Převaha příjmů nad výdaji v roce 2019 byla zaznamenána ve všech krajích.

Tabulka č. 64 – Příjmy a výdaje místních rozpočtů v roce 2019

ČR, kraje	Příjmy celkem	v tom				Výdaje celkem	z toho kapitálové	Rozdíl příjmů a výdajů
		daňové příjmy	nedaňové příjmy	kapitálové příjmy	přijaté transfery			
Česká republika	603 128	320 174	42 263	7 182	233 508	571 392	126 786	31 736
Hl. m. Praha	95 352	66 410	4 181	36	24 724	80 685	13 127	14 667
Středočeský	71 847	35 444	4 162	1 147	31 094	69 723	19 273	2 124
Jihočeský	38 062	18 692	4 053	621	14 696	36 758	9 270	1 304
Plzeňský	35 877	19 617	3 447	608	12 206	33 988	7 822	1 890
Karlovarský	16 722	8 535	1 569	264	6 354	16 186	3 344	536
Ústecký	41 906	21 280	2 616	508	17 502	40 510	6 483	1 396
Liberecký	23 180	11 624	1 756	247	9 553	22 809	4 945	371
Královéhradecký	30 822	14 810	2 340	414	13 258	29 834	7 443	988
Pardubický	28 445	13 573	1 826	394	12 651	27 813	6 914	632
Vysočina	30 286	14 799	2 459	507	12 522	29 003	7 878	1 283
Jihomoravský	63 695	33 118	3 880	959	25 739	61 889	14 952	1 807
Olomoucký	34 231	16 490	2 325	438	14 978	33 472	7 499	758
Zlínský	29 371	14 020	2 195	352	12 803	27 630	5 851	1 741
Moravskoslezský	63 333	31 762	5 455	687	25 429	61 093	11 985	2 240

Zdroj: ČSÚ, 2021

Zdroje:

100 nejvýznamnějších. Czech Top 100, 2019 [cit. 2021-01-12]. Dostupné z WWW: <https://www.czechtop100.cz/cs/projekty/zebricky/100-nejvyznamnejsich >.

Databáze nemovitostí. CzechInvest, 2021 [cit. 2021-01-26].

Databáze regionálních účtů. ČSÚ, 2020 [cit. 2020-12-15]. Dostupné z WWW: <http://apl.czso.cz/pll/rocenka/rocenka.indexnu_reg>.

Národní databáze brownfieldů. CzechInvest, [cit. 2021-01-07]. Dostupné z WWW: <https://brownfieldy.czechinvest.org/Aplikace/bf-public-x.nsf/bfs.xsp>.

Nezaměstnanost. MPSV ČR, 2021. [cit. 2021-01-08]. Dostupné z WWW: <https://www.mpsv.cz/web/cz/nezamestnanost>.

Program rozvoje Pardubického kraje. GaREP s.r.o., 2011 [cit. 2020-12-14]. Dostupné z WWW: <http://www.pardubickykraj.cz/rozvoj-kraje>.

Statistická ročenka Pardubického kraje 2019. ČSÚ, 2019 [cit. 2020-12-14]. Dostupné z WWW: <https://www.czso.cz/csu/czso/statisticka-rocenka-pardubickeho-kraje-2019 >.

Statistická ročenka Pardubického kraje 2020. ČSÚ, 2020 [cit. 2020-12-18]. Dostupné z WWW: <https://www.czso.cz/csu/czso/statisticka-rocenka-pardubickeho-kraje-2020 >.

Strategie rozvoje Pardubického kraje 2021–2027, pracovní verze. KrÚ Pk, Odbor rozvoje + GaREP, 2020

Veřejná databáze ČSÚ. ČSÚ, 2020 [cit. 2020-12-14]. Dostupné z WWW: <http://vdb.czso.cz/>.

Základní tendence demografického, sociálního a ekonomického vývoje Pardubického kraje v roce 2019. ČSÚ, 2020 [cit. 2021-01-12]. Dostupné z WWW: <https://www.czso.cz/csu/czso/zakladni-tendence-demografickeho-socialniho-a-ekonomickeho-vyvoje-pardubickeho-kraje-2019>.

Zkrachovalý Technopark Pardubice chce jeho nový majitel rozšiřovat. iDNES.cz, 2016 [cit. 2021-01-06]. Dostupné z WWW: <http://pardubice.idnes.cz/technopark-pardubice-05a-/pardubice-zpravy.aspx?c=A161201_2289683_pardubice-zpravy_jah>.

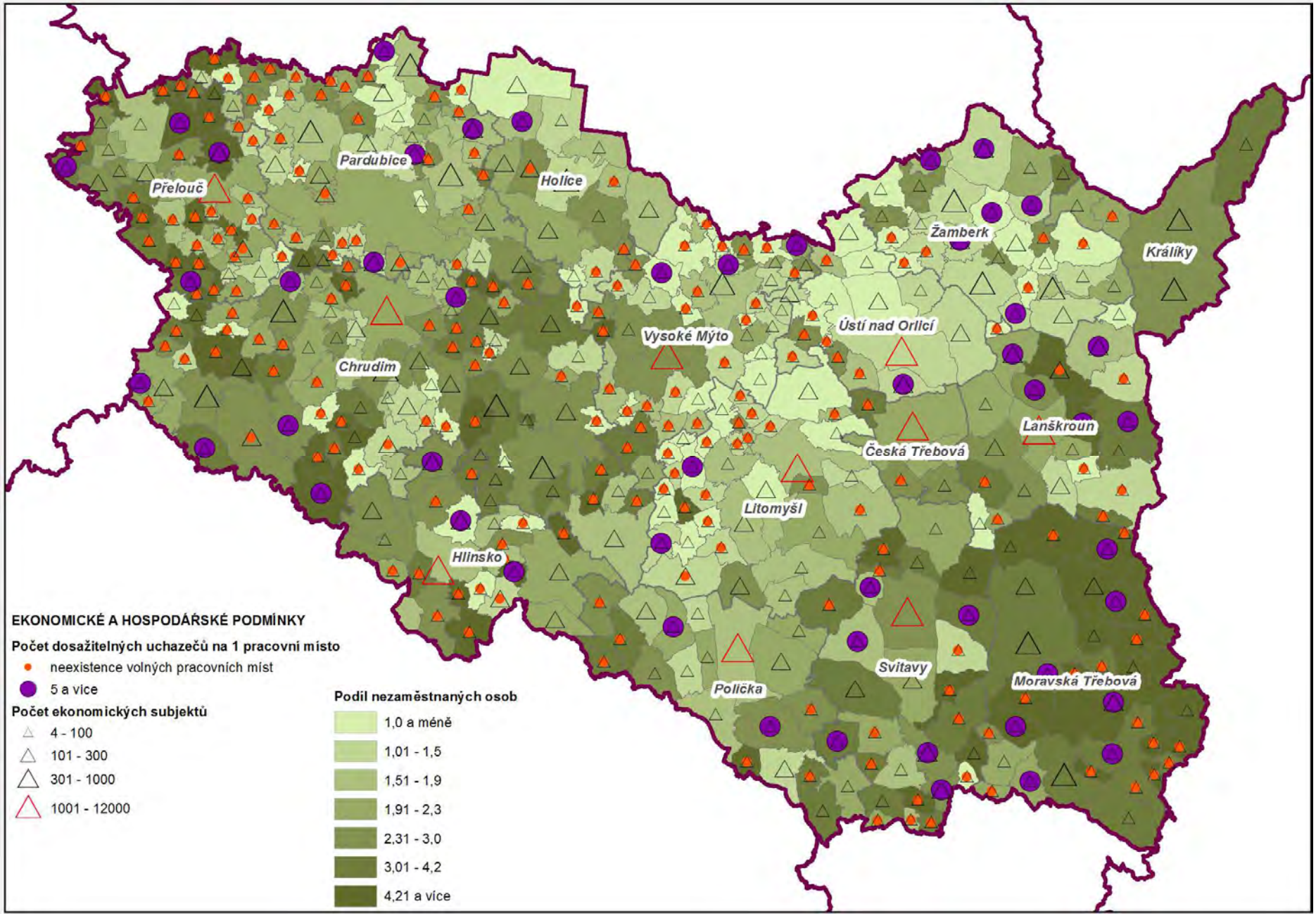
Pardubice
Přelouč
Holice
Žamberk
Králíky
Ústí nad Orlicí
Vysoké Mýto
Chrudim
Lanškroun
Česká Třebová
Litomyšl
Hlinsko
Svitavy
Polička
Moravská Třebová
EKONOMICKÉ A HOSPODÁŘSKÉ PODMÍNKY
Počet dosažitelných uchazečů na 1 pracovní místo
neexistence volných pracovních míst
5 a více
Počet ekonomických subjektů
4 - 100
101 - 300
301 - 1000
1001 - 12000
Podíl nezaměstnaných osob
1,0 a méně
1,01 - 1,5
1,51 - 1,9
1,91 - 2,3
2,31 - 3,0
3,01 - 4,2
4,21 a více

12. REKREACE A CESTOVNÍ RUCH

Podmínky pro rozvoj a služby cestovního ruchu

Velká část území Pardubického kraje má značný rekreační potenciál, nicméně kraj má málo atraktivit národního a nadnárodního významu, které by přilákaly do kraje více návštěvníků. Výjimku tvoří Stezka v oblacích Dolní Morava, která byla otevřena v prosinci 2015 a je vysoká 55 metrů a v nadmořské výšce 1 080 m n. m. V rámci svých marketingových aktivit, které jsou primárně zaměřeny na domácí klientelu, se již od roku 2008 snaží změnit skutečnost, že v návštěvnosti turistických cílů obsadil Pardubický kraj poslední příčku, Destinační společnost Východní Čechy, jejímž hlavním předmětem činnosti je realizace aktivit směřujících k rozvoji destinace Pardubického kraje na trhu cestovního ruchu. Rostoucí návštěvností, zlepšující se funkcionalitou a neustálou aktualizací se může pochlubit krajský turistický portál www.vychodni-cechy.info s širokou škálou informací pro návštěvníky (turistické cíle, tipy na výlety, nabídky ubytování a dalších služeb, atd.).

Návštěvníkům kraje je dispozici 51 turistických informačních center, z nichž ke 2. 10. 2020 bylo 34 registrovaných v Asociaci turistických informačních center České republiky (Zámecké informační centrum Litomyšl jako sezónní). Poskytují informace např. o aktuálních akcích nebo o službách pro turisty ve městě a nejbližším okolí. Turistickým centrem regionálního významu je Turistické informační centrum Pardubice.

Pardubický kraj má krásnou přírodu rovinného i horského charakteru, příznivé klima, množství památek, příležitostí ke koupání, provozování vodních sportů, pro pěší turistiku, cykloturistiku a zimní sporty. K turisticky atraktivním oblastem patří zejména severovýchodní část kraje – podhůří Orlických hor. V zimních měsících lyžaři hojně navštěvují skiareály Buková hora (Čenkovice, Červená Voda) a Dolní Morava. V jihozápadní části kraje patří k nejnavštěvovanějším oblastem Sečská přehrada, Železné hory (především oblasti u Horního Bradla, Bojanova a Křižanovic) a Žďárské vrchy. Na území celého kraje se rozvíjí agroturistika, zvláště se zaměřením na tradiční chov koní.

Kulturní zařízení a aktivity kraje se soustřeďují převážně do měst. V okrese Pardubice návštěvníky přiláká zejména pardubický zámek s expozicemi Východočeského muzea a Východočeské galerie, dále pozdně gotický hrad na Kunětické hoře, barokní zámek v Cholticích a Africké muzeum v Holicích věnované zdejšímu rodákovi – cestovateli dr. Emilu Holubovi. Mnoho návštěvníků zavítá každoročně i do Národního hřebčína v Kladrubech nad Labem. V okrese Chrudim lze mezi turisticky nejvýznamnější lokality zařadit Muzeum loutkářských kultur a Muzeum barokních soch v Chrudimi, Státní zámek Slatiňany a jeho hipologické muzeum, skanzen Soubor lidových staveb Vysočina na Veselém Kopci a v přilehlých lokalitách Hlinecka. K turisticky atraktivním místům okresu Svitavy patří hrad Svojanov či zámecký areál v Litomyšli, atraktivitu zvýšila revitalizace celého zámeckého návrší včetně chrámu Nalezení sv. Kříže a Regionálního muzea (jeho revitalizace obsadila 1. místo v soutěži muzeí Gloria musaealis 2014 jako „muzejní počin roku“). Z okresu Ústí nad Orlicí jsou známé zříceniny hradů Lanšperk, Litice, Žampach, Klášter Hedeč a historická jádra měst. V Letohradě návštěvníky zaujme Muzeum řemesel, zámek a nově zrekonstruovaná tvrz Orlice. Od roku 2014 působí ve Vysokém Mýtě Muzeum českého karosářství.

Národní kulturní památky

Dle Národního památkového ústavu se v Pardubickém kraji se nachází celkem 2 104 nemovitých kulturních památek (největší množství se nachází v okrese Svitavy), 3757 movitých kulturních památek, 19 městských památkových zón, 3 vesnické památkové zóny, 3 městské památkové rezervace, 1 vesnická památková rezervace, 1 archeologická památková rezervace, 2 krajinné památkové zóny a 19 národních kulturních památek. Od poslední aktualizace ÚAP byly vyhlášeny čtyři nové národní kulturní památky – v roce 2018 Poutní areál Hora Matky Boží u Králík s kostelem Nanebevzetí Panny Marie, Poutní areál s kostelem Panny Marie Pomocné a jezuitskou rezidencí na Chlumku u Luže a Poutní areál s kostelem Povýšení svatého Kříže na hoře Kalvárii v Jaroměřicích a v roce 2019 Zámeček v Pardubičkách - Larischova vila. Ochrana kulturních hodnot je zajišťována vymezením ochranných pásem. Z hlediska archeologických zájmů je třeba respektovat i území s archeologickými nálezy.

Zámek v Litomyšli, Krajina pro chov a výcvik ceremoniálních kočárových koní v Kladrubech nad Labem a masopustní průvod na Hlinecku jsou zařazeny na seznam světového dědictví UNESCO. V kraji leží 4 zpřístupněné objekty ve správě NPÚ – státní hrady Kunětická hora a Litice, zámky Litomyšl a Slatiňany. V Pardubickém kraji jsou zastoupeny stavby všech architektonických slohů od románských kostelíků přes gotické hrady, barokní poutní areály až po památky moderní architektury. Nejstarší památky v kraji pochází z počátku 12. stol. a nejmladší z poloviny 20. stol.

Tabulka č. 65 – Národní kulturní památky v Pardubickém kraji

Název	Obec	Rok vyhlášení
Hřebčín v Kladrubech nad Labem	Kladruby nad Labem; Selmice; Semín	2001
Kostel sv. Bartoloměje v Kočí u Chrudimi	Kočí	2010
Kostel sv. Jakuba Většího v Poličce s rodnou světničkou Bohuslava Martinů	Polička	2010
Krematorium v Pardubicích	Pardubice	2010
Městské divadlo Ústí nad Orlicí	Ústí nad Orlicí	2017
Pietní území Ležáky	Miřetice; Vrbatův Kostelec	1978
Pietní území Zámeček v Pardubičkách	Pardubice	1978
Poutní areál Hora Matky Boží u Králík (Dolní Hedeč) s kostelem Nanebevzetí Panny Marie	Králíky	2018
Poutní areál s kostelem Panny Marie Pomocné a jezuitskou rezidencí na Chlumku u Luže	Luže	2018
Poutní areál s kostelem Povýšení svatého Kříže na hoře Kalvárii	Jaroměřice	2018
Radnice v Poličce	Polička	2008
Usedlost čp. 16 v Telecí	Telecí	2014
Usedlost čp. 171 v Čisté u Litomyšle	Čistá	2014
Winternitzovy automatické mlýny v Pardubicích	Pardubice	2014
Zámeček v Pardubičkách - Larischova vila	Pardubice	2019
Zámek s opevněním v Pardubicích	Pardubice	2010
Zámek Slatiňany	Slatiňany	2001
Zámek v Litomyšli	Litomyšl	1962
Zřícenina hradu Kunětická Hora	Ráby	2001

Zdroj: NPÚ, 05/2020

Tabulka č. 66 – Památky a nehmotné dědictví UNESCO

Název	Rok vyhlášení
Litomyšl - zámek	1999
masopustní průvod na Hlinecku	2010
Krajina pro chov a výcvik ceremoniálních kočárových koní v Kladrubech nad Labem	2019

Zdroj: NPÚ, 05/2020

Tabulka č. 67 - Památkově chráněné území, krajinné památkové zóny a archeologická památková rezervace

Název	Typ	Rok vyhlášení
Brandýs nad Orlicí	městská památková zóna	1995
Bystré	městská památková zóna	1990
České Lhotice	archeologická památková rezervace	1965
Česká Třebová	městská památková zóna	1995
Dašice	městská památková zóna	1990
Heřmanův Městec	městská památková zóna	1990
Hlinsko - Betlém	vesnická památková rezervace	1995
Chrast u Chrudimi	městská památková zóna	1990
Chrudim	městská památková zóna	1990
Jablonné nad Orlicí	městská památková zóna	1990
Jevíčko	městská památková zóna	1990
Kladrubské Polabí	krajinná památková zóna	2015
Králíky	městská památková zóna	1990
Lanškroun	městská památková zóna	1990
Letohrad	městská památková zóna	1990
Litomyšl	městská památková rezervace	1965
Luže	městská památková zóna	1990
Moravská Třebová	městská památková rezervace	1980
Pardubice	městská památková rezervace	1964
Polička	městská památková zóna	1990
Skuteč - Předhradí	městská památková zóna	1990
Slatiňansko-Slavicko	krajinná památková zóna	1996
Svitavy	městská památková zóna	1990
Svobodné Hamry	vesnická památková zóna	1995
Telecí	vesnická památková zóna	2004
Ústí nad Orlicí	městská památková zóna	1990
Vysoká	vesnická památková zóna	2004
Vysoké Mýto	městská památková zóna	1990
Žamberk	městská památková zóna	1995

Zdroj: NPÚ, 05/2020

Hromadná ubytovací zařízení a počet hostů

V roce 2019 bylo v Pardubickém kraji evidováno celkem 351 hromadných ubytovacích zařízení (k 31. 12. 2019). Za hromadné ubytovací zařízení je považováno zařízení s minimálně pěti pokoji nebo deseti lůžky sloužící pro účely cestovního ruchu. V kraji došlo k meziročnímu poklesu o 3 zařízení (tj. o 0,85 %). Celkový počet hromadných ubytovacích zařízení (HUZ) je nejnižší v mezikrajském srovnání v řádech několika posledních let. Nejvíce HUZ se nachází na území krajů Jihočeského (1 181) a Královéhradeckého (1 074). Po přepočtu na 1 000 obyvatel se Pardubický kraj dostává na 10. místo mezi všemi kraji ČR (na prvním místě se umístil kraj Liberecký). Ovšem ve všech krajích je hromadný trend úbytku HUZ. Počet HUZ v Pardubickém kraji tvoří pouze 3,7 % z celkového počtu ubytovacích zařízení v ČR.

Nejvíce HUZ se nachází v SO ORP Chrudim (69), Pardubice (44) a Žamberk (42). Největší počet lůžek v hromadných ubytovacích zařízeních je k dispozici ORP Chrudim (3 604 lůžek) a Pardubice (3 383 lůžek). Ve struktuře HUZ má Pardubický kraj 8 zařízení spadající do kategorie čtyřhvězdičkových hotelů a zcela zde chybí pětihvězdičkový hotel. Kraj se tak řadí se na poslední místo mezi kraji, neboť kromě nejnižšího počtu HUZ čtyřhvězdičkové kategorie je nejnižší počet i v tříhvězdičkové kategorii. Základní turistická infrastruktura není z hlediska kvality dostatečně územně rozvrstvena. 62,39 % hromadných ubytovacích zařízení sloužících cestovnímu ruchu v kraji spadá do kategorie hotelů a penzionů a 37,61 % na celkovém počtu HUZ v Pardubickém kraji tvoří okres Ústí nad Orlicí. Turistické ubytovny tvoří 8,55 %. V hromadných ubytovacích zařízeních se v Pardubickém kraji v roce 2019 nacházelo 6 847 pokojů s 19 583 lůžky. V ukazatelích počet dostupných pokojů a počet lůžek se kraj umístil na poslední pozici v mezikrajském srovnání. Ukazatel čisté využití lůžek (ČVL)[14] řadí Pardubický kraj na 11. místo (29,3 %, průměr ČR 42,2 %).

Podle údajů ČSÚ využilo služeb hromadných ubytovacích zařízení na území Pardubického kraje v roce 2019 celkem 480 520 hostů (nejméně hostů v HUZ ze všech krajů), z toho 60 712 cizinců (tj. 12,63 % návštěvníků). V porovnání s ostatními kraji se jedná o nejnižší podíl. Nejvíce hostů směřovalo do hromadných ubytovacích zařízení Hl. města Prahy (62,47 % z republikového úhrnu) a Jihomoravského (6,95 %). Přepočteme-li počet hostů v hromadných ubytovacích zařízeních na 1 000 obyvatel kraje, zařadí se Pardubický kraj na 11. místo (919,37) v mezikrajském srovnání (celá ČR 2057,09). Nejvíce lůžek na 1 000 obyvatel přísluší SO ORP Králíky (211,16) a nejméně pro SO ORP Česká Třebová (9,07).

Počet přenocování v hromadných ubytovacích zařízeních na území Pardubického kraje v roce 2019 činil celkem 1 334 239, což představuje oproti roku 2018 nárůst o 0,63 %. Zahraniční hosté se na celkovém počtu přenocování podíleli 12,51 %. Hosté pobývali v ubytovacích zařízeních v kraji v průměru 2,8 dne, což je údaj pohybující se mírně nad celorepublikovým průměrem (2,6). Zahraniční hosté v Pardubickém kraji byli nejvíce hosté ze Slovenska (24,87 %), Německa (19,2 %) a Polska (17,3 %) tedy hosté ze sousedních zemí. Od ledna 2012 navštívilo Pardubický kraj nejvíce turistů v srpnu 2020 (72 874) a naopak nejméně v dubnu téhož roku (pouze 357). Nízká hodnota v návštěvnosti je zapříčiněná situací způsobenou celosvětovým rozšířením viru koronavirus SARS-CoV-2, potažmo vládními nařízeními, které měly výrazný dopad nejen na cestovní ruch. Vývoj návštěvnosti během roku má opakující se charakter, kdy nejvíc návštěvníku zavítá do kraje podle ČSÚ během letních měsíců a nejméně v zimě. Tento trend má i návštěvnost zahraničních turistů. Největší podíl zahraničních turistů v roce 2019 navštívil kraj v říjnu (16,49 % všech turistů) a nejmenší v červnu (10,73 %).

[14] ČVL se vypočítá jako podíl počtu přenocování za sledované období a součinu průměrného počtu lůžek k dispozici s počtem provozních dnů. Výsledná hodnota je uvedena v procentech (tj. násobena 100).

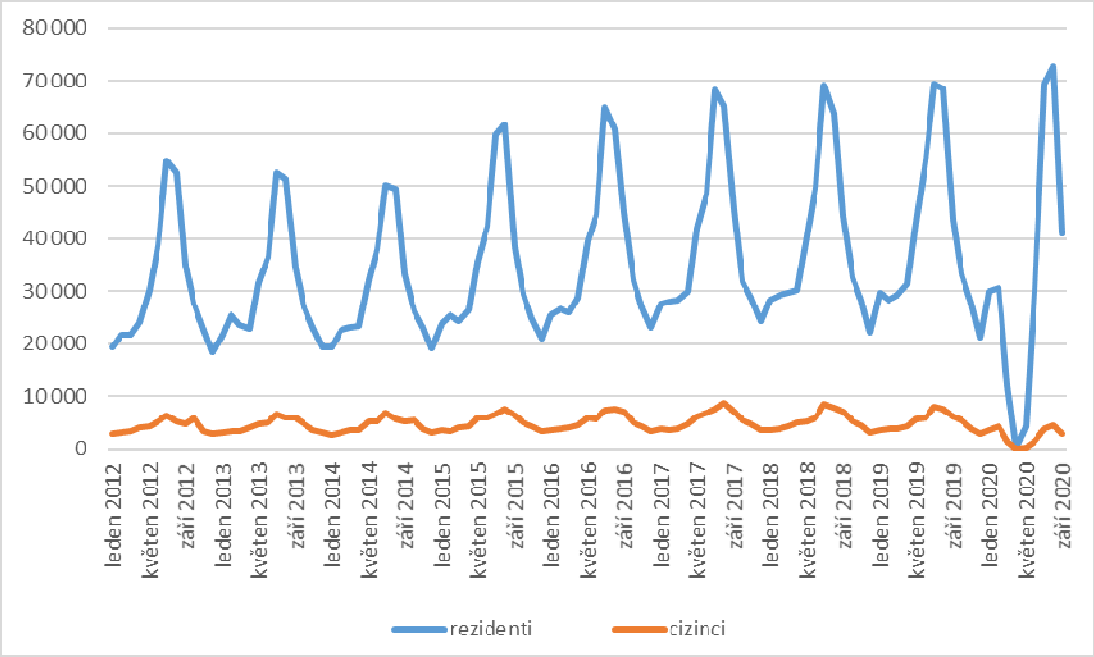

Graf č. 5 – Vývoj návštěvnosti turistů v Pardubickém kraji
Zdroj: ČSÚ, 2021

Počet přenocování se od roku 2014 postupně zvyšoval do roku 2019, kdy bylo zaznamenáno maximum v počtu přenocování od roku 2005 a to 1 334 239 noclehů. Oproti nejnižšímu množství noclehů (949 217 v roce 2011) je to o 385 tisíc noclehů více. U hodnot za rok 2020 můžeme očekávat pokles kvůli omezením v cestovním ruchu způsobených koronavirovou pandemií.

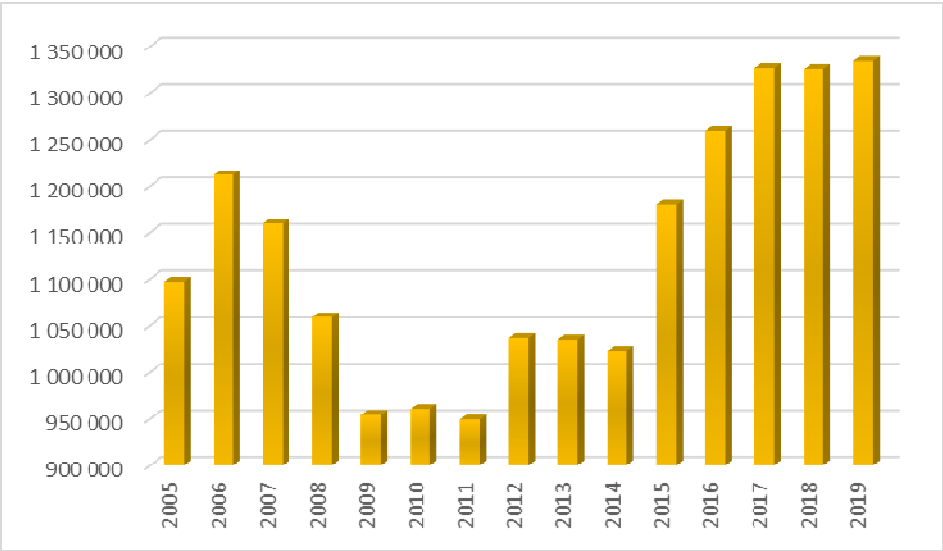

Graf č. 6 – Počet přenocování v hromadných ubytovacích zařízeních (2005 – 2019)
Zdroj: ČSÚ, 2021

Počet hostů v hromadných ubytovacích zařízeních od roku 2011 (s výjimkou poklesu v roce 2014) rostl. V roce 2019 dosáhl počet hostů HUZ maxima ve sledovaném období (480 520 hostů). Nejnižší počet návštěvníků kraje za posledních 15 let byl zaznamenán v roce 2010, kdy kraj navštívilo pouze 317 087 hostů. Naopak největší návštěvnost byla zaznamenána v roce 2019 (480 520 hostů). Důvodem poklesu počtu hostů v hromadných ubytovacích zařízeních po roce 2007 a s tím související úbytek hromadných ubytovacích zařízení především

je odrazem celosvětové ekonomické krize v roce 2008. Podobný vývoj můžeme očekávat i v současnosti a blízké budoucnosti.

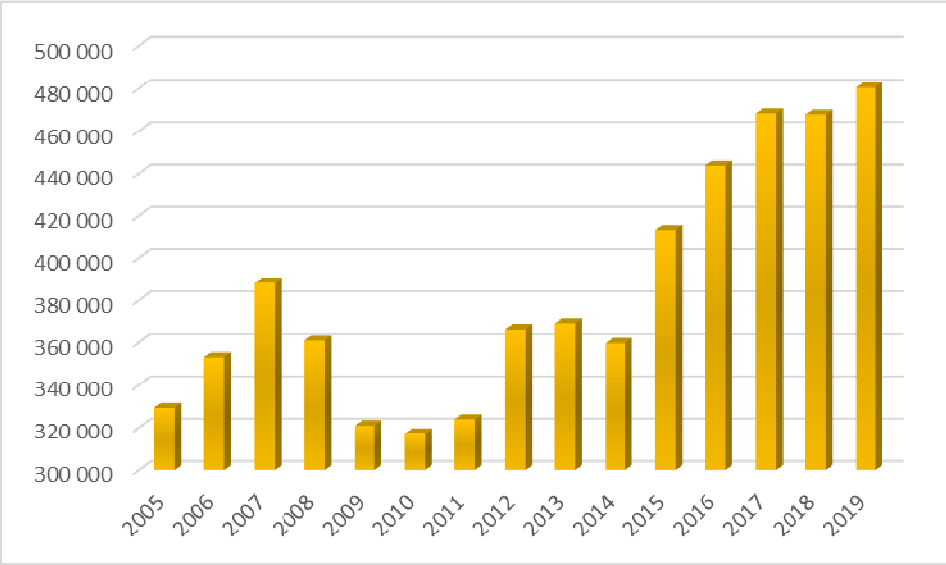

Graf č. 7 – Počet hostů v hromadných ubytovacích zařízeních (2005 – 2019)
Zdroj: ČSÚ, 2021

Cizinci tvořili největší podíl z hostů v HUZ v období před hospodářskou krizí, kdy podíl hostů přesahoval 19 %. V posledních 3 letech podíl zahraničních hostů klesal až na 14,46 % v roce 2019. Od roku 2010 počet zahraničních hostů rostl až do roku 2017, kdy navštívilo Pardubický kraj nejvíce zahraničních hostů (65 682).

Nejnavštěvovanější turistické cíle

Dle informací agentury CzechTourism bylo v roce 2019 v databázi registrováno 85 turistických cílů na území Pk, které navštívilo 1 237 198 registrovaných návštěvníků. Suverénně nejnavštěvovanějším cílem byla Stezka v oblacích na Dolní Moravě (300 tis. návštěvníků). Mezi další nejnavštěvovanější cíle patřily Muzeum v přírodě Vysočina, Veselý kopec (83,6 tis.), Hrad Svojanov (83,5 tis.), Národní hřebčín Kladruby nad Labem (71,7 tis.), Státní zámek Litomyšl (53,3 tis.), Východočeské muzeum v Pardubicích - Zámek Pardubice (44,0 tis), Muzeum loutkařských kultur v Chrudimi (37,5 tis.), Státní hrad Kunětická hora (34,2 tis.), Muzeum čs. opevnění – dělostřelecká tvrz Hůrka (27,0 tis.) a Památník Ležáky (23,0 tis.).

Pardubický kraj se dělí pět turistických oblastí. Českomoravské pomezí je vymezené památnými městy Svitavy, Litomyšl, Polička, Vysoké Mýto a Moravská Třebová a v roce 2019 navštívilo jeho 31 turistických cílů z databáze agentury CzechTourism více než 335 tis. registrovaných návštěvníků, z nichž téměř polovina navštívila turistický cíl z kategorie hrady a zámky. Oblast Chrudimsko-Hlinecko nabízí návštěvníkům krásnou přírodu, historické památky i sportovní vyžití. V roce 2019 navštívilo 236 932 reg. návštěvníků, z nichž nejvíce navštívilo památky lidové kultury, některý z 13 turistických cílů z databáze. Masiv Králického Sněžníku je 3. nejvyšším pohořím v ČR a leží na hranici mezi Čechy, Moravou a Polskem. Tato oblast nabízí turistům bohaté vyžití po celý rok, navíc se jedná o nejnavštěvovanější oblast z celého kraje (více než 375 tis. návštěvníků, z nichž většina zamířila na Stezku v oblacích). Oblast Orlické hory a Podorlicko a jejich 23 cílů navštívilo v roce 2019 pouze 99 572 registrovaných návštěvníků, téměř polovina z nich navštívila muzeum nebo galerii. Tato turistická oblast je však rájem pro pěší turisty, cykloturisty, běžkaře i sjezdaře. Poslední

oblastí je Pardubicko s 8 turistickými cíli v databázi agentury CzechTourism. Kromě historických památek, lázní a koní nabízí oblast přívětivé podmínky pro cyklisty i rybáře. Více než 41 % z 189 tis. návštěvníků zavítalo do některého cíle z kategorie hrady a zámky.

Tabulka č. 68 – Návštěvnost turistických oblastí v roce 2019

Oblast	Počet registrovaných návštěvníků	Počet turistických cílů v databázi	Nejnavštěvovanější kategorie cílů (%)
Českomoravské pomezí	335 718	31	hrady a zámky (49,7 %)
Chrudimsko-Hlinecko	236 932	13	lidová kultura (42,7 %)
Králický Sněžník	375 237	10	zábavní turistické cíle (79,9 %)
Orlické hory a Podorlicko	99 572	23	muzea a galerie (49,8 %)
Pardubicko	189 739	8	hrady a zámky (41,2 %)

Zdroj: CzechTourism, 2021

Mezi populární cíle lze zařadit i akci Cihelna v Králíkách, kdy se koncem srpna koná vzpomínková akce zaměřená na vojenskou historii a vojenskou techniku z minulého století, nebo jediné lázně v kraji nacházející se v Lázních Bohdaneč. První lázeňská sezóna zde byla zahájena v srpnu 1897 a hlavní léčebnou procedurou byly slatinné koupele.

Sport

Z oblasti sportu jsou nejvýznamnějšími akcemi v kraji Velká pardubická steeplechase, plochodrážní motocyklové závody Zlatá přilba Pardubice nebo tenisová „Pardubická juniorka“.

Kraj má v současné době ve své gesci 61 příspěvkových organizací, především školských zařízení, které pronajímají zájemcům tělocvičny a venkovní sportovní areály v maximálním možném rozsahu. Tyto objekty nabízejí příspěvkové organizace kraje mimo vlastní potřebu sportovním oddílům, klubům i dalším organizovaným skupinám k využití pro sport a tělovýchovu v daném regionu. Mezi významná sportoviště v majetku kraje určená pro využití v rámci školní výuky, mimoškolních a volnočasových aktivit v oblasti sportu patří Sportovní hala Dašická Pardubice, dále sportovní hala při Střední průmyslové škole technické v České Třebové a venkovní sportoviště při Střední průmyslové škole chemické v Pardubicích. Mezi další významná sportoviště, která kraj nevlastní, patří např. Plochá dráha Zlatá přilba, Dostihové závodiště Pardubice, Enteria arena, Aquacentrum Pardubice, LTC Pardubice - tenisový areál, Golf & Spa KUNĚTICKÁ HORA, SPORTES Svitavy (sportovní hala) a Areál biatlonu „Šedivský lom“ – Letohrad.

Svými přírodními podmínkami a sportovní infrastrukturou, vybudovanou za podpory kraje i aktivity samotných obyvatel, nabízí území kraje nespočet možností k aktivnímu trávení volného času. V letním období se jedná zejména o sjíždění řek (Divoká a Tichá Orlice, Opatovický kanál, Labe), využití vodních ploch (vodní nádrže Seč a Pastviny), o windsurfing (Seč, rybník Dlouhý, Buňkov), o vodní lyžování (písníky v Mělicích), o potápění (přehradní nádrže, pískovny a zatopené lomy), golf (6 golfových hřišť), jezdectví a jezdeckou turistiku (přes 600 km značených jezdeckých tras, jezdecké areály či ranče), turistiku (ucelený systém pěších tras a naučných stezek – 2 150 km), cyklistiku (různorodá obtížnost na 3 618 km dlouhé síti značených cyklotras a 143 km cyklostezek, Labská cyklostezka s vyloučenou motorovou dopravou ovšem stále nekompletní), in-line bruslení (43 km cyklostezek vhodných pro in-line), bike (4 oficiální bike resorty), posilování (workoutové/fitness hřiště), lezectví (skalní útvary, lanové parky). Vedle specifických sportovních aktivit nabízí území i možnost pohybo-

vé rekreace v rekreačních lesích a parcích. Jednou z nejvyhledávanější oblastí tohoto typu v kraji jsou rekreační lesy ve vlastnictví města Chrudim – Podhůra.

V zimním období volí obyvatelé a návštěvníci jako pohybovou aktivitu především sjezdové lyžování, snowboarding, běžecké lyžování (30 lyžařských areálů, 107 km lyžařských běžeckých tras hlavně v oblasti Orlických hor, Podorlicka a Králického Sněžníku) a indoorové sporty (badminton, squash, plavání a další).

Členská základna České unie sportu se v roce 2019 rozšířila o 730 členů především zásluhou nárůstu počtu žáků (0-14 let). K mírnému nárůstu došlo i u dorostu (15-18 let; + 62 členů), ale u dospělých (19 let a více) došlo k poklesu o 505 osob, přesto stále tvoří většinu registrovaných (63,23 %). Většina členů jsou muži (71,52 %) a nejrozšířenějším sportem fotbal (30,16 %). Dalšími nejrozšířenějšími sporty jsou tenis (5,11 % členů), hokej (4,69 %) a atletika (4,27 %). K 31. 12. 2019 působilo na území kraje 387 sportovních klubů (tělovýchovných jednot).

Zdroje:

Aktuální data. Národní památkový ústav. 2020

Certifikovaná turistická informační centra. Asociace turistických informačních center České republiky, 2020 [cit. 2021-01-18]. Dostupné z WWW: <http://www.aticcr.cz/certifikovana-turisticka-informacni-centra/ds-1113/archiv=0&p1=3114>.

ČSÚ a územně analytické podklady. ČSÚ, 2020 [cit. 2021-01-13]. Dostupné z WWW: <https://www.czso.cz/csu/czso/csu_a_uzemne_analyticke_podklady>.

Historie lázní. Léčebné lázně Bohdaneč, a.s. [cit. 2021-01-18]. Dostupné z WWW: <https://llb.cz/historie-lazni>.

Infocentra. Portál Východní Čechy, 2021 [cit. 2021-01-18]. Dostupné z WWW: <https://www.vychodni-cechy.info/infocentra/>.

Návštěvnost turistických cílů 2019. CzechTourism, 2021 [cit. 2021-03-04]. Dostupné z WWW: <http://www.vychodni-cechy.org/cs/statistiky/doc_download/240-pardubicky-krajpocty-pamatek-eventu-ns-aj-2018-2020>.

Památkový katalog. Národní památkový ústav, 2020 [cit. 2020-11-27]. Dostupné z WWW: <https://pamatkovykatalog.cz/uskp>.

Památky v našem kraji. Národní památkový ústav, [cit. 2020-11-27]. Dostupné z WWW: <https://www.npu.cz/cs/uop-pardubice/pamatky-v-nasem-kraji>.

Plán rozvoje sportu v Pardubickém kraji 2018 – 2025. KrÚ Pk, odbor kultury, sportu a cestovního ruchu, 2019 [cit. 2021-01-19]. Dostupné z WWW: <https://www.pardubickykraj.cz/plan-rozvoje-sportu/99310/plan-rozvoje-sportu-v-pardubickem-kraji-2018-2025>.

Statistická ročenka Pardubického kraje 2020. ČSÚ, 2020 [cit. 2021-01-13]. Dostupné z WWW: <https://www.czso.cz/csu/czso/statisticka-rocenka-pardubickeho-kraje-2020>.

Strategie rozvoje Pardubického kraje 2021–2027, pracovní verze. KrÚ Pk, odbor rozvoje + GaREP, 2020

Turistické oblasti. Východní Čechy - Oficiální turistický portál Pardubického kraje, [cit. 2021-03-04]. Dostupné z WWW: <https://www.vychodni-cechy.info/>.

Veřejná databáze ČSÚ. ČSÚ, 2021 [cit. 2021-01-15]. Dostupné z WWW: <http://vdb.czso.cz/>.

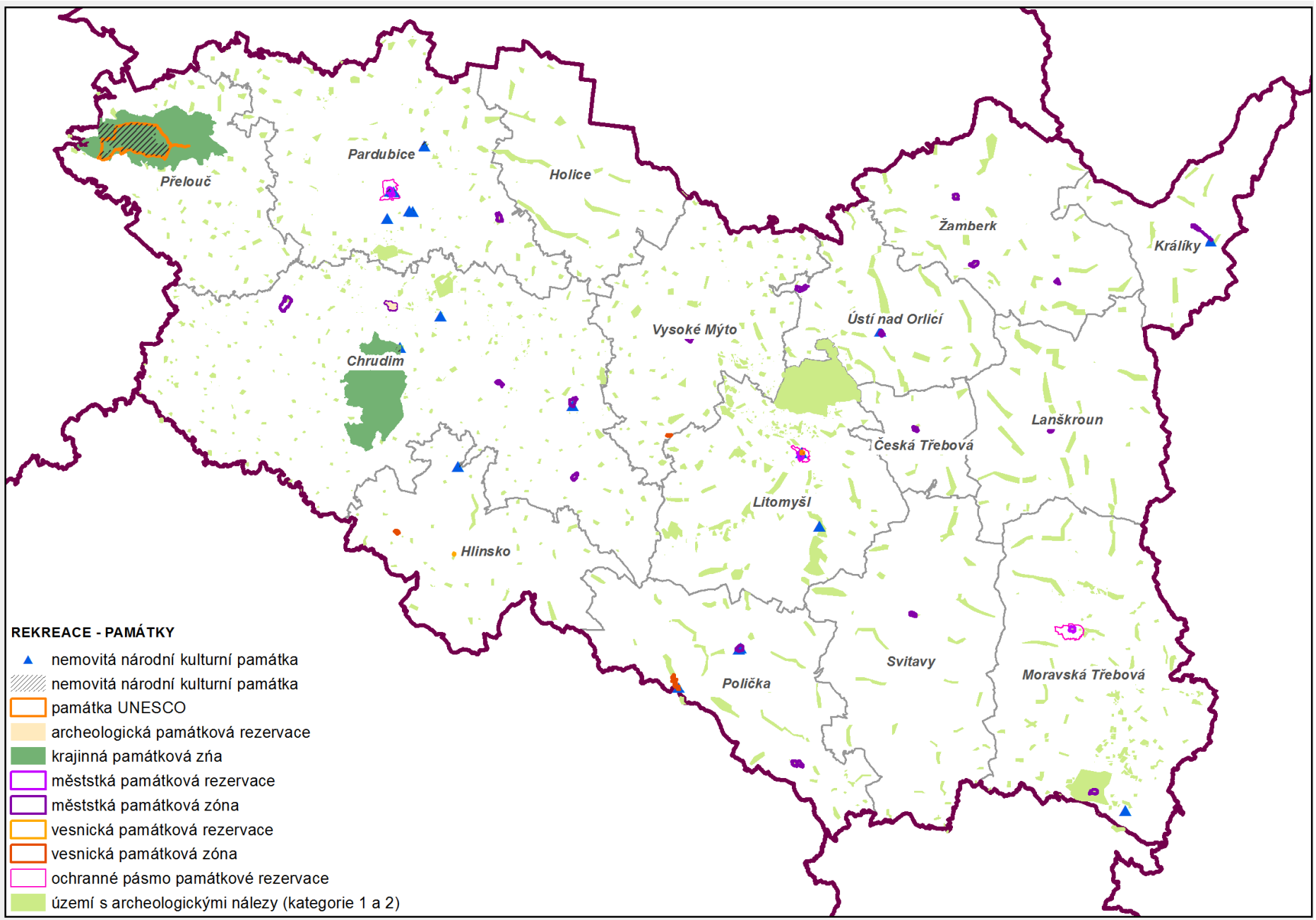
Přelouč
Pardubice
Holice
Žamberk
Králíky
Vysoké Mýto
Ústí nad Orlicí
Chrudim
Lanškroun
Česká Třebová
Litomyšl
Hlinsko
Polička
Svitavy
Moravská Třebová
REKREACE - PAMÁTKY
nemovitá národní kulturní památka
nemovitá národní kulturní památka
památka UNESCO
archeologická památková rezervace
krajinná památková zňa
měststká památková rezervace
měststká památková zóna
vesnická památková rezervace
vesnická památková zóna
ochranné pásmo památkové rezervace
území s archeologickými nálezy (kategorie 1 a 2)

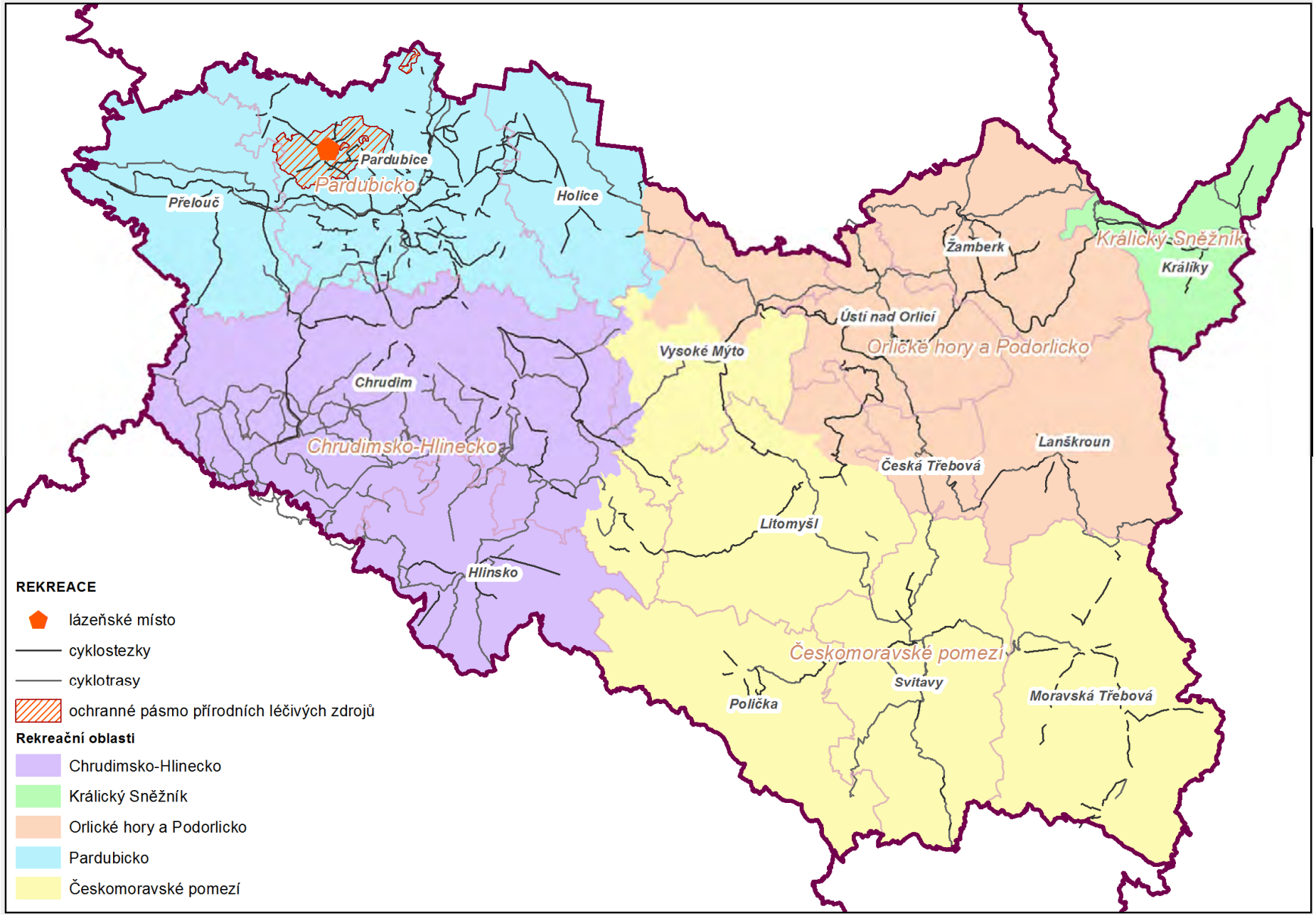
Pardubice
Pardubicko
Přelouč
Holice
Žamberk
Králický Sněžník
Králíky
Ústí nad Orlicí
Orlické hory a Podorlicko
Vysoké Mýto
Chrudim
Chrudimsko-Hlinecko
Lanškroun
Česká Třebová
Litomyšl
Hlinsko
Českomoravské pomezí
Svitavy
Polička
Moravská Třebová
REKREACE
lázeňské místo
cyklostezky
cyklotrasy
ochranné pásmo přírodních léčivých zdrojů
Rekreační oblasti
Chrudimsko-Hlinecko
Králický Sněžník
Orlické hory a Podorlicko
Pardubicko
Českomoravské pomezí

13. BEZPEČNOST A OCHRANA OBYVATEL

Odbor krizového řízení KrÚ Pk v rámci přenesené působnosti zajišťuje připravenost orgánů kraje na řešení mimořádných událostí velkého rozsahu, nevojenských i vojenských krizových situací a posuzuje možná rizika jejich vzniku. Oddělení koordinuje oblast krizového řízení, krizového a havarijního plánování, požární ochrany, ochrany obyvatelstva, integrovaného záchranného systému, hospodářských opatření pro krizové stavy, regulačních opatření, ropné bezpečnosti a zajišťování obrany státu v rámci působnosti orgánů kraje a zpracovává nebo se podílí na zpracování stanovené dokumentace a plánů k řešení mimořádných událostí (Havarijní plán Pardubického kraje), krizových situací (Krizový plán Pardubického kraje), k realizaci úkolů požární ochrany a ochrany obyvatelstva, krizových opatření, hospodářských opatření pro krizové stavy (Plán nezbytných dodávek Pardubického kraje), regulačních opatření, ropné bezpečnosti a obrany státu (Dílčí plán obrany Pardubického kraje), dle požadavků příslušných zákonů v rámci působnosti kraje a v případě zákonné povinnosti zajišťuje jejich projednání příslušnými orgány kraje a správními úřady na území kraje.

Objekty důležité pro obranu státu

Ministerstvo obrany ČR vymezilo celé území Pardubického kraje jako své zájmové území a podle § 175 stavebního zákona lze v zájmu zajišťování obrany a bezpečnosti státu umístit a povolit stavbu jen na základě závazného stanoviska vydaného tímto ministerstvem. Ministerstvo obrany je dotčeným orgánem při projednávání územně plánovací dokumentace a může uplatňovat u staveb již zřízených požadavky na nezbytné úpravy nebo si u nich vyhradit předchozí závazné stanovisko ke změnám stavby. Náklady na nezbytné úpravy provedené na zvláštní požadavek Ministerstva obrany uhradí samo ministerstvo.

Objekty důležité pro obranu státu jsou podle § 29 zákona č. 222/1999 Sb., o zajišťování obrany České republiky, pozemky a stavby umístěné ve vojenských újezdech a jejich příslušenství, které mají z politického, vojenského nebo hospodářského hlediska význam pro zajišťování obrany státu, zejména pro zabezpečení základních funkcí státu a zabezpečení ozbrojených sil. Objekty důležité pro obranu státu jsou dále pozemky a stavby, k nimž výkon vlastnického práva státu a jiných majetkových práv státu vykonává ministerstvo nebo právnická osoba jím zřízená nebo založená, pozemky a stavby určené k ochraně obyvatel, pozemky, stavby a další objekty strategického významu, které určí vláda, pozemky a stavby, které za stavu ohrožení státu nebo za válečného stavu mohou mít strategický význam a které určí vláda. Do objektů důležitých pro obranu státu z důvodu veřejného zájmu nebo z důvodu bezpečnosti fyzických osob může být statutárním orgánem nebo jím pověřenou osobou, do jehož působnosti objekty důležité pro obranu státu náleží, vstup omezen nebo zakázán.

Na území Pardubického kraje se nenachází vojenský újezd, ale nachází se zde 76 objektů důležitých pro obranu státu a vojenských objektů, z nichž největší jsou Mezinárodní letiště Pardubice, muniční sklady v Horním Jelení, muniční sklad v Květné (vetší část vojenského prostoru se nachází v obci Radiměř), výcvikové centrum Armády ČR v Českých Petrovicích, letiště ve Chrudimi, Vojenská střední škola a Vyšší odborná škola Ministerstva obrany v Moravské Třebové a areál Armády ČR v Ústí nad Orlicí.

Území vymezené Ministerstvem vnitra pro zajištění bezpečnosti státu se nachází na pomezí katastrálních území Raná u Hlinska, Holetín a Hlinsko v Čechách. Významným objektem Policie ČR je Útvar policejního vzdělávání a služební přípravy - vzdělávací zařízení Pardubice v obci Čeperka, které je zaměřené na kvalifikační kurzy pro příslušníky Služby kriminální

policie a vyšetřování, odborné vzdělávání pyrotechniků, odborné vzdělávání policistů operačních středisek a vybrané kurzy jazykové přípravy.

Civilní ochrana

Koncepce ochrany obyvatelstva pro Českou republiku je dána rozhodnutími na vládní úrovni. Vychází z mezinárodních dohod, zahraničních zkušeností a smluv a z činnosti českých odborníků z oboru. Počátky vědecko-výzkumné činnosti v oblasti ochrany obyvatelstva historicky spadají do roku 1956, kdy byl v rámci ministerstva vnitra zřízen Výzkumný ústav civilní obrany, který řešil řadu závažných výzkumných a vývojových úkolů pro účely civilní obrany ze všech oblastí její působnosti. V 60. letech minulého století bylo posláním ústavu především zajišťovat prostředky ochrany proti účinkům zbraní hromadného ničení. Důležitým mezníkem v rozvoji vědecko-výzkumné činnosti v civilní obraně bylo její převedení k 1. lednu 1976 do podřízenosti tehdejšího ministerstva národní obrany, přičemž došlo k zaměření vědecko-výzkumné činnosti na řešení problematiky odolnosti národního hospodářství a ochrany obyvatelstva, zahrnující otázky varování a vyrozumění, staveb civilní obrany včetně jejich zařízení, prostředků detekce a kontroly radioaktivních a otravných látek, prostředků ochrany dýchacích cest a povrchu těla, metod, prostředků a materiálů speciální očisty s využitím techniky a zařízení národního hospodářství. V roce 1991 vznikl v Lázních Bohdaneč Institut civilní obrany.

V souvislosti s převodem výkonu státní správy ve věci civilní ochrany z působnosti Ministerstva obrany do působnosti Ministerstva vnitra byl Institut civilní ochrany České republiky v Lázních Bohdaneč dnem 1. ledna 2001 převeden jako Institut ochrany obyvatelstva do podřízenosti Ministerstva vnitra - Generálního ředitelství Hasičského záchranného sboru České republiky a stal se jeho součástí. Institut ochrany obyvatelstva je účelovým zařízením pro vzdělávací, vědecko-výzkumnou, informační a specializovanou činnost v oblasti ochrany obyvatelstva, civilního nouzového plánování, krizového řízení a IZS. Koordinuje a usměrňuje činnost chemických laboratoří HZS ČR, dohlíží na jejich správnou laboratorní praxi a plní úkoly chemické laboratoře pro HZS Královéhradeckého a Pardubického kraje.

Zóny havarijního plánování jsou území v okolí objektu, ve kterém jsou uplatňovány požadavky ochrany obyvatelstva a požadavky územního rozvoje z hlediska havarijního plánování formou vnějšího havarijního plánu. Postup při jejím vymezení a rozhodování o náležitostech obsahu vnějšího havarijního plánu a jeho struktuře se řídí vyhláškou č. 226/2015 Sb. V Pardubickém kraji byly vymezeny zóny havarijního plánování na Pardubicku (Synthesia, Výzkumný ústav organických syntéz a.s., Explosia, Paramo), u Heřmanova Městce (Union Consulting), v Zaječicích na Chrastecku (skladovací areál ve správě Lesy České republiky, s.p.), v Poličce a Jedlové (Poličské strojírny, STV Group).

Požární ochrana

K 1. 1. 2020 je v Pardubickém kraji 527 jednotek požární ochrany (JPO), které se dělí do 6 kategorií. JPO I-III (územní) působností zasahující i mimo území svého zřizovatele, zatímco JPO IV-VI (místní) zasahující působností pouze na území svého zřizovatele. Během roku 2019 byly se souhlasem HZS Pardubického kraje zrušeny 2 jednotky sboru dobrovolných hasičů obcí kategorie JPO V. Povinnosti zrušených jednotek převzaly okolní jednotky SDH obcí s územní působností.

Tabulka č. 69 – Jednotky požární ochrany v Pardubickém kraji

Kategorie JPO	Popis	Chrudim	Pardubice	Svitavy	Ústí nad Orlicí	Pardubický kraj
JPO I	jednotka HZS s územní působností zpravidla do 20 min jízdy z místa dislokace	3	3	4	5	**15**
JPO II	jednotka SDH obce s členy, kteří vykonávají službu jako svoje hlavní nebo vedlejší povolání, s územní působností zpravidla do 10 min jízdy z místa dislokace	10	0	5	9	**24**
JPO III	jednotka SDH obce s členy, kteří vykonávají službu v jednotce požární ochrany dobrovolně, s územní působností zpravidla do 10 min jízdy z místa dislokace	12	26	28	14	**80**
JPO IV	jednotka HZS podniku	0	3	1	1	**5**
JPO V	jednotka SDH obce s členy, kteří vykonávají službu v jednotce požární ochrany dobrovolně	132	73	84	109	**398**
JPO VI	jednotka SDH podniku	1	2	1	1	**5**

Zdroj: GŘ-HZS ČR, 2020

V roce 2019 evidoval Hasičský záchranný sbor Pardubického kraje celkem 7 617 událostí, což představuje nárůst o 609 událostí oproti roku 2018 (7 008 událostí). Ve sledovaném období vyjížděly jednotky požární ochrany nejčastěji k technickým zásahům, které tvoří 60 % z celkového počtu událostí. Dopravní nehody se na celkovém počtu událostí podílí 19 %, požáry tvoří 10 % událostí a 6 % se na celkovém počtu událostí podílí plané poplachy. Události v souvislosti s únikem nebezpečné látky tvoří 5 %. JPO v roce 2019 při zdolávání mimořádných událostí zachránily 2 198 osob a evakuovaly 1 111 osob. Při svých zásazích pomáhaly JPO 2 133 zraněným osobám. Při zásazích bylo zraněno 18 profesionálních a 16 dobrovolných hasičů. Během zásahů JPO přišlo v průběhu roku 2018 o život 172 osob. V roce 2019 se jednotky požární ochrany zúčastnily 92 taktických a 18 prověřovacích cvičení. JPO Pardubického kraje vyjely v roce 2019 k 178 událostem, které se nacházely na území jiných krajů.

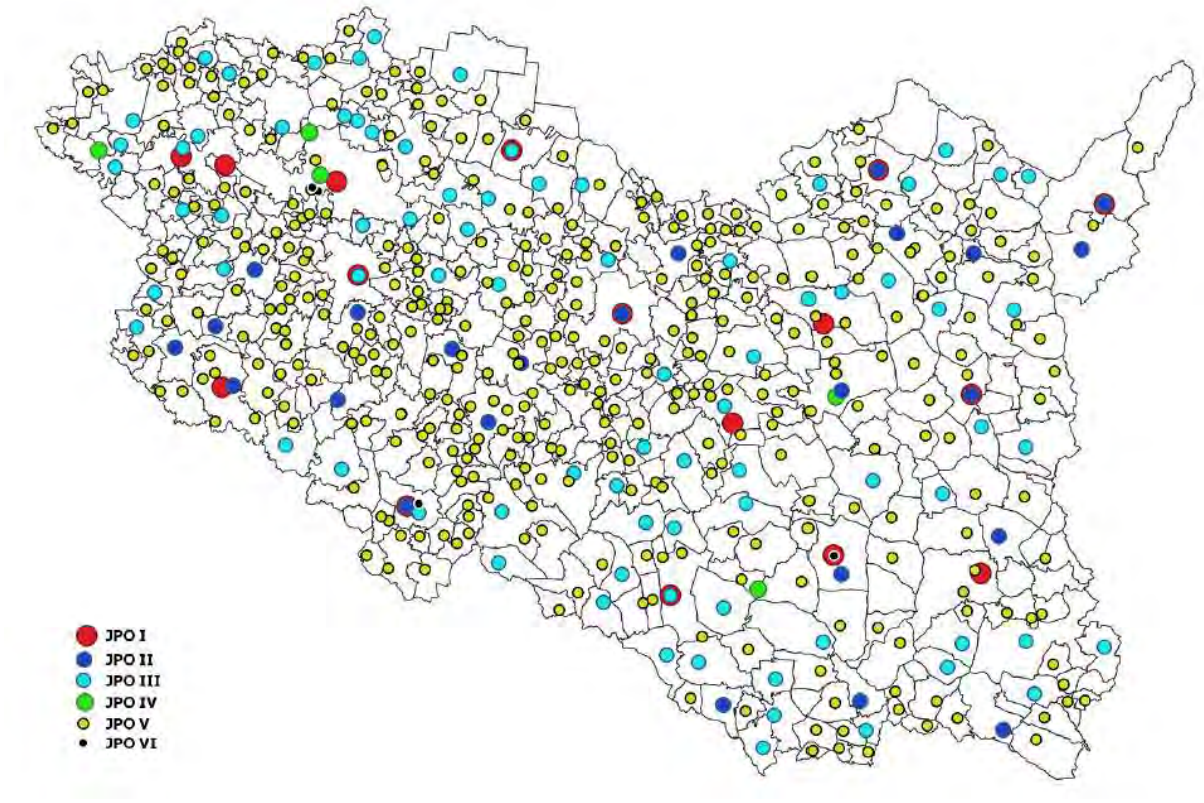

Obrázek č. 24 – Rozmístění jednotek požární ochrany v kraji
Zdroj: GŘ-HZS ČR, 2020

Tabulka č. 70 – Požáry v roce 2019

ČR, kraj	Požáry celkem	Počet požárů na 1000 obyvatel	Přímá škoda (tis. Kč)	Uchráněné hodnoty (tis. Kč)	Usmrcené osoby	Zraněné osoby
Česká republika	18 813	1,8	2 216 302	12 352 214	128	1 388
Hlavní město Praha	1 998	1,5	225 422	241 472	11	173
Středočeský	2 871	2,1	403 449	1 510 092	19	216
Jihočeský	1 152	1,8	149 056	378 100	8	73
Plzeňský	1 082	1,9	138 971	330 606	9	74
Karlovarský	703	2,4	52 698	182 234	9	41
Ústecký	2 124	2,6	228 327	3 426 260	11	142
Liberecký	924	2,1	56 542	333 379	5	97
Královéhradecký	932	1,7	90 363	1 083 356	8	84
Pardubický	768	1,5	88 998	1 177 575	8	78
Vysočina	965	1,9	111 772	845 777	5	44
Jihomoravský	1 590	1,3	129 845	1 127 649	4	93
Olomoucký	980	1,5	185 902	568 695	5	49
Zlínský	704	1,2	132 214	548 919	11	61
Moravskoslezský	2 020	1,7	222 745	598 102	15	163

Zdroj: ČSÚ, 2021

V roce 2019 bylo zaznamenáno v Pardubickém kraji 768 požárů, což v přepočtu na 1 000 obyvatel činí 1,5 (podprůměrné ve srovnání s ostatními kraji, 4. nejnižší hodnota). Přímé škody dosáhly 88 998 tis. Kč (3. nejnižší) a uchráněn byl majetek za 1 177 575 tis. Kč (3. nejvyšší). Při požárech zemřelo 8 osob a 78 osob se zranilo.

Kriminalita a nehody

Území Pardubického kraje je rozděleno na čtyři územní odbory, jejichž ředitelství se nachází v bývalých okresních městech. Chrudimský územní odbor se dělí na 6 obvodních oddělení (v Heřmanově Městci, Hlinsku, Chrasti, Chrudimi, Skutči a Třemošnici), Pardubický územní odbor se skládá ze 7 obvodních oddělení (3 v Pardubicích, v Holicích, Chvaleticích, Lázních Bohdaneč a v Přelouči) + oddělení hlídkové služby. Svitavský územní odbor je složen ze čtyř obvodních oddělení (Litomyšl, Moravská Třebová, Polička a Svitavy) a územní odbor Ústí nad Orlicí z 8 obvodních oddělení (Česká Třebová, Choceň, Králíky, Lanškroun, Letohrad, Ústí nad Orlicí, Vysoké Mýto a Žamberk) a z oddělení hlídkové služby. K 1. 9. 2019 bylo v Pardubickém kraji evidováno 1 324 policistů, v přepočtu na 1 000 obyvatel (k 30. 9. 2019) se jedná o podprůměrnou hodnotu (2,54, tj. druhá nejnižší), kdy nejvíce policistů na obyvatele je v Hlavním městě Praze (4,29) a Karlovarském kraji (4,08) a naopak nejméně ve Zlínském kraji (2,17).

V Pardubickém kraji v roce 2020 bylo spácháno 4 778 trestných činů, které byly registrovány. V porovnání s rokem 2019 (5 636 trestných činů) se jedná o pokles v celkové kriminalitě. Poklesla obecná kriminalita (dle takticko statistické klasifikace kriminality Policie ČR trestné činy 100-699, tj. násilná, mravnostní, majetková a ostatní kriminalita) o 14,78 % (540 trestných činů). V porovnání s ostatními kraji je v Pardubickém kraji nadprůměrná úspěšnost v objasňování trestních činů, neboť se umístil s úspěšností 62,87 % na 5. místě za krajem Zlínským (67,61 %), Vysočinou (64,18 %), Jihočeským (63,16 %) a Královehradeckým (63,12 %). Naopak nejnižší objasněnost případů je v Hlavním městě Praze (22,75 %) a Jihomoravském kraji (40,64 %), celková objasněnost trestných činů v roce 2020 v České republice byla 46,99 %.

Tabulka č. 71 – Kriminalita v Pardubickém kraji v roce 2020

	TSK	Registrováno	Objasněno	Objasněnost (%)	Škoda celkem (tis. Kč)	Zajištěné hodnoty na místě trestného činu (tis. Kč)
vraždy	100-106	5	5	100,00%	0	0
násilná kriminalita	100-199	346	251	72,54%	1 201	3
mravnostní kriminalita	200-299	116	83	71,55%	0	0
krádeže vloupáním	300-399	358	142	39,66%	13 042	124
krádeže prosté	400-499	945	442	46,77%	24 699	390
ostatní majetková kriminalita	500-599	440	136	30,91%	44 574	6
majetková kriminalita	300-599	1 743	720	41,31%	82 315	519
ostatní kriminalita	600-699	908	775	85,35%	6 893	1
obecná kriminalita	100-699	3 113	1 829	58,75%	90 409	523
zbývající kriminalita	700-799	1 064	868	81,58%	41 132	0
hospodářská kriminalita	800-899	583	306	52,49%	156 663	7
vojenské a protiústavní činy	900-999	1	1	100,00%	0	0
CELKOVÁ KRIMINALITA	**0-999**	**4 778**	**3 004**	**62,87%**	**288 432**	**529**

Zdroj: Policie ČR, 2021

Při rozlišování pachatele podle věku jsou děti (osoby mladší 18 let) rozlišovány na osoby nezletilé (v trestněprávní praxi označení osob ve věku do 15 let) a osoby mladistvé (od 15 let do dovršení 18 let). V roce 2020 bylo spácháno 96 TČ, na kterých se podílely osoby mladší 18 let. Nejčastěji se jednalo o sprejerství (12), pohlavní zneužívání ostatní (8), loupež (8), krádeže jiné na osobách (8), krádeže v jiných objektech (8) a výtržnictví (7). Registrováno a objasněno bylo 227 trestných činů spáchaných cizinci. Nejčastější bylo ohrožení pod vlivem návykové látky, opilství (43), dopravní nehody silniční nedbalostní (25), maření výkonu úředního rozhodnutí (23) a padělání a pozměnění veřejné listiny (18). Recidivisté byli pachateli u 1 522 objasněných trestních činů, nejčastěji se jednalo o maření výkonu úředního rozhodnutí (340), krádeže v jiných objektech (193), zanedbání povinné výživy (135) a ohrožení pod vlivem návykové látky, opilství (102). Pod vlivem alkoholu bylo spácháno celkem 528 případů, nejvíce ohrožení pod vlivem návykové látky, opilství (251), dopravní nehody silniční nedbalostní (121) a maření výkonu úředního rozhodnutí (45).

Tabulka č. 72 – Objasněné TČ podle pachatele v Pardubickém kraji v roce 2020

	spácháno nezletilými	spácháno mladistvými	TČ spáchané dětmi*	spácháno opakov. trest. osobami	spácháno cizinci	spácháno pod vlivem	spácháno pod vlivem alkoholu
vraždy	0	0	0	0	2	3	2
násilná kriminalita	3	12	15	115	25	108	49
mravnostní kriminalita	4	8	11	18	3	7	2
krádeže vloupáním	4	2	5	108	10	18	3
krádeže prosté	5	22	27	360	33	43	16
ostatní majetková kriminalita	2	7	8	60	10	28	11
majetková kriminalita	11	31	40	528	53	89	30
ostatní kriminalita	11	13	23	485	37	207	70
obecná kriminalita	29	64	89	1 146	118	411	151
zbývající kriminalita	1	4	5	285	75	490	376
hospodářská kriminalita	0	2	2	90	34	4	1
vojenské a protiústavní činy	0	0	0	1	0	0	0
CELKOVÁ KRIMINALITA	**30**	**70**	**96**	**1 522**	**227**	**905**	**528**

Zdroj: Policie ČR, 2021

Pozn. TČ spáchané dětmi - není součtem nezletilí + mladiství, protože jeden skutek mohou spáchat oba a byl by započítán duplicitně.

Nehod v silniční dopravě na území Pardubického kraje od roku 2015 přibývá. V roce 2019 se stalo 4 358 dopravních nehod, z nichž 1 202 bylo s následky na životě nebo zdraví. Zároveň ovšem pokles počet osob, které byly při dopravní nehodě usmrceny a to o třetinu v porovnání s rokem 2015. Z 31 usmrcených osob v roce 2019 zemřelo na území obce 6 osob a mimo obec 25 osob. Oproti roku 2018 ubylo zraněných osob o 10,13 % a poklesla i věcná škoda. Došlo k mírnému nárůstu počtu bodově hodnocených řidičů včetně řidičů s 12 body. Při mezikrajském srovnání se stalo v Pardubickém kraji podprůměrné množství nehod po přepočtu na 1 000 obyvatel (8,4). Nejčastější příčinou dopravní nehody byl nesprávný způsob jízdy (2 345 nehod, tj. 53,81 % všech nehod), dále nepřiměřená rychlost (697 nehod; 15,99 %), nedání přednosti (472; 10,83 %) a nesprávné předjíždění (128; 2,94 %). Ze 78,82 % případů byl viníkem nehody řidič motorového vozidla (3 435 nehod), lesní zvěř nebo domácí zvíře zavinilo 609 nehod (13,97 %) a řidič nemotorového vozidla 4,75 % nehod (207). Nehody zaviněné chodcem nebo závadou na komunikaci byl pod 1 % případů. Celkem 247

dopravních nehod bylo způsobeno pod vlivem alkoholu (5,67 % všech nehod, což v porovnání s ostatními kraji je mírně nadprůměrná hodnota.) Největší podíl dopravních nehod zaviněných pod vlivem alkoholu se v roce 2019 stal v Jihočeském kraji (8,7 %), dále v Plzeňském (8,12 %) a Karlovarském kraji (7,1 %), naopak nejnižší v Praze (2 %) a Ústeckém kraji (3,19 %).

Tabulka č. 73 – Vývoj nehod v Pardubickém kraji

	2015	2016	2017	2018	2019
Dopravní nehody	3 482	3 695	3 970	4 348	4 358
Dopravní nehody na 1 000 obyvatel	6,7	7,2	7,7	8,4	8,4
Usmrcené osoby	46	38	30	33	31
Osoby zraněné	1 542	1 576	1 606	1 679	1 509
lehce	1 379	1 434	1 466	1 537	1 386
těžce	163	142	140	142	123
Věcná škoda (tis. Kč)	182 045	192 904	233 859	251 423	243 509
Bodově hodnocení řidiči (k 31. 12.)	24 681	25 484	22 188	22 212	22 707
- z toho s 12 body	1 385	1 422	1 461	1 474	1 563
podíl na celkovém počtu řidičů (%)	7,5	7,7	6,7	6,7	6,8

Zdroj: ČSÚ, 2020

Zdroje:

Aktuální údaje, Ministerstva obrany ČR.

Aktuální údaje, KrÚ Pk, odbor životního prostředí a zemědělství.

Institut ochrany obyvatelstva. Generální ředitelstvi HZS ČR, 2020 [cit. 2021-01-19]. Dostupné z WWW: <https://www.hzscr.cz/institut-ochrany-obyvatelstva.aspx>.

Kontakty. Policie ČR, 2020 [cit. 2021-01-21]. Dostupné z WWW: <http://www.policie.cz/clanek/kontakty-760997.aspx>.

Odbor krizového řízení. Pardubický kraj, 2021 [cit. 2021-03-02]. Dostupné z WWW: <https://www.pardubickykraj.cz/odbor-krizoveho-rizeni>.

Statistická ročenka HZS Pardubického kraje 2019. Generální ředitelství Hasičského záchranného sboru ČR, 2020 [cit. 2021-01-20]. Dostupné z WWW: <https://www.hzscr.cz/clanek/statisticka-rocenka-2019.aspx>.

Statistická ročenka Pardubického kraje 2020. ČSÚ, 2020 [cit. 2021-01-20]. Dostupné z WWW: <https://www.czso.cz/csu/czso/statisticka-rocenka-pardubickeho-kraje-2020>.

Statistické přehledy kriminality za rok 2020. Policie ČR, 2021 [cit. 2021-01-20]. Dostupné z WWW: <https://www.policie.cz/clanek/statisticke-prehledy-kriminality-za-rok-2020.aspx>.

Stavy příslušníků Policie České republiky. Policie ČR, 2019 [cit. 2021-01-21]. Dostupné z WWW: <https://www.policie.cz/clanek/stavy-prislusniku-policie-ceske-republiky.aspx>.

Veřejná databáze. ČSÚ, 2021 [cit. 2021-01-20]. Dostupné z WWW: <https://vdb.czso.cz/vdbvo2/faces/cs/index.jsf?page=home>.

Útvar policejního vzdělávání a služební přípravy. Policie ČR, 2020 [cit. 2021-01-20]. Dostupné z WWW: <https://www.policie.cz/clanek/utvar-policejniho-vzdelavani-a-sluzebni-pripravy.aspx?q=Y2hudW09Mg%3D%3D>.

Zákon č. 183/2006 Sb., Zákon o územním plánování a stavebním řádu (stavební zákon), v platném znění.

Zákon č. 222/1999 Sb., Zákon o zajišťování obrany České republiky, v platném znění.

Zákon č. 133/1985 Sb., Zákon o požární ochraně, v platném znění.

Zákon č. 224/2015 Sb., Zákon o prevenci závažných havárií způsobených vybranými nebezpečnými chemickými látkami nebo chemickými směsmi a o změně zákona č. 634/2004 Sb., o správních poplatcích, ve znění pozdějších předpisů, (zákon o prevenci závažných havárií), v platném znění.

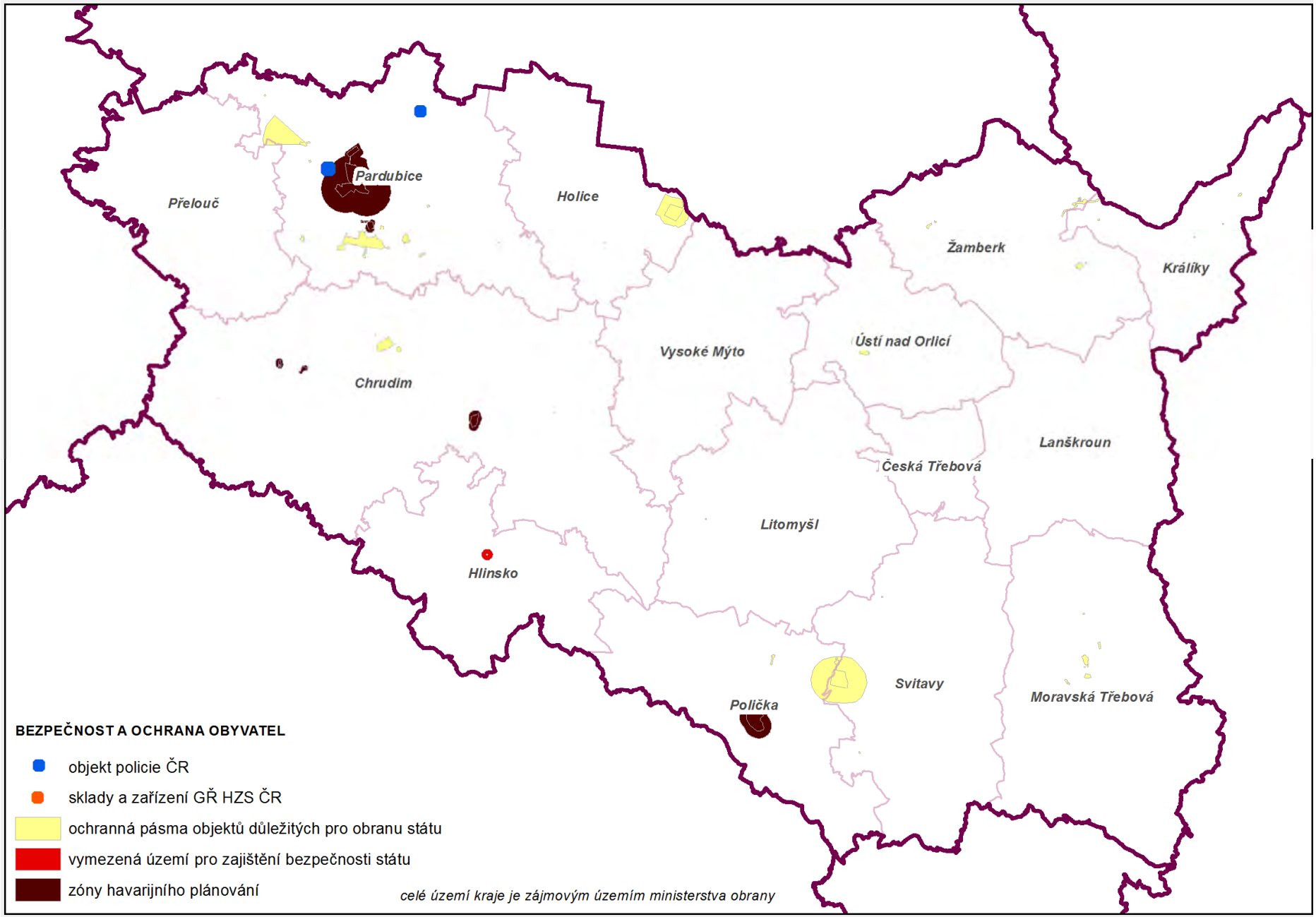
Přelouč
Pardubice
Holice
Žamberk
Králíky
Vysoké Mýto
Ústí nad Orlicí
Chrudim
Lanškroun
Česká Třebová
Litomyšl
Hlinsko
Svitavy
Moravská Třebová
Polička
BEZPEČNOST A OCHRANA OBYVATEL
objekt policie ČR
sklady a zařízení GŘ HZS ČR
ochranná pásma objektů důležitých pro obranu státu
vymezená území pro zajištění bezpečnosti státu
zóny havarijního plánování
celé území kraje je zájmovým územím ministerstva obrany

SEZNAM OBRÁZKŮ

Obrázek č. 1 – Poloha Pardubického kraje v rámci České republiky 4
Obrázek č. 2 – Biotop vybraných zvláště chráněných druhů velkých savců.....47
Obrázek č. 3 – Jakost vody v tocích v letech 2014–2015 54
Obrázek č. 4 – Jakost vody v tocích, 2017-2018 55
Obrázek č. 5 – Standardizovaný srážkový evapotranspirační index k 20. 4. 2020.....57
Obrázek č. 6 – Schéma specifických oblastí.....58
Obrázek č. 7 – Hydrologické rajony a povodí ohrožená suchem 59
Obrázek č. 8 – Geologické schéma území Pardubického kraje 60
Obrázek č. 9 – Geomorfologické členění Pardubického kraje dle Czudka (1974).....61
Obrázek č. 10 – Mapa radonového indexu podloží.....62
Obrázek č. 11 – Geometrický průměr objemové aktivity radonu v bytech.....62
Obrázek č. 12 – Hydrologická síť a sklonitost svahu Pardubického kraje 64
Obrázek č. 13 – Klimatické regiony dle Moravce a Votýpky.....72
Obrázek č. 14 – Klimatické regiony dle Quitta 73
Obrázek č. 15 – Administrativní členění Pardubického kraje 98
Obrázek č. 16 – Dopravní dostupnost z obcí do krajských center individuální automobilovou dopravou v roce 2020 (výřez).....103
Obrázek č. 17 – Koridory silniční dopravy.....106
Obrázek č. 18 – Koridory železniční dopravy.....108
Obrázek č. 19 – Koridory vodní a letecké dopravy.....109
Obrázek č. 20 – Schéma elektroenergetiky 112
Obrázek č. 21 – Schéma plynárenství 114
Obrázek č. 22 – Dlouhodobá nezaměstnanost v obcích Pardubického kraje k 31. 12. 2019 124
Obrázek č. 23 – Podíl nezaměstnaných osob v obcích k 30. 11. 2020 125
Obrázek č. 24 – Rozmístění jednotek požární ochrany v kraji 148

SEZNAM GRAFŮ

Graf č. 1 – Vývoj počtu obyvatel v Pardubickém kraji od roku 2001.....27
Graf č. 2 – Počet zahájených a dokončených bytů v Pardubickém kraji v letech 2000 – 2020 36
Graf č. 3 – Podíl obydlených bytů vybavených vybraným technickým vybavením podle velikostních skupin obcí.....113
Graf č. 4 – Podíl nezaměstnaných uchazečů ve správních obvodech obcí s rozšířenou působností k 31. 12. 2020 (v %).....126
Graf č. 5 – Vývoj návštěvnosti turistů v Pardubickém kraji.....138
Graf č. 6 – Počet přenocování v hromadných ubytovacích zařízeních (2005 – 2019).....138
Graf č. 7 – Počet hostů v hromadných ubytovacích zařízeních (2005 – 2019).....139

SEZNAM TABULEK

Tabulka č. 1 - Centra sídelní struktury Pardubického kraje 2021 24
Tabulka č. 2 - Bilance počtu obyvatel v obcích s rozšířenou působností v roce 2019.....28
Tabulka č. 3 - Věková struktura obyvatel obcí s rozšířenou působností v roce 2019 30
Tabulka č. 4 - Obyvatelstvo ve věku 15 let a více dle nejvyššího ukončeného vzdělání 31
Tabulka č. 5 - Počet vyjíždějících, dojíždějících a saldo dojížďky mimo obec podle okresů..32
Tabulka č. 6 - Obce s největším počtem vyjíždějících, dojíždějících a saldem dojížďky 33
Tabulka č. 7 - Největší dojížďkové proudy dojíždějících do zaměstnání v kraji 34
Tabulka č. 8 - Vyjíždějící do zaměstnání a do škol v obcích s rozšířenou působností 34
Tabulka č. 9 - Počet dokončených bytů v přepočtu na 1 000 obyvatel v roce 2019 36

Tabulka č. 10 - Byty podle jejich obydlenosti a druhů, počet osob v bytech 37
Tabulka č. 11 - Průměrná obytná plocha obydlených bytů v přepočtu na 1 byt a 1 osobu 38
Tabulka č. 12 - Obydlené domy podle období výstavby nebo rekonstrukce.....39
Tabulka č. 13 - Chráněná krajinná oblast 43
Tabulka č. 14 - Národní přírodní rezervace 43
Tabulka č. 15 - Přírodní park 44
Tabulka č. 16 - NATURA 2000 - ptačí oblast 44
Tabulka č. 17 - Lokality výskytu zvláště chráněných druhů rostlin a živočichů s národním významem 44
Tabulka č. 18 - Migračně významná území a dálkové migrační koridory 46
Tabulka č. 19 - Podíly vodních ploch na území ORP (k 31. 12. 2019) 52
Tabulka č. 20 - Podíl záplavového území Q100 na území ORP 53
Tabulka č. 21 - Vymezené chráněné oblasti přirozené akumulace vod.....54
Tabulka č. 22 - Lokality vhodné pro akumulaci povrchových vod.....56
Tabulka č. 23 - Hydrologické rajony ohrožené suchem.....58
Tabulka č. 24 - Největší dobývací těžené prostory 63
Tabulka č. 25 - Největší chráněná ložisková území 64
Tabulka č. 26 - Investice na ochranu životního prostředí podle okresu sídla investora v roce 2019 (v tis. Kč.) 69
Tabulka č. 27 - Neinvestiční náklady na ochranu životního prostředí podle okresu sídla investora v roce 2019 (v tis. Kč.) 70
Tabulka č. 28 - Překročení imisního limitu (LV) v roce 2019 (% plochy územního celku).....71
Tabulka č. 29 - Produkce komunálního odpadu v Pardubickém kraji 74
Tabulka č. 30 - Produkce průmyslových a komunálních odpadů podle krajů v roce 2018.....74
Tabulka č. 31 - Sanace starých ekologických zátěží.....76
Tabulka č. 32 - Vývoj bilance půdy v Pk (k 31. 12.) 79
Tabulka č. 33 - Bilance půdy podle obcí s rozšířenou působností Pardubického kraje v roce 2019 (v ha).....80
Tabulka č. 34 - Struktura zemědělské půdy v ORP Pardubického kraje 80
Tabulka č. 35 - Obhospodařovaná zemědělská půda (ha; k 31. 5.) 81
Tabulka č. 36 - Vybrané údaje o ekologickém zemědělství v roce 2019 82
Tabulka č. 37 - Podíly lesních pozemků z celkové rozlohy ORP Pk v roce 2019 82
Tabulka č. 38 - Vybrané údaje o lesnictví v Pardubickém kraji 83
Tabulka č. 39 - Rozloha lesních pozemků a zalesňování v krajích ČR v roce 2019.....84
Tabulka č. 40 - Vzdělávání ve středních školách podle okresů ve školním roce 2019/2020 .88
Tabulka č. 41 - Počet uživatelů vybraných sociálních služeb.....89
Tabulka č. 42 - Sociální zařízení v Pardubickém kraji v roce 2019 90
Tabulka č. 43 - Počet klientů vybraných sociálních služeb v roce 2019 90
Tabulka č. 44 - Průměrné měsíční důchody a jejich příjemci 91
Tabulka č. 45 - Zdravotnická zařízení v krajích v roce 2019 92
Tabulka č. 46 - Zdravotnická zařízení a zdravotničtí pracovníci v okresech v roce 2019 92
Tabulka č. 47 - Vybrané údaje o kultuře v Pardubickém kraji 94
Tabulka č. 48 - Válečné hroby a pietní místa v Pardubickém kraji 95
Tabulka č. 49 - Hřbitovy a krematoria 95
Tabulka č. 50 - Délka železnic, dálnic, silnic a splavných vodních cest podle krajů k 31. 12. 2019 (v km) 105
Tabulka č. 51 - Délka silnic a dálnic v okresech Pardubického kraje k 1. 1. 2020 (v km) 106
Tabulka č. 52 - Seznam veřejných letišť v Pardubickém kraji 109

Tabulka č. 53 - Hraniční přechody na území Pardubického kraje 110
Tabulka č. 54 - Vodovody pro veřejnou potřebu v Pardubickém kraji.....115
Tabulka č. 55 - Kanalizace pro veřejnou potřebu v Pardubickém kraji 116
Tabulka č. 56 - Vývoj hrubého domácího produktu a hrubé přidané hodnoty v kraji 120
Tabulka č. 57 - Nejvýznamnější průmysloví zaměstnavatelé v kraji ke konci roku 2019 121
Tabulka č. 58 - Vývoj dlouhodobé nezaměstnanosti v Pardubickém kraji 124
Tabulka č. 59 - Podíl nezaměstnaných osob na obyvatelstvu ve věku 15-64 let v okresech Pardubického kraje od roku 2010 (k 31.12.) 125
Tabulka č. 60 - Mladiství a absolventi v evidenci ÚP k 31. 12. 2020 126
Tabulka č. 61 - Průměrné hrubé mzdy podle místa pracoviště (3. čtvrtletí 2020) 127
Tabulka č. 62 - Průmyslové zóny, parky a areály na území Pardubického kraje 129
Tabulka č. 63 - Příjmy a výdaje kraje, obcí a dobrovolných svazků obcí v Pardubickém kraji (v mil. Kč) 130
Tabulka č. 64 - Příjmy a výdaje místních rozpočtů v roce 2019 131
Tabulka č. 65 - Národní kulturní památky v Pardubickém kraji 135
Tabulka č. 66 - Památky a nehmotné dědictví UNESCO 136
Tabulka č. 67 - Památkově chráněné území, krajinné památkové zóny a archeologická památková rezervace 136
Tabulka č. 68 - Návštěvnost turistických oblastí v roce 2019 140
Tabulka č. 69 - Jednotky požární ochrany v Pardubickém kraji 147
Tabulka č. 70 - Požáry v roce 2019 148
Tabulka č. 71 - Kriminalita v Pardubickém kraji v roce 2020 149
Tabulka č. 72 - Objasněné TČ podle pachatele v Pardubickém kraji v roce 2020 150
Tabulka č. 73 - Vývoj nehod v Pardubickém kraji 151

B) VYBRANÉ PODKLADOVÉ INFORMACE PRO ZPRACOVÁNÍ ROZBORU UDRŽITELNÉHO ROZVOJE ÚZEMÍ

1. Vývoj počtu obyvatel

počet obyvatel k datu sčítání 1980	512,6 tis. osob
počet obyvatel k datu sčítání 1991	508,7 tis. osob
počet obyvatel k datu sčítání 2001	508,2 tis. osob
počet obyvatel k datu 31. 12. 2010	517,2 tis. osob
počet obyvatel k datu 31. 12. 2011	516,4 tis. osob
počet obyvatel k datu 31. 12. 2012	516,4 tis. osob
počet obyvatel k datu 31. 12. 2013	516,0 tis. osob
počet obyvatel k datu 31. 12. 2014	516,4 tis. osob
počet obyvatel k datu 31. 12. 2015	516,2 tis. osob
počet obyvatel k datu 31. 12. 2016	517,1 tis. osob
počet obyvatel k datu 31. 12. 2017	518,3 tis. osob
počet obyvatel k datu 31. 12. 2018	520,3 tis. osob
počet obyvatel k datu 31. 12. 2019	522,7 tis. osob
počet obyvatel k datu 31. 12. 2020	522,9 tis. osob

V roce 2004, kdy bylo bilancováno 505,3 tis. osob, došlo k demografickému oživení a počet obyvatel postupně rostl až do roku 2010. V roce 2011 došlo ke korekci počtu obyvatel v důsledku výsledků sčítání a jejich stav se snížil.[15]

Ke konci roku 2011 žilo na území Pardubického kraje 516 411 obyvatel, z toho 254 961 mužů a 261 450 žen. Pardubický kraj patřil mezi sedm krajů ČR s meziročním přírůstkem obyvatel (151), zbylá polovina krajů zaznamenala v počtu obyvatel za sledované období úbytek. Celkový stav obyvatelstva byl ovlivněn přírůstkem obyvatel stěhováním, který zvýšil počet obyvatel o 204 osoby. Úbytek obyvatel přirozenou měnou snížil jejich počet o 53 osoby.

V roce 2013 došlo k úbytku počtu obyvatel, a to o 455 osob v porovnání s předchozím rokem. Kraj ztratil 315 obyvatel díky přirozenému úbytku obyvatel a 140 osob v důsledku migrace. Počet obyvatel se na mezi roky 2014 a 2015 pohyboval kolem 516 tis. osob. Od roku 2015 začal nárůst počtu obyvatel, největší meziroční nárůst byl zaznamenán v roce 2019 (2 346 osob) díky přírůstku stěhováním (2 232 osob) i přirozenému přírůstku obyvatel (114 osob). Dle předběžných údajů počet osob na konci roku 2020 v kraji vzrostl i přes výrazný přirozený úbytek (- 929 osob) díky přírůstku stěhováním (1 123 osob).

[15] Výsledky SLDB 2011 slouží jako základ pro určení stavu obyvatel za dané územní členění v následujících letech. Pohyb osob v daném roce je určen bilanční metodou, tzn. hlášením o narození, úmrtí a stěhování osob podle adresy trvalého bydliště. Tato hlášení nemusí pokrýt všechny nastalé demografické události. Výsledky sčítání tak představují korekci desetiletého bilancování. Na základě bilancování byl počet obyvatel k 31. 12. 2010 v Pardubickém kraji 517 164 osob, po zohlednění výsledku plošného sčítání lidu byl tento údaj opraven na hodnotu 516 260, což je nový základ pro bilancování stavu obyvatel pro následující roky.

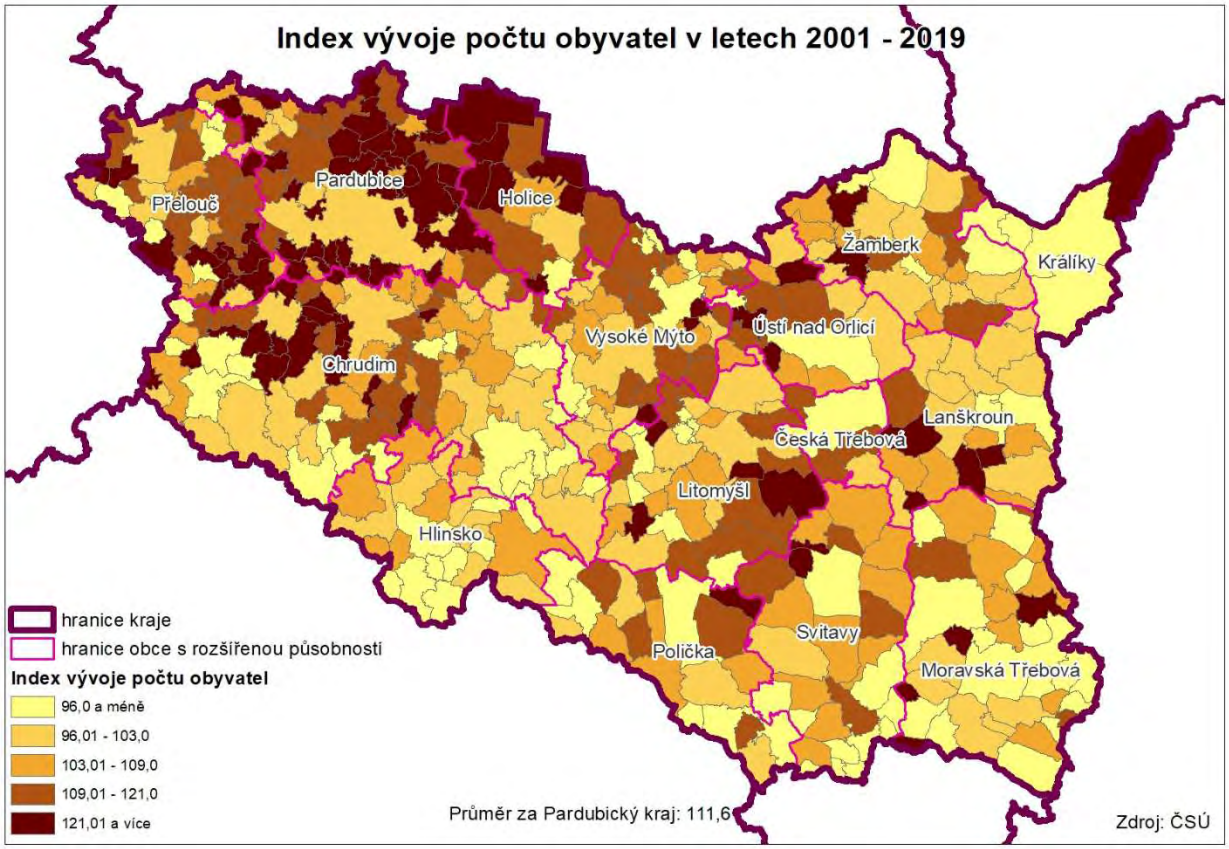
Index vývoje počtu obyvatel v letech 2001 - 2019
Přelouč
Pardubice
Holice
Žamberk
Králíky
Vysoké Mýto
Ústí nad Orlicí
Chrudim
Lanškroun
Česká Třebová
Litomyšl
Hlinsko
Svitavy
Polička
Moravská Třebová
hranice kraje
hranice obce s rozšířenou působností
Index vývoje počtu obyvatel
96,0 a méně
96,01 - 103,0
103,01 - 109,0
109,01 - 121,0
121,01 a více
Průměr za Pardubický kraj: 111,6
Zdroj: ČSÚ

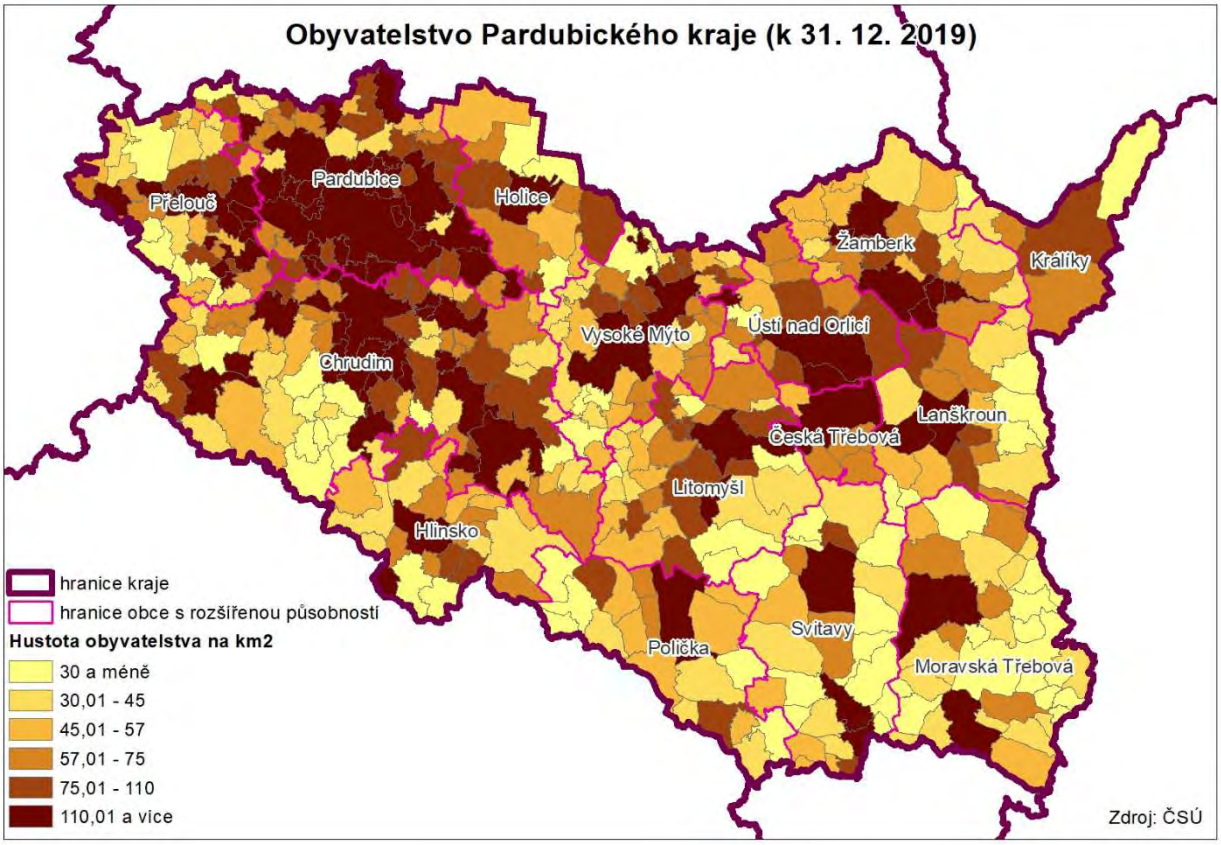
Obyvatelstvo Pardubického kraje (k 31. 12. 2019)
Přelouč
Pardubice
Holice
Žamberk
Králíky
Vysoké Mýto
Ústí nad Orlicí
Chrudim
Lanškroun
Česká Třebová
Litomyšl
Hlinsko
Svitavy
Polička
Moravská Třebová
hranice kraje
hranice obce s rozšířenou působností
Hustota obyvatelstva na km2
30 a méně
30,01 - 45
45,01 - 57
57,01 - 75
75,01 - 110
110,01 a více
Zdroj: ČSÚ

2a.	**Věkové složení obyvatelstva**

Podíl obyvatel ve věku k 31. 12. 2014

- z toho 0 – 14 let 15,2 %
- z toho 15 – 64 let 66,7 %
- z toho 65 let a více 18,0 %

Podíl obyvatel ve věku k 31. 12. 2015

- z toho 0 – 14 let 15,4 %
- z toho 15 – 64 let 66,1 %
- z toho 65 let a více 18,5 %

Podíl obyvatel ve věku k 31. 12. 2016

- z toho 0 – 14 let 15,5 %
- z toho 15 – 64 let 65,4 %
- z toho 65 let a více 19,0 %

Podíl obyvatel ve věku k 31. 12. 2017

- z toho 0 – 14 let 15,6 %
- z toho 15 – 64 let 64,8 %
- z toho 65 let a více 19,5 %

Podíl obyvatel ve věku k 31. 12. 2018

- z toho 0 – 14 let 15,8 %
- z toho 15 – 64 let 64,3 %
- z toho 65 let a více 19,9 %

Podíl obyvatel ve věku k 31. 12. 2019

- z toho 0 – 14 let 15,9 %
- z toho 15 – 64 let 63,8 %
- z toho 65 let a více 20,3 %

Nízká porodnost a nepříznivý vývoj přirozenou měnou, který charakterizoval celá devadesátá léta i prvá léta nového tisíciletí se odrazil ve výrazném poklesu podílu dětské složky na celkovém počtu obyvatel, který na konci roku 2014 byl pouhých 15,2 %, zatímco v roce 1993 byla předproduktivní složka zastoupena 20,0 %. Tato skutečnost ovlivňuje pokles složky obyvatel produktivního věku. Počet obyvatel ve věku do 14 let klesal až do roku 2008 (74 997 osob) a od roku 2009 začal postupný nárůst osob projevující se i v nárůstu podílu této věkové skupiny, kdy v roce 2019 byla dětská složka tvořena 83 010 osobami, což odpovídá 15,9 % obyvatel.

Počet obyvatel produktivního věku rostl od roku 1993 až do roku 2008, kdy dosáhl vrcholu (362 393 osob). Následný pokles až do konce sledovaného období představoval úbytek více než 28,8 tis. osob z této skupiny. Klesající podíl produktivní složky obyvatelstva je způsobený především stárnutím populace (rychlejší nárůst

	postproduktivní složky). Podíl obyvatel ve věku 65 a více let vykazuje pozvolný trvalý nárůst. V absolutních hodnotách došlo od SLDB 2011 k nárůstu této věkové kategorie obyvatel o více než 21 tis. osob. V roce 1993 bylo evidováno 65 874 osob nad 65 let, v roce 2011 činil tento počet již 84 711 osob a na konci roku 2019 to bylo 106 085 osob, což představovalo 20,3 % osob.

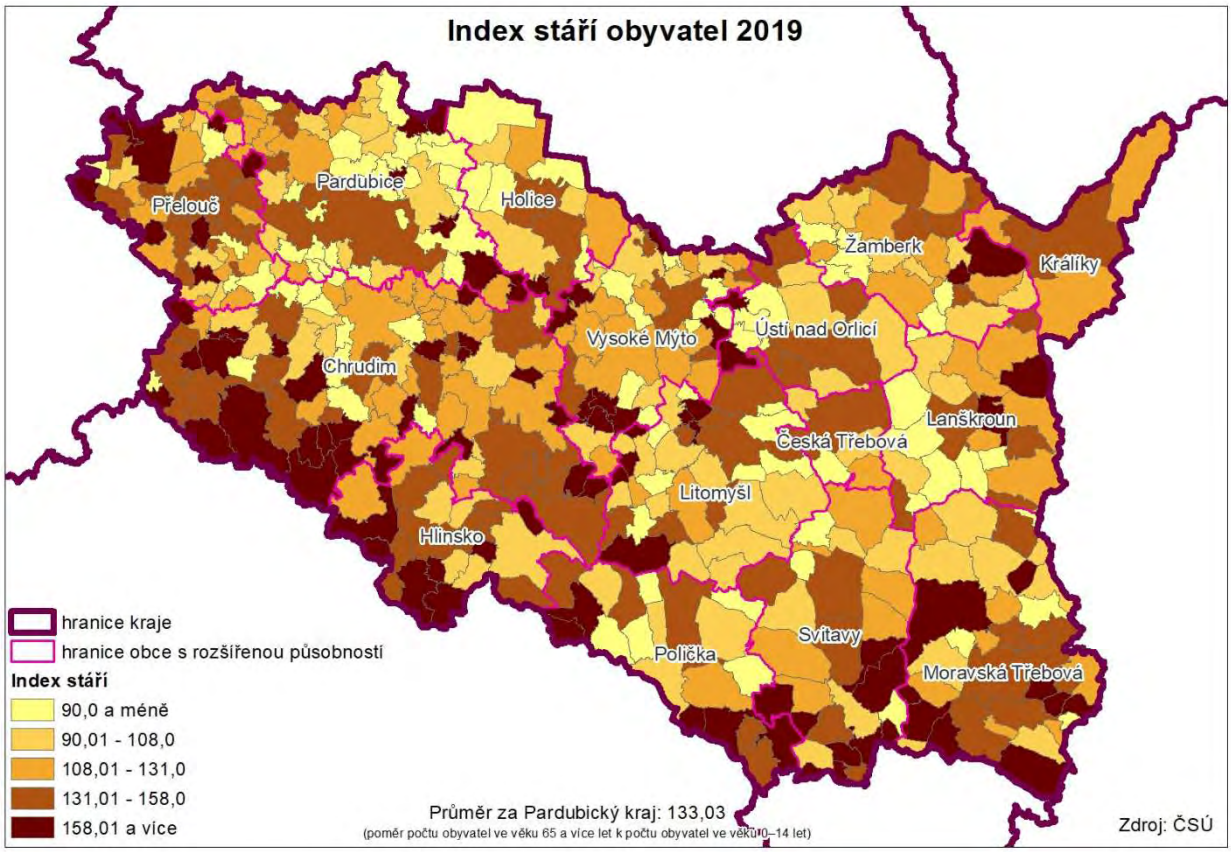

4a.	**Vzdělanostní složení obyvatelstva**
	Podíl obyvatel ve věku 15 a více let podle nejvyššího ukončeného vzdělání dle SLDB 2001
	- bez vzdělání 0,4 %
	- základní včetně neukončeného 22,7 %
	- vyučení bez maturity 21,6 %
	- střední odborné bez maturity 19,2 %
	- vyučení s maturitou 1,3 %
	- úplné stř. všeobecné s maturitou 4,5 %
	- úplné střední odborné s maturitou 18,7 %
	- nástavbové studium 2,3 %
	- vyšší odborné 1,2 %
	- vysokoškolské 6,8 %
	  o z toho bakalářské 0,5 %
	- vědecká příprava 0,2 %
	- nezjištěno 1,0 %
	Podíl obyvatel ve věku 15 a více let podle nejvyššího ukončeného vzdělání dle SLDB 2011
	- bez vzdělání 0,4 %
	- základní včetně neukončeného 17,9 %
	- střední včetně vyučení bez maturity 36,6 %
	- úplné střední vzdělání s maturitou 26,9 %
	- vyšší odborné vzdělání 1,4 %
	- nástavbové vzdělání 2,8 %
	- vysokoškolské vzdělání včetně vědecké výchovy 9,9 %
	  o bakalářské vzdělání 1,7 %
	  o magisterské vzdělání 7,8 %
	  o doktorské vzdělání 0,4 %
	- nezjištěno 4,1 %
	Počet osob, které uvedly možnost bez vzdělání se od SLDB 2001 zvýšil o 237 osob, ovšem podíl zůstal 0,4 %. K nárůstu o více než 3 procentní body došlo v kategorii nezjištěno.
	Obyvatelstvo se základním vzděláním (včetně neukončeného) bylo v roce 2001 zastoupeno v hodnotě, která je pod průměrem ČR. Zvýšená koncentrace této skupiny se vyskytuje především ve venkovském prostoru, v souvislosti s tradiční orientací na zemědělství a další aktivity prvovýroby. Jinak se vázala především na

starší obyvatele a ženy (28,8 % všech žen). Dle definitivních výsledků SLDB 2011 činil podíl osob s nejvyšším dokončeným základním vzděláním 17,9 %, což je ve srovnání s předchozím sčítáním pokles o necelých 5 proc. bodů a ve srovnání s celorepublikovým průměrem (17,6 %) mírný nadprůměr.

Středoškolsky vzdělaných osob bez maturity (tj. vyučení bez maturity a střední odborné bez maturity) v roce 2001 bylo dle SLDB celkem 40,8 %, zatímco osob se středoškolským vzděláním s maturitou 24,5 %. O 10 let později ubylo dle SLDB osob bez maturity (pokles více než 4 proc. body) a naopak se zvýšil podíl osob, které získaly úplné střední vzdělání s maturitou.

Podíl osob, které jako své nejvyšší dosažené vzdělání během obou SLDB uvedly nástavbové nebo vyšší odborné vzdělání byl nízký a výrazně se nezměnil.

V populaci Pardubického kraje se dlouhodobě projevuje rostoucí úroveň vzdělanosti, což je však typické pro celou ČR. Celkově má kraj v porovnání s ČR podprůměrné zastoupení osob s vyšší kvalifikací, zejména pak vysokoškoláků. Je to dáno především dlouhodobou orientací velké části méně urbanizovaného prostoru na primérní sektor (zemědělství, lesnictví a vodní hospodářství), nebo na průmyslová odvětví s nízkými nároky na kvalifikaci (textilní, potravinářský). Lidé s vyšší úrovní vzdělanosti se koncentrují především do měst. Nejvíce vysokoškoláků žije na Pardubicku. Oproti SLDB 2001 (7,0 %) došlo k nárůstku vysokoškolsky vzdělaných obyvatel (tj. dřívější absolventi vysokých škol a současní absolventi bakalářského a magisterského studijního programu + vědecká příprava = doktorský studijní program a bývalá vědecká příprava) téměř o 3 proc. body (9,9 %).

Podíl osob starších 15 let se základním a vysokoškolským vzděláním v r. 2011

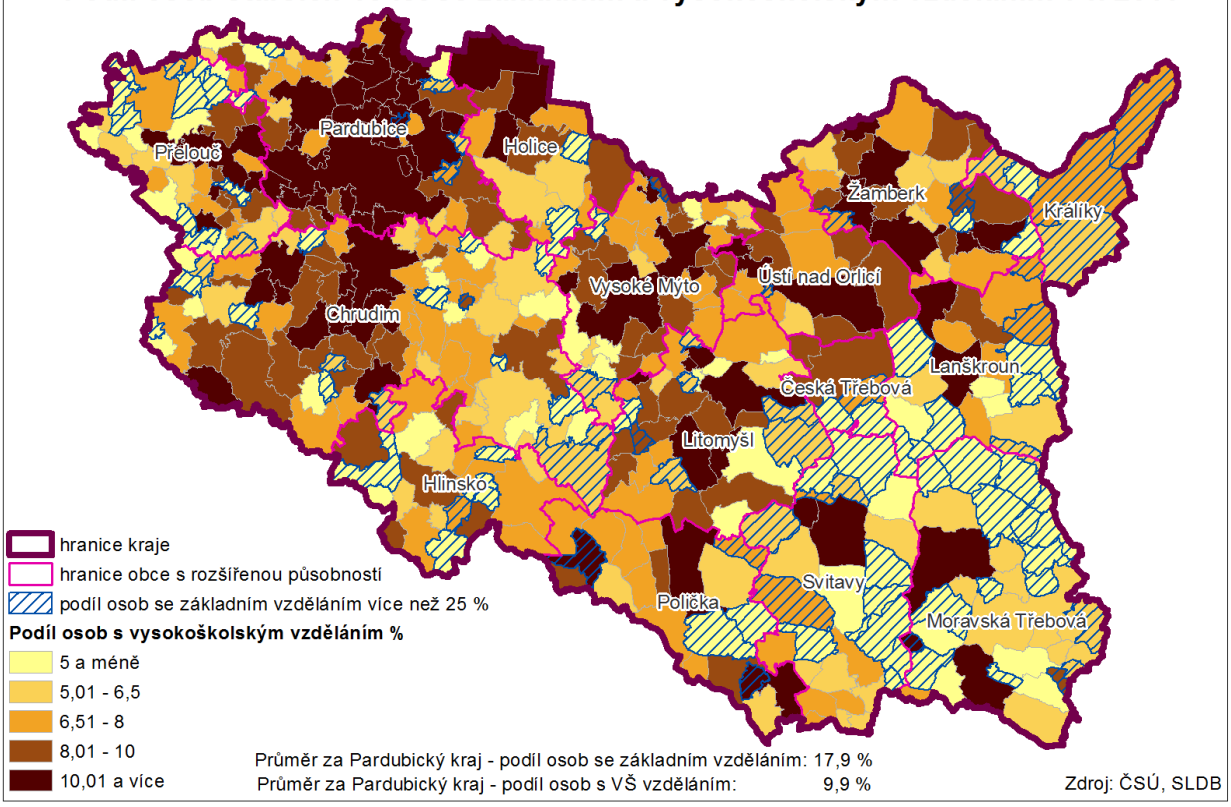

6.	**Sídelní struktura** V kraji se nachází 451 obcí, z toho 15 obcí s rozšířenou působností a 26 obcí s pověřeným obecním úřadem. Z celkového počtu obcí je 38 měst a 11 městysů. Sídelním centrem kraje je statutární město Pardubice s 91 727 obyvateli k 31. 12. 2019. Koncentruje se zde 17,5 % obyvatelstva kraje. Ostatní města nepřesahují, až na Chrudim (23,2 tis. obyvatel k 31. 12. 2019), počet 20 tis. obyvatel. Nad 10 tis. obyvatel mají města Svitavy, Česká Třebová, Ústí nad Orlicí, Vysoké Mýto a Litomyšl. Významnými pracovními centry jsou vedle Pardubic a Chrudimi také Svitavy, Ústí nad Orlicí, Vysoké Mýto, Česká Třebová a Lanškroun. Celkově žije v 37 městech (kromě Pardubic) vysoký podíl obyvatel kraje (44 %). Spolu s Pardubicemi tvoří městské obyvatelstvo 61,5 % z celkového počtu obyvatel kraje. V Pardubicích nebo v Chrudimi žije více než pětina obyvatel (22 %). Pardubický kraj je charakteristický nadprůměrným počtem malých obcí v porovnání s jinými kraji ČR. Podíl počtu obcí s méně než 500 obyvateli na celkovém počtu obcí v Pardubickém kraji činí 53,6 % (celkem 276 obcí). V obcích s méně než 500 obyvateli žije cca 13,4 % obyvatelstva. Sídelní struktura je od druhé poloviny 90. let relativně stabilní. Od r. 1995 vznikly dvě nové obce Semanín (dříve součást České Třebové) a Rabštejnská Lhota (dříve součást obce Sobětuchy). Zanikly také dvě obce, a to Domoradice (dnes součást Vysokého Mýta) a Hostovice (dnes součást města Pardubice). Hustota obyvatel (115,7 obyvatel/km^2) zaostává za republikovou hodnotou o cca 20 osob/km^2. Jde o 5. nejnižší hustotu zalidnění v mezikrajském srovnání. V krajském městě dosahuje hustota obyvatel hodnoty 1 109,8 obyvatel/km^2.

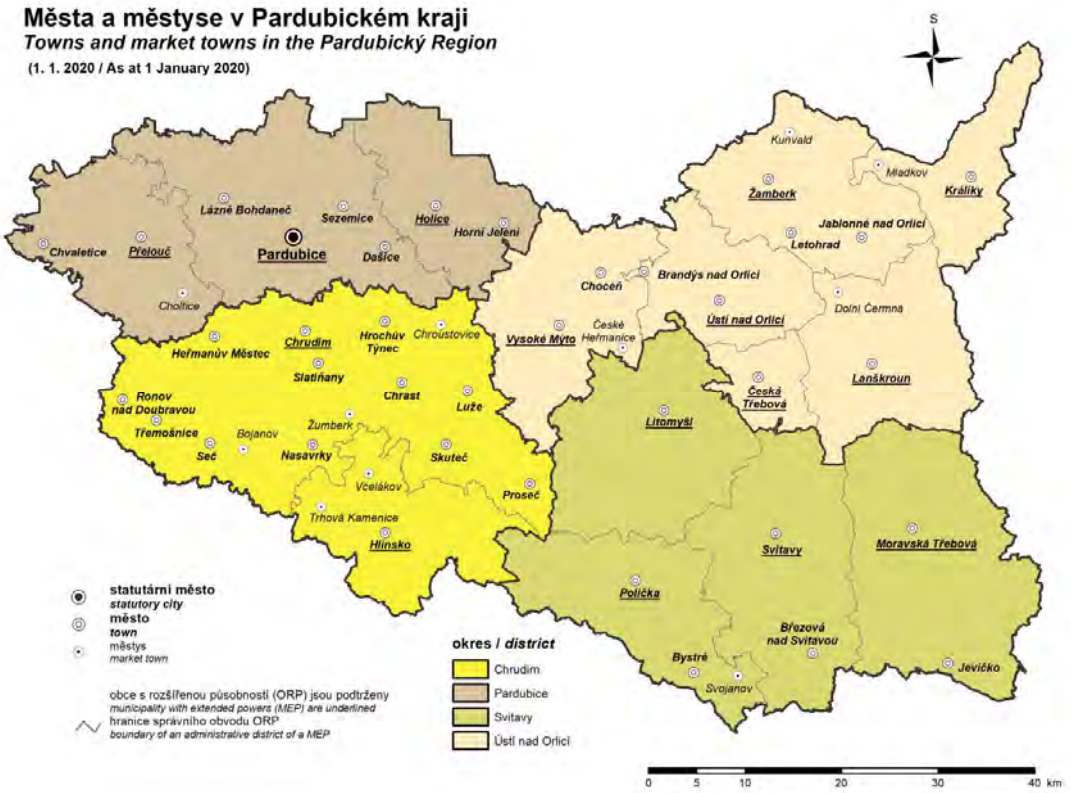

Centra veřejné správy

Pardubický kraj je rozdělen do 15 obcí s rozšířenou působností, které se nachází ve čtyřech okresech (Pardubice, Chrudim, Ústí nad Orlicí a Svitavy). Aktuálně v kraji působí 42 stavebních úřadů.

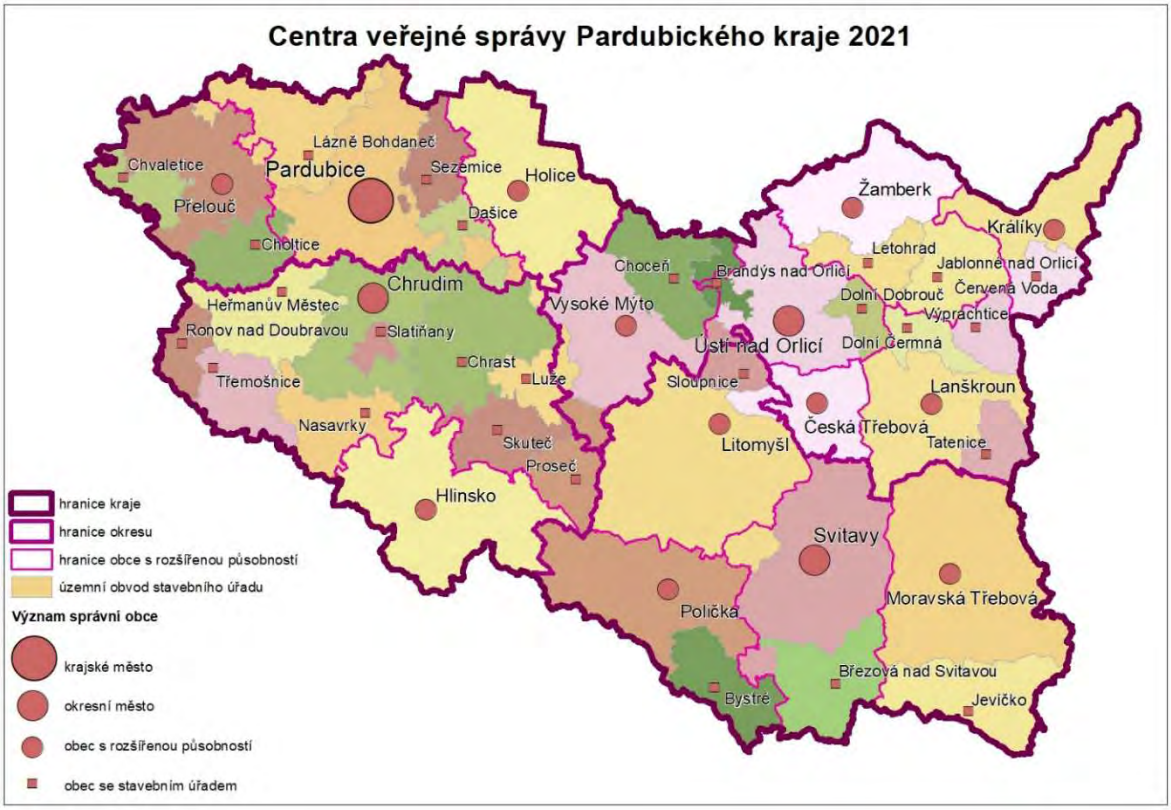

I. stupeň	Krajské město	Pardubice
II. stupeň	Okresní město	Chrudim, Svitavy, Ústí nad Orlicí
III. stupeň	Obec s rozšířenou působností	Česká Třebová, Hlinsko, Holice, Králíky, Lanškroun, Litomyšl, Moravská Třebová, Polička, Přelouč, Vysoké Mýto, Žamberk
IV. stupeň	Obec se stavebním úřadem	Brandýs nad Orlicí, Březová nad Svitavou, Bystré, Červená Voda, Dašice, Dolní Čermná, Dolní Dobrouč, Heřmanův Městec, Choceň, Choltice, Chrast, Chvaletice, Jablonné nad Orlicí, Jevíčko, Lázně Bohdaneč, Letohrad, Luže, Nasavrky, Proseč, Ronov nad Doubravou, Sezemice, Skuteč, Slatiňany, Sloupnice, Tatenice, Třemošnice, Výprachtice

Počet obyvatel (ČSÚ, k 31. 12. 2019)

1.	Pardubice	91 727
2.	Chrudim	23 168
3.	Svitavy	16 758
4.	Česká Třebová	15 384
5.	Ústí nad Orlicí	14 280
6.	Vysoké Mýto	12 288
7.	Litomyšl	10 378
8.	Moravská Třebová	9 948
9.	Lanškroun	9 906
10.	Přelouč	9 880
11.	Hlinsko	9 642

Počet obsazených pracovních míst (SLDB 2011)

1.	Pardubice	50 262
2.	Chrudim	11 878
3.	Svitavy	8 304
4.	Ústí nad Orlicí	7 187
5.	Vysoké Mýto	6 836
6.	Česká Třebová	6 764
7.	Lanškroun	6 360
8.	Litomyšl	6 160
9.	Hlinsko	4 686
10.	Přelouč	4 581

Počet dojíždějících do práce/centra dojížďky (SLDB 2011)

1.	Pardubice	12 799
2.	Chrudim	3 501
3.	Litomyšl	2 556
4.	Lanškroun	2 519
5.	Ústí nad Orlicí	2 223
6.	Svitavy	2 067
7.	Vysoké Mýto	2 021
8.	Česká Třebová	1 522
9.	Přelouč	1 482
10.	Polička	1 380

Počet dojíždějících do škol/centra dojížďky (SLDB 2011)

1.	Pardubice	7 801
2.	Chrudim	1 499
3.	Litomyšl	1 314
4.	Ústí nad Orlicí	857
5.	Vysoké Mýto	801
6.	Česká Třebová	722
7.	Lanškroun	713
8.	Svitavy	687
9.	Polička	633
10.	Moravská Třebová	588

Podíl ekonomicky aktivních zaměstnaných v terciéru – obce nad 2 000 obyvatel (SLDB 2011)

1.	Chrudim	59,82%
2.	Pardubice	58,74%
3.	Sezemice	57,56%
4.	Opatovice nad Labem	57,03%
5.	Ústí nad Orlicí	56,88%
6.	Luže	56,65%
7.	Litomyšl	56,42%
8.	Lázně Bohdaneč	55,69 %
9.	Dašice	54,94 %
10.	Slatiňany	54,93 %

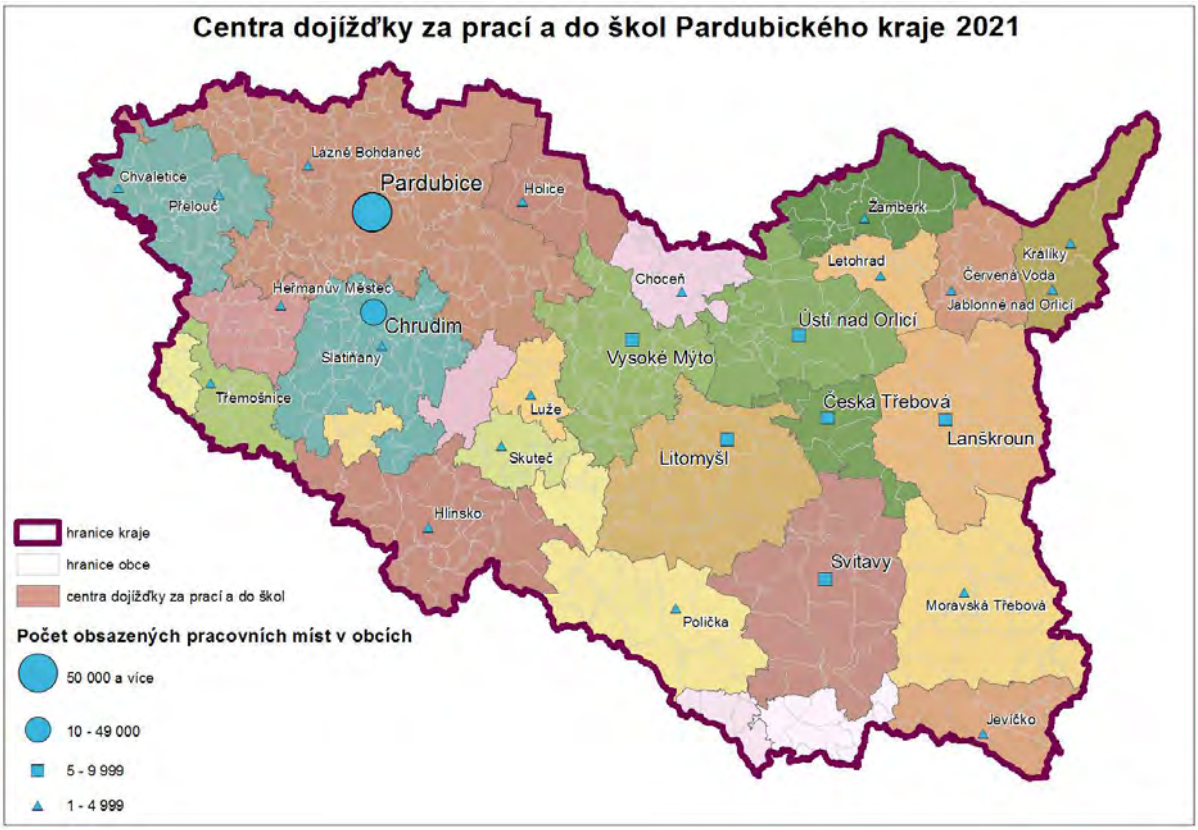

Centra podle druhového rozsahu služeb

1. VŠ; Nemocnice s nejméně 5 lůžkovými odděleními; Profesionální divadelní soubor, koncertní sál;
2. Nejméně 3 SŠ; Nemocnice s nejméně 2 lůžkovými odděleními; Divadelní budova nebo sál umožňující představení hostujícího profesionálního divadelního souboru, knihovna;
3. SŠ; Poliklinika; Víceúčelový sál pro nejméně 200 diváků;
4. Úplná ZŠ; Ordinace praktického lékaře, dětského lékaře a minimálně 2 odborných lékařů (alespoň část týdne); Víceúčelový sál;
5. 1. stupeň ZŠ nebo neúplná ZŠ s alespoň 1 třídou se společným vzděláváním více ročníků; Ordinace praktického lékaře, lékaře pro děti a dorost a zubního lékaře.

1	Pardubice
2	Chrudim, Litomyšl, Svitavy, Vysoké Mýto, Ústí nad Orlicí
3	Česká Třebová, Hlinsko, Holice, Choceň, Jevíčko, Králíky, Lanškroun, Letohrad, Moravská Třebová, Polička, Přelouč, Skuteč, Žamberk
4	Brandýs n. O., Brněnec, Březová nad Svitavou, Bystré, Býšť, Červená Voda, Dašice, Dolní Dobrouč, Dolní Újezd, Heřmanův Městec, Hrochův Týnec, Choltice, Chrast, Chvaletice, Jablonné nad Orlicí, Lázně Bohdaneč, Luže, Městečko Trnávka, Morašice (ORP Litomyšl), Nasavrky (ORP Chrudim), Opatovice nad Labem, Proseč, Seč (ORP Chrudim), Sezemice, Slatiňany, Trhová Kamenice, Třemošnice
5	Borová, Břehy, Budislav, Bystřec, Cotkytle, Čeperka, Česká Rybná, České Heřmanice, České Libchavy, Čistá, Dlouhá Loučka, Dlouhá Třebová, Dobříkov, Dolní Čermná, Dolní Roveň, Dolní Ředice, Dříteč, Hnátnice, Holetín, Horní Bradlo, Horní Heřmanice, Horní Ředice, Horní Třešňovec, Horní Jelení, Hradec nad Svitavou, Chroustovice, Jamné nad Orlicí, Janov, Javorník (ORP Svitavy), Jedlová, Jehnědí, Koclířov, Korouhev, Květná, Lichkov, Linhartice, Lipoltice, Líšnice, Lukavice (ORP Chrudim), Lukavice (ORP Žamberk), Luková, Makov, Mikulovice, Miřetice, Mistrovice, Mladkov, Morašice (ORP Chrudim), Nekoř, Němčice (ORP Litomyšl), Nové Hrady, Oldřiš, Opatovec, Orel, Orlické Podhůří, Orličky, Osík, Ostrov (ORP Lanškroun), Ostřešany, Ostřetín, Perálec, Písečná, Prachovice, Prosetín, Pustá Kamenice, Rabštejnská Lhota, Raná, Rohovládova Bělá, Řečany nad Labem, Rohozná, Rokytno, Rudoltice, Rybitví, Rybník, Řepníky, Řetová, Sádek, Semanín, Semín, Skořenice, Sloupnice, Tatenice, Srch, Sruby, Staré Město, Staré Ždánice, Stolany, Svratouch, Široký Důl, Těchonín, Tisová, Trstěnice, Třebovice, Tuněchody, Vápno, Vejvanovice, Velká Skrovnice, Vendolí, Verměřovice, Vidlatá Seč, Vraclav, Vranová Lhota, Výprachtice, Záchlumí, Zaječice, Zálší, Zámrsk, Zdechovice, Žichlínek, Živanice

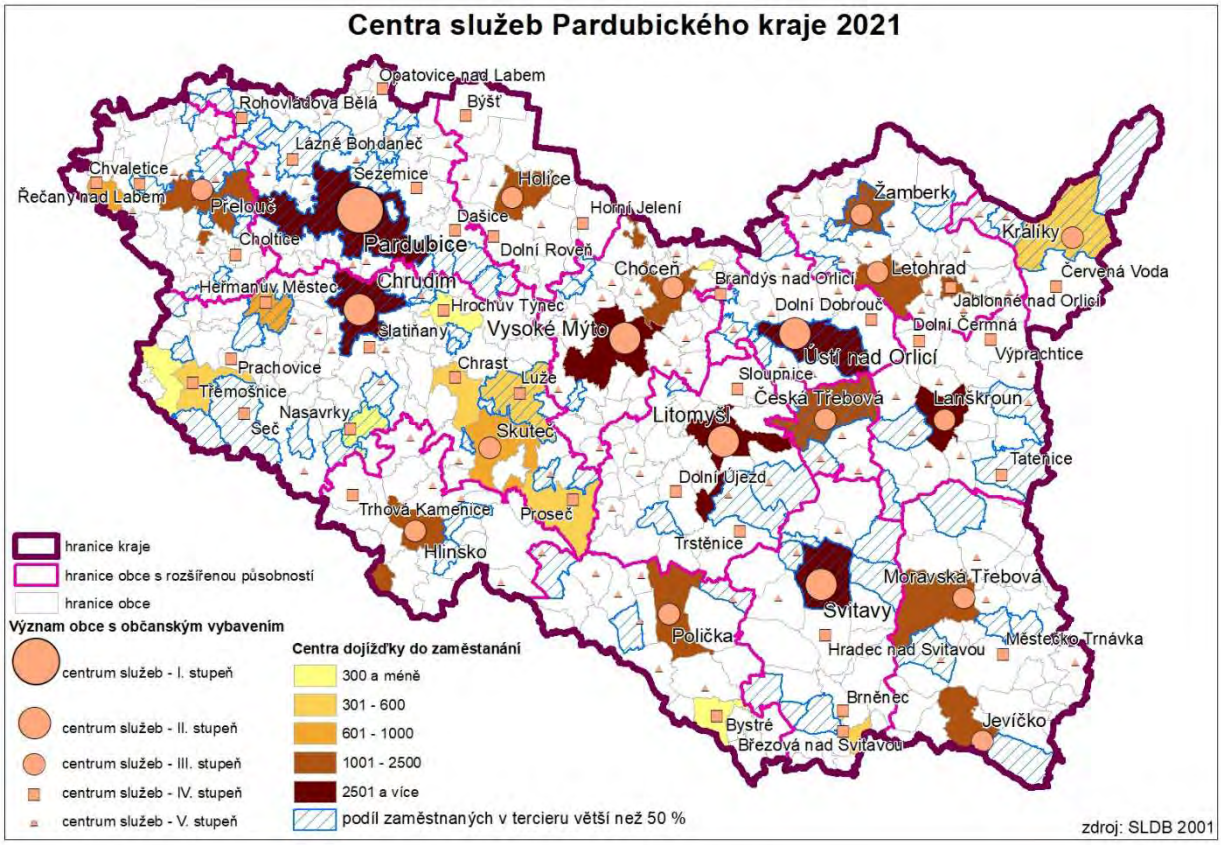

Centra sídelní struktury v Pardubickém kraji

Metodika Sídelní struktura České republiky (Körner, Müller, 2017) v Pardubickém kraji stanovuje vyšší a střední kategorie center sídelní struktury A, B, C, D:

Vyšší:

- A významná (od 100 000 ob.)
- A1 republiková (Praha)
- A2 nadregionální (Brno)
- A3 regionální (krajská města)

Střední:

- B ostatní (50 000 ob.)
- C významná (20 – 45 000 ob.)
- D ostatní (15 000 ob.)

Tato metodika vymezuje krajské město Pardubice jako vyšší regionální centrum A3, města Chrudim, Svitavy a dvojměstí Česká Třebová – Ústí nad Orlicí vymezuje jako střední významné centrum C, a dvojměstí Vysoké Mýto – Choceň jako střední ostatní centrum D.

V rámci aktualizace územně analytických podkladů Pardubického kraje byla na základě metodiky Principy stanovení center osídlení v kategorii nižších sídel (Maier, Šindlerová, Franke, 2019) vymezena nižší centra sídelní struktury E, F, G:

Nižší:

- E významná (10 000 ob.)
- F ostatní (5 000 ob.)

Malá:

- G (3 000 (2 000) ob.)

Vymezení nižších center osídlení

Obce nad 1000 obyvatel (2000 obyvatel v případě aglomerace) byly podle Metodiky Principy stanovení center osídlení v kategorii nižších sídel (Maier, Šindlerová, Franke, 2019) zařazeny do jednoho ze tří typů území:

Aglomerace (červeně šrafované) vymezené na území rozvojových oblastí z PÚR ČR zpřesněných v ZÚR jednotlivých krajů.

- Zařazené obce: Dašice, Dolní Roveň, Heřmanův Městec, Holice, Lázně Bohdaneč, Opatovice nad Labem, Přelouč, Sezemice a Slatiňany.

Řídce osídlená území s malou hustotou obslužných center osídlení (žlutá barva). V případě překryvu s aglomerací platí aglomerace. V případě těsného sousedství aglomerace a řídce osídleného území je obec zařazena do ostatního území.

- Zařazené obce: Bystřec, Červená Voda, Chrast, Chroustovice, Jablonné nad Orlicí, Jaroměřice, Jevíčko, Králíky, Letohrad, Luže, Nasavrky, Prachovice, Proseč, Ronov nad Doubravou, Rosice, Seč (ORP Chrudim), Skuteč, Sloupnice a Třemošnice.

Ostatní území (modře šrafované a bez označení).

- Zařazené obce: Brandýs nad Orlicí, Bystré, Dolní Dobrouč, Hlinsko, Horní Jelení, Hrochův Týnec, Chvaletice, Lanškroun, Litomyšl, Moravany, Moravská Třebová, Polička, Sloupnice a Žamberk.

Následně bylo zjišťováno, zda identifikované obce splňují příslušná základní kritéria pro jednotlivá centra osídlení stanovená v následující tabulce. Zvláště bylo sledováno dosažení kritických hodnot vybraných kritérii, které jsou v tabulce vyznačeny tlustě červeně, jako rozhodující kritérium pro vymezení nižšího centra osídlení. Z důvodu poměrně velkého rozptylu počtu obyvatel obcí, které disponují obdobnou občanskou vybaveností a významem, byla minimální kritická hodnota 10 000 obyvatel (rozhodující kritérium) snížena na **8 500** obyvatel.

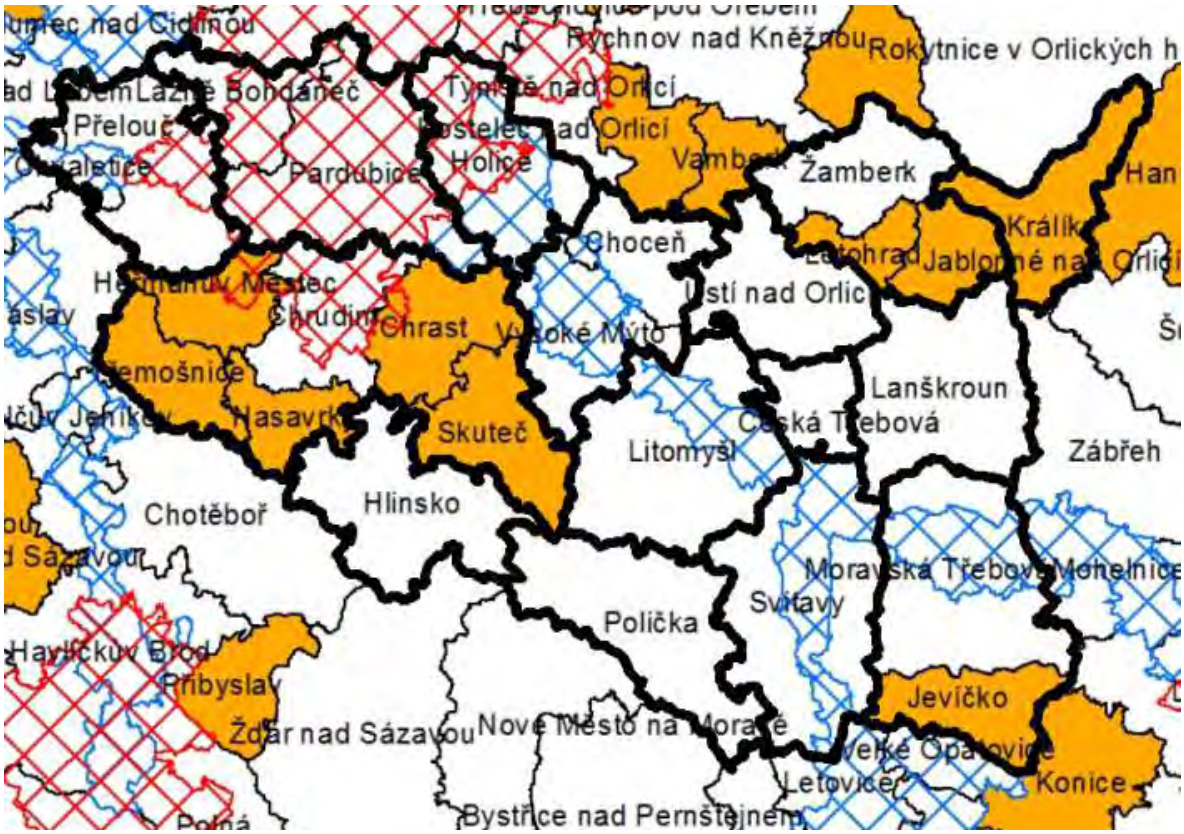

typ území	počet obyvatel v centrální obci (minimum)	počet obyvatel v centrální obci a v okruhu její dostupnosti (minimum)	vývoj počtu obyvatel v uplynulých cca 15-20 letech	vývoj počtu trvale obydlených bytů v uplynulých cca 15-20 letech	časová dostupnost centra ze sídel s trvalou obytnou funkcí (maximum)
E – významná nižší centra osídlení					
aglomerace	10 000	neurčeno	**růst**	**růst**	nesleduje se
ostatní území	**10 000**	20 000	neurčeno	růst či stagnace	**30 minut jízdy VHD**
řídce osídlené	10 000	neurčeno	neurčeno	neurčeno	**30 minut jízdy VHD**
F – ostatní nižší centra osídlení					
aglomerace	5 000	neurčeno	**růst**	**růst**	nesleduje se
ostatní území	5 000	**20 000**	neurčeno	neurčeno	20 minut jízdy VHD
řídce osídlené	3 000	neurčeno	neurčeno	neurčeno	**20 minut jízdy VHD**
G – základní centra osídlení					
aglomerace	**2 000** – 3 000	neurčeno	růst	růst	15 minut jízdy VHD
ostatní území	2 000	**5 000**	neurčeno	neurčeno	**15 minut jízdy VHD**
řídce osídlené	**1 000** – 2 000	neurčeno	neurčeno	neurčeno	**15 minut jízdy VHD**

Na základě tohoto posouzení byla stanovena následující nesporná centra, která splňují všechna kritéria, a sporná centra, která nesplňují některé kritérium. Spornost center byla vyřešena za použití následujících specifických kritérií jmenovaných v uvedené metodice:

- pracovištní význam sídla (počet obsazených pracovních míst vzhledem k počtu obyvatel obce),
- přítomnost významného pracoviště terciárního sektoru ekonomiky v obci (léčebné zařízení, specializované vzdělávací zařízení, pracoviště vědy a výzkumu),
- specifická nadmístní komunitní funkce např. funkce průmyslu, dopravy nebo cestovního ruchu (lázně, rekreační a volnočasové aktivity), která dominuje hospodářskému a sociálnímu charakteru obce, jež nesplňuje kritéria stanovená pro centrum osídlení, ale jejíž územně strukturální účinek zřetelně přesahuje vlastní obec,
- dopravně příznivé umístění – cílový bod nebo uzel VHD,
- centrální umístění v území umožňující dobrou dostupnost z okolních sídel,
- urbanistické kvality pro plnění obslužné funkce (dochované prostorové uspořádání a charakter zástavby historického městečka odpovídající typu centra osídlení).

A dále byla ověřena základní úroveň veřejné občanské vybavenosti v centrech osídlení G

- MŠ, ZŠ úplná (v řídce osídleném a výjimečně v ostatním území lze uvažovat pouze 1. stupeň) – splňují všechna centra osídlení,
- veřejná knihovna,
- tělocvična,
- venkovní hřiště,
- základní ambulantní lékařské služby (skupina 1, tj. všeobecné praktické lékařství, praktické lékařství pro děti a dorost, zubní lékař, gynekologie a porodnictví),
- centrum denních služeb a denní stacionář,
- pošta,
- hasičská zbrojnice.

Nesporná centra E

Lanškroun, Litomyšl, Přelouč

Sporná centra E

Sporné centrum	Problém	Další kritérium	Vyřešení spornosti
Hlinsko	Počet obyvatel v centru a v okruhu dostupnosti je menší než 20 000 obyvatel.	Město ORP; Vyšší občanská vybavenost (SŠ); Charakter zástavby odpovídá E.	E
Moravská Třebová			E
Polička			E

Nesporná centra F

Holice, Jablonné nad Orlicí, Králíky, Letohrad, Skuteč, Třemošnice, Žamberk

Sporná centra F

Sporné centrum	Problém	Další kritérium	Vyřešení spornosti
Červená Voda	Podle základních kritérií není, ale blízké rovnocenné centrum F Králíky.	Z vyšší OV pouze LDN. Není charakter zástavby F, bez náměstí.	G
Heřmanův Městec	Není růst (rozhodující kritérium). Méně než 5 000 ob.	Přestože počtem obyvatel téměř 5000 aspiruje na centrum F, rozhodujícím kritériem je v této kategorii růst počtu obyvatel a počtu trvale obydlených bytů. V tomto případě se jedná o stagnaci vývoje. Z vyšší občanské vybavenosti je zastoupen pouze DPS. Časová dostupnost 15-25 minut do centra C Chrudimi. Silnice I. třídy. Charakter zástavby je F.	F (nesplnění rozhodujícího kritéria; nedostatečná vyšší vybavenost)
Chrast	Podle základních kritérií není.	Není vyšší vybavenost. Časová dostupnost 15-25 minut do centra C Chrudimi. Charakter zástavby je F.	G
Jevíčko	Méně než 3 000 ob.	Pracovištní význam. Pracoviště vědy a výzkumu. Vyšší OV (SAN, G). Charakter zástavby F.	F
Lázně Bohdaneč	Méně než 5 000 ob.	Aglomerace. Není vyšší OV s výjimkou lázní jako významného pracoviště terciéru. Časová dostupnost do centra A3 Pardubice je méně než 20 minut. Charakter zástavby F, ale s bariérou v podobě kruhového objezdu na dvou silnicích II. třídy uprostřed náměstí.	G
Sezemice	Méně než 5 000 ob.	Aglomerace. Není vyšší OV. Silnice I. třídy. Časová dostupnost do centra A3 Pardubice je 15-20 minut. Charakter zástavby je G.	G
Slatiňany	Méně než 5 000 ob.	Aglomerace. Není vyšší OV s výjimkou DPS. Silnice I. třídy. Časová dostupnost 10 minut do centra C Chrudimi. Charakter zástavby je G, bez náměstí.	G

Nesporná centra G

Hrochův Týnec, Chvaletice, Luže, Proseč

Sporná centra G

Sporné centrum	Problém	Další kritérium	Vyřešení spornosti
Bystřec	Méně než 2 000 ob.	Obec. Sousední nesporné centrum F Jablonné nad Orlicí. Neúplná základní OV. Charakter zástavby nedosahuje G.	-
Dašice	Méně než 3 000 ob.	Aglomerace. Město. Pouze základní OV. Charakter zástavby F. Časová dostupnost do centra A3 Pardubice je více než 15 minut.	G
Dolní Roveň	Podle základních kritérií není. Neúplná základní OV.	Aglomerace. Obec. Neúplná základní OV. Časová dostupnost do centra F Holice je méně než 15 minut. Charakter zástavby není G.	-
Chroustovice	Méně než 2 000 ob.	Městys. Neúplná základní OV. Učiliště. Časová dostupnost do centra D Vysoké Mýto je více než 15 minut (20), do centra C Chrudim je více než 20 minut. Charakter zástavby je G.	-
Jaroměřice	Méně než 2 000 ob.	Obec. Neúplná základní OV. Blízké centrum F Jevíčko. Charakter zástavby není G.	-
Nasavrky	Méně než 2 000 ob.	Město. Základní OV a učiliště. Časová dostupnost do centra C Chrudim je více než 20 minut. Silnice I. třídy. Charakter zástavby je G.	G
Opatovice nad Labem	Méně než 3 000 ob. Není růst.	Aglomerace. Obec. Základní OV. Časová dostupnost do centra A3 Pardubice je 20 minut, do centra A3 Hradec Králové je méně než 15 minut. Dálnice a silnice I. třídy. Charakter zástavby nedosahuje G.	-
Prachovice	Méně než 2 000 ob.	Obec. Neúplná základní OV. Časová dostupnost do nesporného centra F Třemošnice je 10 minut. Charakter zástavby není G.	-
Ronov nad Doubravou	Méně než 2 000 ob.	Město. Základní OV. Časová dostupnost do nesporného centra F Třemošnice je 10 minut. Charakter zástavby je G.	-
Rosice	Méně než 2 000 ob.	Obec. Neúplná základní OV. Navazuje na centrum G Chrast. Charakter zástavby je G.	-

Sporné centrum	Problém	Další kritérium	Vyřešení spornosti
Seč (ORP Chrudim)	Méně než 2 000 ob.	Město. Základní vybavenost. Sanatorium (DSS). Časová dostupnost do nesporného centra F Třemošnice je 15-20 minut.	G

Dvojcentra tvořená sídly nižší kategorie v typu území ostatní nebyla na území Pardubického kraje identifikována. Většina sídel, která by přicházela v úvahu (Žamberk – Letohrad, Letohrad – Jablonné nad Orlicí, Ronov nad Doubravou – Třemošnice – Seč), se nachází v řídce osídleném území.

Centra sídelní struktury Pardubického kraje

A3 vyšší významná regionální	Pardubice
C střední významná	Chrudim, Svitavy, Česká Třebová – Ústí nad Orlicí
D střední ostatní	Vysoké Mýto – Choceň
E nižší významná centra	Hlinsko, Lanškroun, Litomyšl, Moravská Třebová, Polička, Přelouč
F nižší ostatní centra	Heřmanův Městec, Holice, Jablonné nad Orlicí, Jevíčko, Králíky, Letohrad, Skuteč, Třemošnice, Žamberk
G malá (základní) centra	Červená Voda, Dašice, Hrochův Týnec, Chrast, Chvaletice, Lázně Bohdaneč, Luže, Nasavrky, Proseč, Seč (ORP Chrudim), Sezemice, Slatiňany

Centra sídelní struktury Pardubického kraje 2021

7.	**Ekonomická aktivita podle odvětví** Počet ekonomicky aktivních obyvatel[16] celkem v r. 2001 255,7 tis. v tom zahrnuto - zemědělství, lesnictví a vodní hospodářství 6,2 % - průmysl a stavebnictví 42,2 % - obchod a služby 51,6 % Počet ekonomicky aktivních obyvatel celkem v r. 2011 246,8 tis. v tom zahrnuto - zemědělství, lesnictví a rybářství 3,8 % - průmysl a stavebnictví 37,3 % - obchod, doprava, vzdělávání a služby 58,9 % Ekonomická aktivita obyvatelstva je nízká. V průběhu 90. let byl v Pardubickém kraji zaznamenán pokles míry ekonomické aktivity (vyjádřené podílem počtu ekonomicky aktivních na obyvatelstvu patnáctiletém a starším) o 6,5 procentního bodu na 60,5 %, podíl na celkovém počtu obyvatel je pouze 50,4 %. Podíl pracujících v průmyslu a ve stavebnictví dokladuje tradiční průmyslový charakter kraje, dominantní oblastí je však již třetí sektor. V porovnání s celostátním průměrem je zastoupení priméru i sekundéru nadprůměrné. Podíl ekonomicky aktivních k celkovému počtu obyvatel se dle SLDB 2011 snížil na 48,2 %.

[16] Osoby, které uvedly na Sčítacím listu osob při SLDB, že patří mezi zaměstnané osoby, zaměstnavatele, samostatně činné, pracující důchodce, pracující studenty a učně, ženy na mateřské dovolené v trvání 28 resp. 37 týdnů, osoby v základní, náhradní nebo civilní vojenské službě, ve vazbě a výkonu trestu nebo osoby nezaměstnané.

7a.	**Daňové příjmy rozpočtů obcí a krajů**

Příjmy kraje, obcí a dobrovolných svazků obcí v Pardubickém kraji (v mil. Kč)

2015	
- Příjmy celkem (po konsolidaci)	21 134
- Daňové příjmy celkem	9 649
- daně z příjmů fyzických osob	2 121
- daně z příjmů právnických osob	2 306
- daň z přidané hodnoty	3 957
- daně a poplatky z vybraných činností a služeb	710
- daň z nemovitých věcí	554
2016	
- Příjmy celkem (po konsolidaci)	20 448
- Daňové příjmy celkem	10 668
- daně z příjmů fyzických osob	2 444
- daně z příjmů právnických osob	2 561
- daň z přidané hodnoty	4 339
- daně a poplatky z vybraných činností a služeb	761
- daň z nemovitých věcí	564
2017	
- Příjmy celkem (po konsolidaci)	22 147
- Daňové příjmy celkem	11 611
- daně z příjmů fyzických osob	2 703
- daně z příjmů právnických osob	2 625
- daň z přidané hodnoty	4 888
- daně a poplatky z vybraných činností a služeb	827
- daň z nemovitých věcí	569
2018	
- Příjmy celkem (po konsolidaci)	24 586
- Daňové příjmy celkem	12 684
- daně z příjmů fyzických osob	3 076
- daně z příjmů právnických osob	2 647
- daň z přidané hodnoty	5 617
- daně a poplatky z vybraných činností a služeb	775
- daň z nemovitých věcí	568
2019	
- Příjmy celkem (po konsolidaci)	28 445
- Daňové příjmy celkem	13 573
- daně z příjmů fyzických osob	3 474
- daně z příjmů právnických osob	2 891
- daň z přidané hodnoty	5 878
- daně a poplatky z vybraných činností a služeb	756
- daň z nemovitých věcí	574

	Příjmy místních rozpočtů v kraji mají od roku 2007 převážně rostoucí tendenci (kromě poklesů v letech 2009, 2011, 2012 a 2016) a v roce 2019 dokonce meziročně rostly nejrychleji ze všech krajů. Daňové příjmy místních rozpočtů rostou nepřetržitě od roku 2012 a nejvyšší byly v roce 2019 (13 573 mil. Kč). Při podrobnějším dělení daňových příjmů lze sledovat, že trend vývoje u daně z příjmů fyzických osob a u daně z příjmů právnických osob mají také rostoucí tendenci od roku 2012. Rostoucí trend mají i daň z přidané hodnoty od roku 2013 a daň z nemovitých věcí od roku 2014 (s výjimkou poklesu v roce 2018 o cca 806 tis. Kč). Odlišný vývoj zaznamenávají daně a poplatky z vybraných činností, které po maximu v roce 2017 (826,56 mil. Kč) začaly klesat.

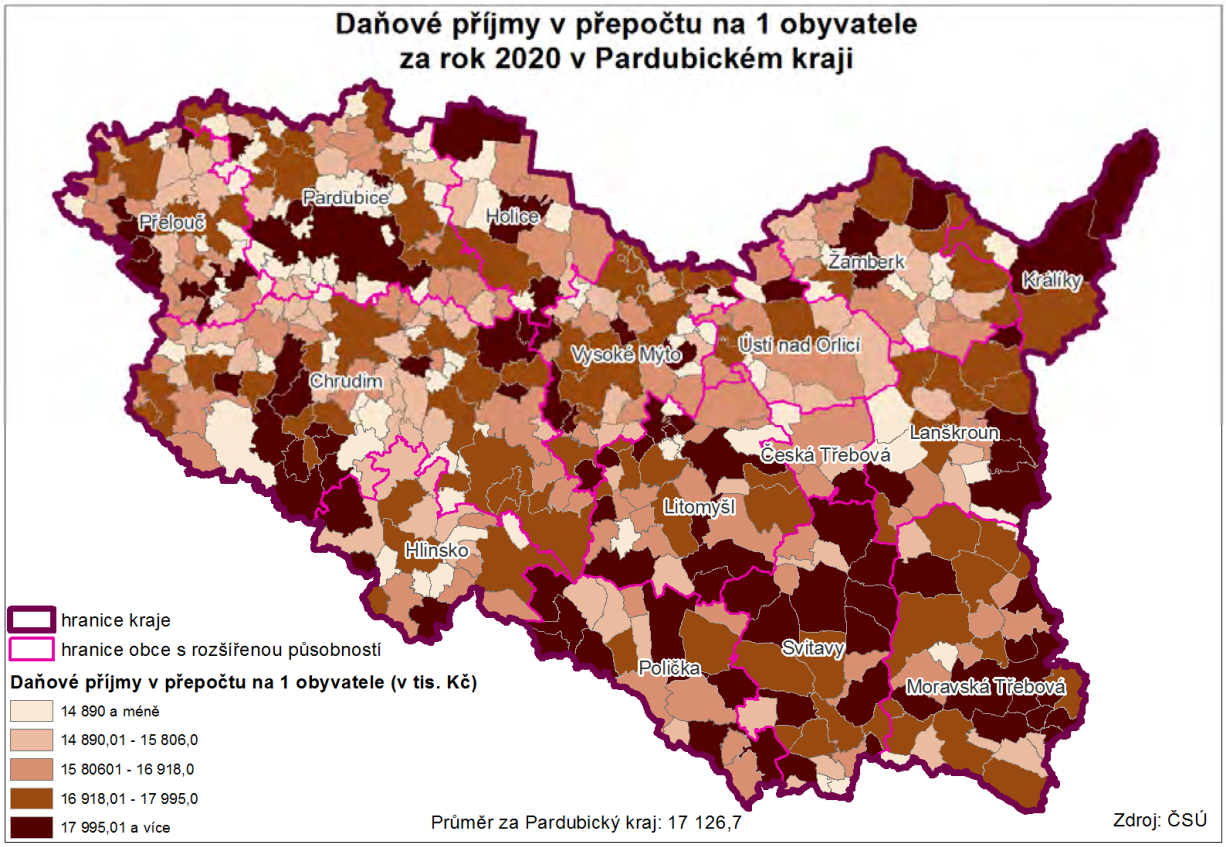

7b.	**Hrubý domácí produkt**

2010 - Hrubý domácí produkt	156 224 mil. Kč
- Hrubý domácí produkt na 1 obyvatele	302 305 Kč
- Hrubý domácí produkt (průměr ČR = 100 %)	79,6 %
2011 - Hrubý domácí produkt	163 810 mil. Kč
- Hrubý domácí produkt na 1 obyvatele	317 340 Kč
- Hrubý domácí produkt (průměr ČR = 100 %)	82,0 %
2012 - Hrubý domácí produkt	155 351 mil. Kč
- Hrubý domácí produkt na 1 obyvatele	300 829 Kč
- Hrubý domácí produkt (průměr ČR = 100 %)	77,3 %
2013 - Hrubý domácí produkt	158 898 mil. Kč
- Hrubý domácí produkt na 1 obyvatele	308 073 Kč
- Hrubý domácí produkt (průměr ČR = 100 %)	78,2 %
2014 - Hrubý domácí produkt	169 181 mil. Kč
- Hrubý domácí produkt na 1 obyvatele	327 801 Kč
- Hrubý domácí produkt (průměr ČR = 100 %)	79,4 %
2015 - Hrubý domácí produkt	179 020 mil. Kč
- Hrubý domácí produkt na 1 obyvatele	346 772 Kč
- Hrubý domácí produkt (průměr ČR = 100 %)	79,0 %
2016 - Hrubý domácí produkt	186 294 mil. Kč
- Hrubý domácí produkt na 1 obyvatele	360 648 Kč
- Hrubý domácí produkt (průměr ČR = 100 %)	79,4 %
2017 - Hrubý domácí produkt	201 307 mil. Kč
- Hrubý domácí produkt na 1 obyvatele	389 192 Kč
- Hrubý domácí produkt (průměr ČR = 100 %)	80,6 %
2018 - Hrubý domácí produkt	211 993 mil. Kč
- Hrubý domácí produkt na 1 obyvatele	408 366 Kč
- Hrubý domácí produkt (průměr ČR = 100 %)	80,2 %
2019 - Hrubý domácí produkt	220 280 mil. Kč
- Hrubý domácí produkt na 1 obyvatele	422 684 Kč
- Hrubý domácí produkt (průměr ČR = 100 %)	78,4 %

HDP v Pardubickém kraji roste (od roku 2010 o více než 64 mil. Kč), ovšem tempo růstu v porovnání s průměrem ČR poslední roky zpomaluje. Nejvýraznější meziroční změna nastala v roce 2012, kdy oproti předchozímu roku poklesla hodnota HDP (kdy průměr ČR představuje 100 %) o 4,7 proc. bodu. V přepočtu HDP na obyvatele docházelo od roku 2012 až do konce sledovaného období v roce 2019 k nepřerušenému růstu. Rozdíl v HDP na 1 obyvatele v Pk mezi lety 2010 – 2019 je více než 120 tis. Kč.

8.	**Nezaměstnanost**

Nezaměstnanost k 31. 12. 2014

Podíl nezaměstnaných osob[17]	6,22 %
Uchazeči o zaměstnání v evidenci úřadu práce	21 938
Počet dlouhodobě nezaměstnaných osob	8 365

Nezaměstnanost k 31. 12. 2015

Podíl nezaměstnaných osob	5,14 %
Uchazeči o zaměstnání v evidenci úřadu práce	18 075
Počet dlouhodobě nezaměstnaných osob	5 834

Nezaměstnanost k 31. 12. 2016

Podíl nezaměstnaných osob	4,04 %
Uchazeči o zaměstnání v evidenci úřadu práce	14 407
Počet dlouhodobě nezaměstnaných osob	3 791

Nezaměstnanost k 31. 12. 2017

Podíl nezaměstnaných osob	2,83 %
Uchazeči o zaměstnání v evidenci úřadu práce	10 152
Počet dlouhodobě nezaměstnaných osob	2 153

Nezaměstnanost k 31. 12. 2018

Podíl nezaměstnaných osob	2,19 %
Uchazeči o zaměstnání v evidenci úřadu práce	7 914
Počet dlouhodobě nezaměstnaných osob	868

Nezaměstnanost k 31. 12. 2019

Podíl nezaměstnaných osob	2,20 %
Uchazeči o zaměstnání v evidenci úřadu práce	7 930
Počet dlouhodobě nezaměstnaných osob	769

Nezaměstnanost k 31. 12. 2020

Podíl nezaměstnaných osob	2,92 %
Uchazeči o zaměstnání v evidenci úřadu práce	10 219
Počet dlouhodobě nezaměstnaných osob	1 451

Podíl nezaměstnaných osob (k 31. 12.) v kraji klesal od roku 2013, kdy byl zaznamenán nejvyšší podíl nezaměstnaných osob spolu s rokem 2010 od roku 2005, od kterého jsou údaje dostupné. Minima podíl dosáhl v roce 2018 (2,19 %) a od tohoto roku začal postupně růst. Podíl nezaměstnaných osob v kraji vzrostl k 31. 12. 2020 na hodnotu 2,9 %, ale i přes nárůst se jednalo o celorepublikově nejnižší hodnotu (průměr ČR 4,0 %). Roční průměrný podíl dosažitelných uchazečů o zaměstnání ve věku 15-64 let k obyvatelstvu ve stejném věku v roce 2020 činil 2,52 % a také byl nejnižší v celé republice.

Počet uchazečů o zaměstnání v evidenci úřadu práce dosáhl maxima v roce 2010 (27 359 osob), po poklesu a následném nárůstu, započal pokles v období 2014 – 2018, kdy bylo na konci roku v evidenci pouze 7 914 uchazečů. Na konci roku 2020 překročil opět počet uchazečů o práci hranici 10 tisíc.

[17] Na základě dohody Ministerstvo práce a sociálních věcí s Českým statistickým úřadem se jako ukazatel nezaměstnanosti začíná od ledna 2013 používat v ČR ukazatel „podíl nezaměstnaných osob“, který vyjadřuje podíl dosažitelných uchazečů o zaměstnání ve věku 15 – 64 let ze všech obyvatel ve stejném věku. Tento ukazatel nahrazuje doposud zveřejňovanou míru registrované nezaměstnanosti, která poměřuje všechny dosažitelné uchazeče o zaměstnání pouze k ekonomicky aktivním osobám.

	Počet dlouhodobě nezaměstnaných klesal od roku 2013 do svého minima na konci roku 2019, kdy bylo v kraji nezaměstnaných déle než 12 měsíců pouze 769 osob. V porovnání s předchozím rokem došlo na konci roku 2020 k 88,69% nárůstu dlouhodobě nezaměstnaných. Nejvyšší podíl nezaměstnaných osob byl v roce 2020 zaznamenán v červenci (2,71 %) a nejnižší podíl v březnu (2,25 %). V období 2014 – 2020 byl měsíční podíl nezaměstnaných osob nejvyšší na konci ledna 2014 (8,09 %) a nejnižší na konci června 2019 (1,66 %).

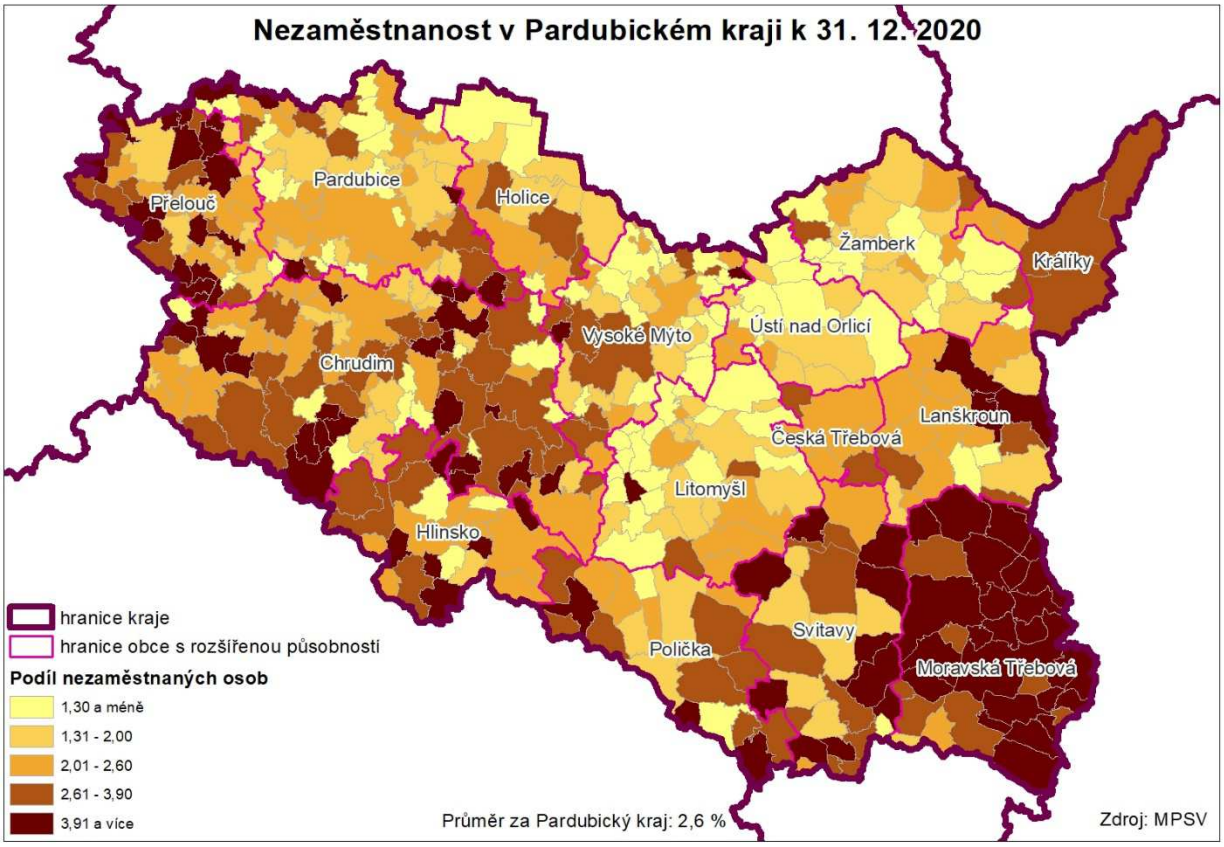

9a.	**Vyjížďka a dojížďka do zaměstnání a do škol**

<u>Vyjížďka mimo obec dle SLDB 2011</u>

- celkem – do zaměstnání	61 003
– do škol	26 400
- v rámci okresu – do zaměstnání	37 653
– do škol	11 805
- do jiných okresů kraje – do zaměstnání	9 555
– do škol	4 264
- do jiných krajů – do zaměstnání	12 587
– do škol	10 120
- mimo ČR – do zaměstnání	1 208
– do škol	211

<u>Dojížďka dle SLDB 2011</u>

- v rámci obce – do zaměstnání	37 028
– do škol	13 506
- v rámci okresu – do zaměstnání	37 635
– do škol	11 805
- do jiných okresů kraje – do zaměstnání	9 555
– do škol	4 264
- z jiných krajů – do zaměstnání	7 366
– do škol	5 973

Vyjížďka za prací a do škol se v roce 2011 týkala celkem 137 937 osob[18], z nichž největší podíl dojížděl do zaměstnání v rámci své obce (36,64 %) a dále osoby cestující v rámci okresu (35,86 % do zaměstnání). V roce 2011 převažovala vyjížďka do jiných krajů (16,46 % osob) nad meziokresní vyjížďkou (10,02 %; vliv významných center v blízkosti – Praha, Hradec Králové a na jihovýchodě vyjížďka do Jihomoravského kraje). Intenzita vyjížďky za prací do jiného kraje byla druhá nejvyšší v ČR po Středočeském kraji. Patrné jsou velké rozdíly intenzity vyjížďky ve srovnání obcí s rozšířenou působností. Nejvíce vyjíždějících do zaměstnání do jiného okresu kraje je v ORP Chrudim (3 842) a ORP Litomyšl (1 196). Do jiného kraje vyjíždí za prací hlavně díky blízkosti Královéhradeckého kraje obyvatelé ORP Pardubice (4 023).

V rámci kraje dojíždělo v roce 2011 do zaměstnání a do škol celkem 113 793 osob, navíc z ostatních krajů ČR dojíždí za prací nebo do školy dalších 13 339 osob. Saldo mezikrajské dojížďky je negativní, neboť výrazně převládá vyjížďka. V rámci kraje jsou nejsilnější dojížďkové proudy z Chrudimi, ze Sezemic a z Přelouče do Pardubic. Jako nejvýznamnější dojížďkové regiony[19] se v kraji profilují následující regiony – Pardubice, Chrudim, Ústí nad Orlicí, Vysoké Mýto, Lanškroun, Česká Třebová a Litomyšl. Z hlediska salda celkové dojížďky se za regionem Pardubic umístily regiony Vysoké Mýto, Lanškroun, Ústí nad Orlicí a Letohrad.

[18] Jedná se o definitivní výsledky ze SLDB 2011 podle obvyklého pobytu.

[19] Dojížďkové regiony dle Regionalizace dojížďky do zaměstnání podle výsledků sčítání lidu – 2011.

11.	**Výstavba domů a bytů** Pardubický kraj charakterizuje v posledních letech (2001-2020) vyšší intenzita bytové výstavby. Celkem bylo dokončeno v kraji v roce 2020 na 1 569 bytů. Nejvíce bytů bylo dokončeno od roku 2001 v letech 2007 a 2008 (více než 1 800 ročně). Naopak rok 2014 zaznamenal nejnižší hodnoty za posledních 20 let (996 dokončených bytů). Z celkového počtu dokončených bytů připadala převážná většina bytů v roce 2020 (1 076) na nové rodinné domy, což je oproti roku 2019 o 11 méně. Rostoucí trend v rozestavěnosti bytů je patrný v celkovém počtu zahájených bytů v Pardubickém kraji, kdy za poslední tři roky nepřerušeně rostl počet zahájených bytů. V roce 2020 bylo zahájeno 1 664 bytů, což je nejvíce od roku 2009. Oproti roku 2019 došlo k navýšení zahájených bytů o 7,56 %. 69,77 % zahájených bytů v roce 2020 připadalo na novou výstavbu v rodinných domech (1 161), 15,87 % v bytových domech (264) a více než 2 % (39 bytů) připadala na nové byty v nebytových budovách. Největší množství bytů se začalo stavět ve Středočeském kraji (5 823 bytů). V tomto ukazateli obsadil Pardubický kraj 10. pozici mezi ostatními kraji. V ukazateli počet dokončených bytů na 1 000 obyvatel v roce 2019 vykazuje 6. místo ve srovnání s ostatními kraji (Pardubický kraj 3,30; hodnota ČR 3,40). Nejvíce bytů bylo v přepočtu na 1 000 obyvatel postaveno ve kraji Středočeském (5,08), Plzeňském (4,56) a Hl. m. Praze (4,53).

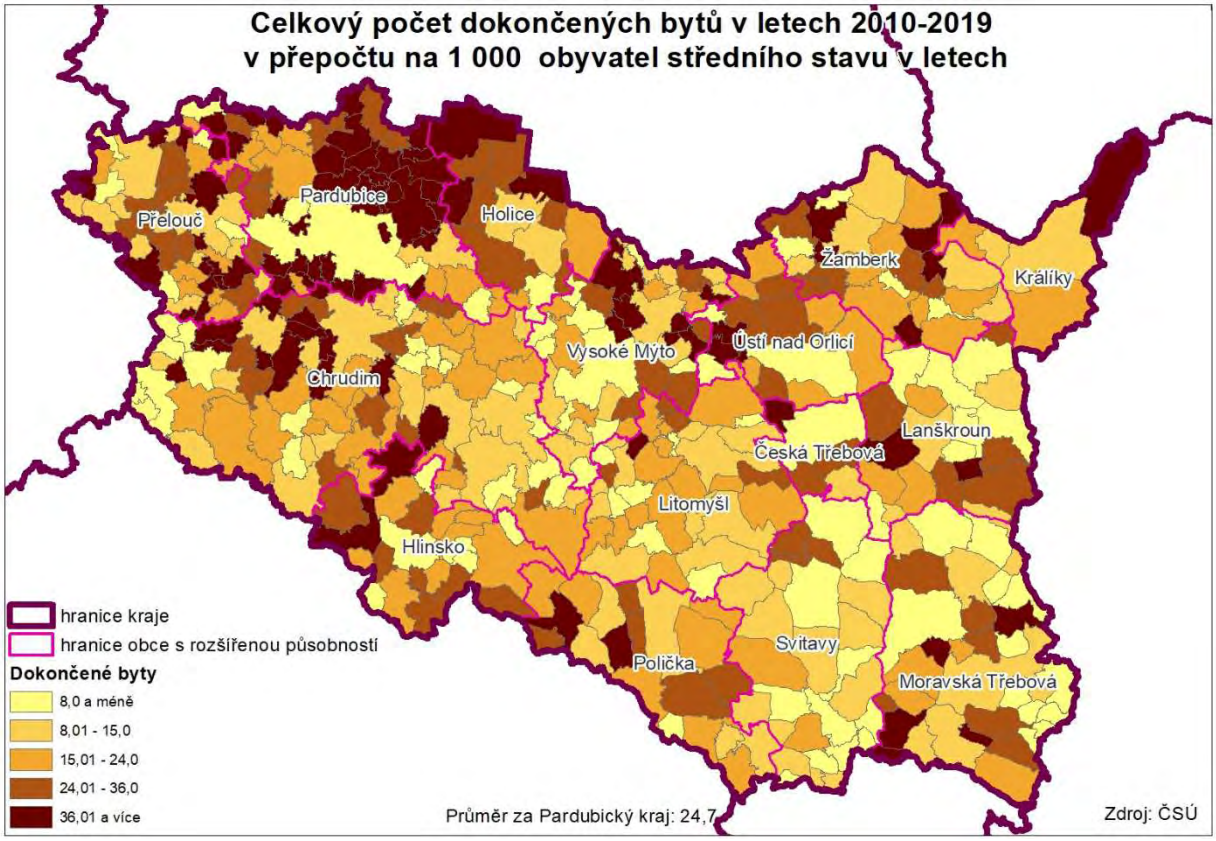

12a.	**Obydlenost bytového fondu**

neobydlené byty v r. 2001	30 126
podíl na bytovém fondu celkem	14,4 %
z toho	
- sloužící k rekreaci	41,6 %
- obydlené přechodně	16,9 %
neobydlené byty v r. 2011	37 510
podíl na bytovém fondu celkem	16,0 %
z toho	
- sloužící k rekreaci	33,9 %

V dlouhodobém vývoji se projevuje trend růstu podílu neobydlených domů a bytů. Oproti roku 1991 vzrostl v roce 2001 podíl neobydlených bytů o 3 proc. body (30 126 bytů). Dle SLDB 2011 činil podíl neobydlených bytů z celkového počtu všech bytů již 16 %, tj. 37 510 bytů. Vyšší podíly neobydlených bytů z celkového počtu bytů se nacházejí převážně v menších obcích v okrajových částech kraje, ale i ve vnitřních periferiích.

Největší podíl neobydlených bytů se nachází v Jihočeském kraji (19,8 %) a v Kraji Vysočina (18,2 %). Naopak nejméně lze nalézt v Hlavním městě Praha (7,8 %).

Podíl neobydlených bytů sloužících k rekreaci činil v Pardubickém kraji v roce 2011 33,9 %. Nejvíce je jich k dispozici v Kraji Vysočina (40,8 %) a Jihočeském kraji (40 %), nejméně opět v Praze (1,4 %).

13.	**Stáří a struktura bytového a domovního fondu**

Počet bytů celkem v r. 2001	213 069
trvale obydlené byty celkem	182 943
z toho	
- trvale obydlené byty v RD	55,5 %
- byty bez WC	5,8 %
- byty bez koupelny nebo sprchového koutu	4,1 %
- nájemní byty	19,4 %
Průměrné stáří obydlených domů	44,7 let
Počet bytů celkem v r. 2011	233 798
trvale obydlené byty celkem	196 288
z toho	
- trvale obydlené byty v RD	108 878 (55,5 %)
- bytové domy	84 414 (43 %)
Obydlené byty podle právního důvodu užívání bytu:	
- ve vlastním domě	45,1 %
- v osobním vlastnictví	17,9 %
- nájemní	17,9 %
- družstevní	7,1 %
Průměrné stáří obydlených domů	47,9 let
- rodinné domy	48,0 let
- bytové domy	46,3 let

Pro Pardubický kraj je charakteristické vysoké zastoupení bytů v rodinných domech, a to vlivem rozdrobené struktury osídlení a díky vysokému podílu obyvatel žijících v malých městech. V roce 2011 tvořily rodinné domy 55,5 % bytového fondu.

I přes nárůst průměrného stáří obydlených domů, jsou rodinné i bytové domy v porovnání se zbytkem ČR mladší. Podle průměrného stáří rodinných domů se Pardubický kraj umístil na 5. místě, neboť v porovnání s průměrem ČR jsou rodinné domy v kraji o 1,3 roky mladší. Bytové domy v kraji jsou v porovnání s ČR dokonce o 6,1 let mladší a díky tomu se kraj umístil na 4. místě. Nejnižší průměrné stáří rodinných (44,9) i bytových (41,7) domů je ve Zlínském kraji. Průměrně nejstarší bytové domy jsou v Praze (61,3) a rodinné domy v Ústeckém kraji (61,7).

15.	**Rekreační oblasti** Celé území Pardubického kraje je rozčleněno do 5 celoročních rekreačních oblastí: - Chrudimsko-Hlinecko, - Králický Sněžník, - Orlické hory a Podorlicko, - Pardubicko, - Českomoravské pomezí. Významnými rekreačními oblastmi jsou zejména: - severní a východní část okresu Ústí nad Orlicí - podhůří Orlických hor, - oblast Králického Sněžníku, - oblast Železných hor (Sečská přehrada, oblast u Horního Bradla, Bojanova, Křižanovic).

16.	**Počet staveb pro rodinnou rekreaci** Počet trvale neobydlených bytů sloužících k individuální rekreaci v r. 2011 12 722 Počet trvale neobydlených bytů v rodinných domech sloužících k individuální rekreaci 12 554 Počet trvale neobydlených bytů v bytových domech sloužících k individuální rekreaci 142 Podíl trvale neobydlených bytů sloužících k individuální rekreaci z celkového množství neobydlených bytů 33,9 % Nejvíce trvale neobydlených bytů sloužících k individuální rekreaci se nachází dle SLDB 2011 v obcích Proseč (240), Luže (212), Svojanov (191), Skuteč a Městečko Trnávka. Největší podíl trvale neobydlených bytů sloužících k rekreaci z celkového počtu neobydlených bytů se nachází v obcích Pustá Rybná (93,8 %), Bor u Skutče, Urbanice, Míčov-Sušice a Úherčice.

17.	**Kapacita a kategorie ubytovacích zařízení** hromadná ubytovací zařízení (31. 12. 2012)[20] 374 hromadná ubytovací zařízení (31. 12. 2013) 361 hromadná ubytovací zařízení (31. 12. 2014) 335 hromadná ubytovací zařízení (31. 12. 2015) 341 hromadná ubytovací zařízení (31. 12. 2016) 350 hromadná ubytovací zařízení (31. 12. 2017) 349 hromadná ubytovací zařízení (31. 12. 2018) 354 hromadná ubytovací zařízení (31. 12. 2019) 351 Největší počet hromadných ubytovacích zařízení je návštěvníkům kraje k dispozici v Pardubicích (27), v Dolní Moravě a Seči (17). Z hlediska obcí z rozšířenou působností je nabídka největší v ORP Chrudim (69) a Pardubice (44). Největší počet lůžek nabízí ORP Chrudim (3 604). Kromě velkých měst je největší nabídka ubytovacích zařízení v oblasti Králického Sněžníku. V mezikrajském srovnání se Pardubický kraj zařadil počtem těchto zařízení na poslední místo. Nejvíce hromadných ubytovacích zařízení se nachází v Jihočeském kraji (1 181). V přepočtu na 1 000 obyvatel se kraj v rámci ubytovacích zařízení dostává na 10. místo. Počet hromadných ubytovacích zařízení v Pardubickém kraji tvoří pouze 3,74 % z celkového počtu ubytovacích zařízení v ČR.

[20] Data za rok byla 2012 revidována na základě výsledků šetření MMR ČR - předchozí roky nejsou srovnatelné.

19a.	**Podíl obyvatel napojených na veřejnou technickou infrastrukturu** Podíl obyvatel v obydlených bytech dle SLDB 2001 - zásobovaných pitnou vodou 99,0 % - zásobovaných plynem 59,1 % - napojených na veřejnou kanalizaci 62,8 % Podíl obyvatel v obydlených bytech dle SLDB 2011 - s vodovodem 99,8 % - s plynem zavedeným do bytu 67,1 % - s připojením na kanalizační síť 67,6 % Podíl obyvatel[21] bydlících v roce 2019 v domech: - zásobovaných vodou z vodovodů pro veřejnou potřebu 97,0 % - napojených na kanalizaci pro veřejnou potřebu 74,8 % Podíl obyvatel žijících v obydlených bytech napojených na vodovod se za 10 let zvýšil. V roce 2011 žilo v kraji v bytech napojených na vodovod 470 052 osob. Podíl bytů s napojením na vodovod z celkového počtu obydlených bytů činil v roce 2011 93,2 %. V roce 2001 bylo pitnou vodou zásobováno 497,7 tis. obyvatel kraje. Podíl obyvatel v obydlených bytech s plynem zavedeným do bytu za 10 let vzrostl o 8 proc. bodů. Na plyn bylo napojeno 62,5 % obydlených bytů, v nichž žilo 313 994 obyvatel (nárůst o 16,9 tis. osob). Zvýšil se i počet obyvatel napojených na kanalizační síť. V roce 2011 v obydlených bytech s připojením na kanalizační síť žilo 332 398 osob, což představuje nárůst přibližně 17 tis. obyvatel. Na kanalizační síť tak bylo napojeno v roce 2011 69,04 % obydlených bytů. Podíl obyvatel napojených na veřejnou kanalizaci se do roku 2019 zvýšil na 74,8 % (389 904 osob). V domech zásobovaných vodou z vodovodů bydlelo 505 694 obyvatel (97,0 %). Celkem 125 271 domácností tvořilo 91,5 % zákazníků a podílelo se z 30,6 % na spotřebě zemního plynu.

[21] z celkového počtu obyvatel (střední stav v roce)

22.	**Podíl zemědělské půdy z celkové výměry územního celku**
	Podíl zemědělské půdy z celkové výměry kraje (31. 12. 2015) 59,9 % celková výměra zemědělské půdy 270 566,1 ha
	Podíl zemědělské půdy z celkové výměry kraje (31. 12. 2016) 59,8 % celková výměra zemědělské půdy 270 347,9 ha
	Podíl zemědělské půdy z celkové výměry kraje (31. 12. 2017) 59,8 % celková výměra zemědělské půdy 270 150,2 ha
	Podíl zemědělské půdy z celkové výměry kraje (31. 12. 2018) 59,8 % celková výměra zemědělské půdy 270 080,6 ha
	Podíl zemědělské půdy z celkové výměry kraje (31. 12. 2019) 59,7 % celková výměra zemědělské půdy 270 000,4 ha
	Celková výměra zemědělské půdy v Pardubickém kraji dlouhodobě klesá. Od roku 2001, kdy byla výměra zemědělské půdy v kraji 274 473 ha, ubylo více než 4,4 tis. ha zemědělské půdy.

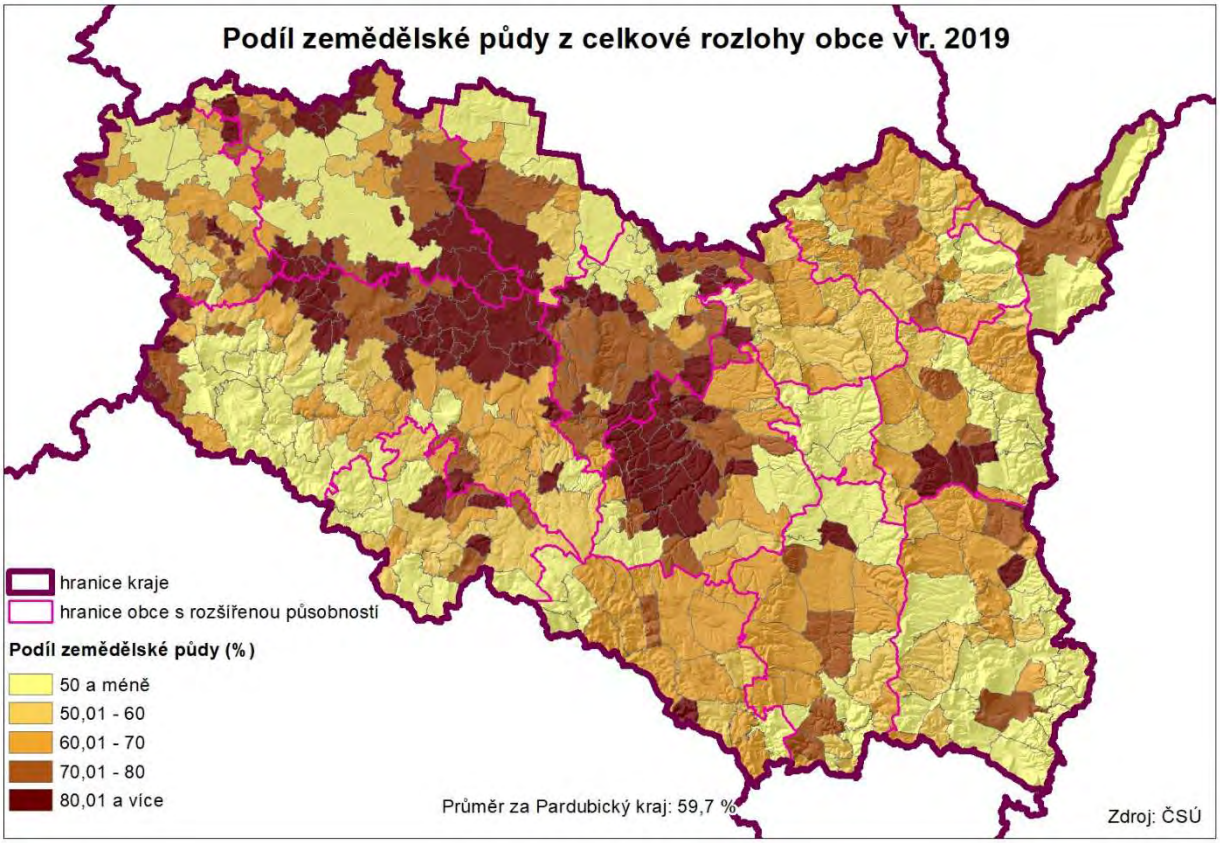

23a.	**Podíl druhů pozemků z celkové výměry zemědělské půdy**

Podíly druhů pozemků v roce 2015

- orná půda	72,40 %	(195 891 ha)
- trvalý travní porost	22,73 %	(61 508,1 ha)
- zahrada	4,16 %	(11 261,4 ha)
- ovocný sad	0,70 %	(1 905,3 ha)
- vinice	0,00 %	(0,1 ha)
- chmelnice	–	–

Podíly druhů pozemků v roce 2017

- orná půda	72,03 %	(194 591,5 ha)
- trvalý travní porost	23,06 %	(62 292,1 ha)
- zahrada	4,18 %	(11 290,5 ha)
- ovocný sad	0,73 %	(1 976 ha)
- vinice	0,00 %	(0,1 ha)
- chmelnice	–	–

Podíly druhů pozemků v roce 2018

- orná půda	71,91 %	(194 210 ha)
- trvalý travní porost	23,15 %	(62 533,4 ha)
- zahrada	4,21 %	(11 382,3 ha)
- ovocný sad	0,72 %	(1 954,9 ha)
- vinice	0,00 %	(0,1 ha)
- chmelnice	–	–

Podíly druhů pozemků v roce 2019

- orná půda	71,72 %	(193 644 ha)
- trvalý travní porost	23,30 %	(62 906,5 ha)
- zahrada	4,27 %	(11 520,5 ha)
- ovocný sad	0,71 %	(1 929,2 ha)
- vinice	0,00 %	(0,1 ha)
- chmelnice	–	–

Výměra i podíl orné půdy postupně klesají. Naopak nárůst z druhů zemědělských půd zaznamenávají trvalé travní porosty a zahrady. Chmelnice se na území kraje nevyskytují.

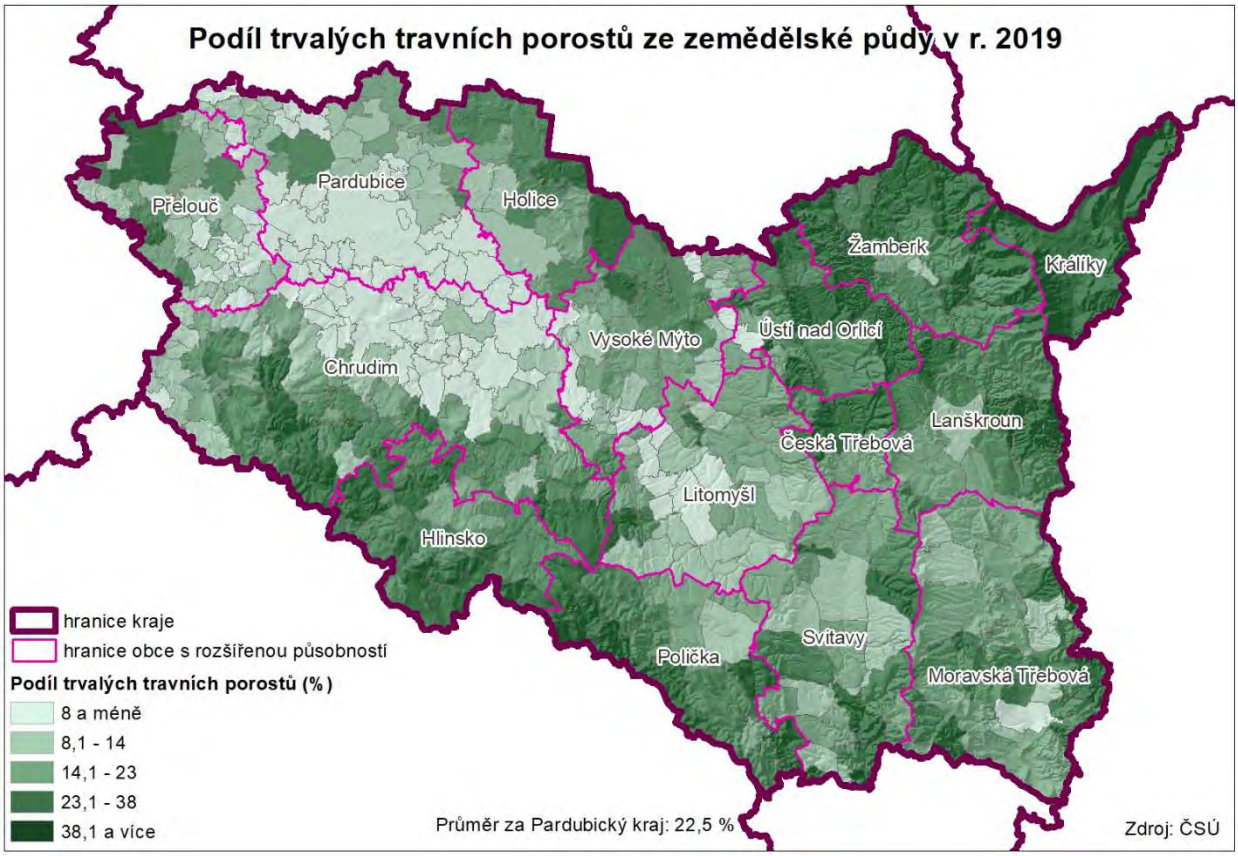
Podíl trvalých travních porostů ze zemědělské půdy v r. 2019
Přelouč
Pardubice
Holice
Žamberk
Králíky
Vysoké Mýto
Ústí nad Orlicí
Chrudim
Lanškroun
Česká Třebová
Litomyšl
Hlinsko
Polička
Svitavy
Moravská Třebová
hranice kraje
hranice obce s rozšířenou působností
Podíl trvalých travních porostů (%)
8 a méně
8,1 - 14
14,1 - 23
23,1 - 38
38,1 a více
Průměr za Pardubický kraj: 22,5 %
Zdroj: ČSÚ

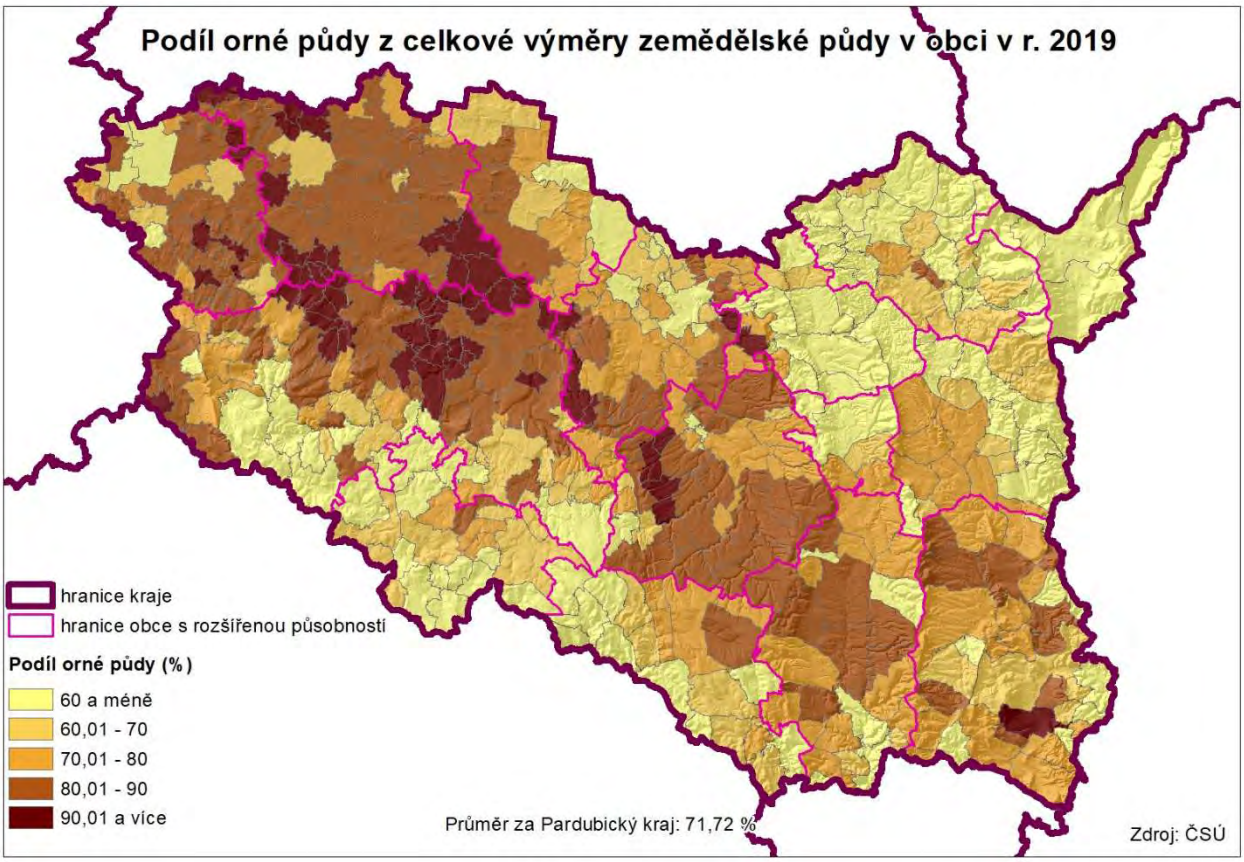
Podíl orné půdy z celkové výměry zemědělské půdy v obci v r. 2019
hranice kraje
hranice obce s rozšířenou působností
Podíl orné půdy (%)
60 a méně
60,01 - 70
70,01 - 80
80,01 - 90
90,01 a více
Průměr za Pardubický kraj: 71,72 %
Zdroj: ČSÚ


Podíl speciálních zemědělských kultur z celkové výměry zemědělské půdy v obci v r. 2019
hranice kraje
hranice obce s rozšířenou působností
Podíl speciálních zemědělských kultur (%)
3 a méně
3,01 - 5
5,01 - 8
8,01 - 10
10,01 a více
Průměr za Pardubický kraj: 4,98 %
Pozn.: Speciální zemědělské kultury = zahrady, ovocné sady, chmelnice a vinice.
Zdroj: ČSÚ

26a.	**Podíl tříd ochrany zemědělské půdy z celkové výměry územního celku** Podíl rozlohy zemědělské půdy z celkové rozlohy kraje 8/2016 - třídy ochrany 1 12,12 % - třídy ochrany 2 14,42 % - třídy ochrany 3 16,78 % - třídy ochrany 4 15,90 % - třídy ochrany 5 10,44 % Podíl rozlohy zemědělské půdy z celkové rozlohy kraje 10/2017 - třídy ochrany 1 12,05 % - třídy ochrany 2 14,48 % - třídy ochrany 3 16,66 % - třídy ochrany 4 15,91 % - třídy ochrany 5 10,44 % Podíl rozlohy zemědělské půdy z celkové rozlohy kraje 11/2020 - třídy ochrany 1 11,99 % - třídy ochrany 2 14,52 % - třídy ochrany 3 16,69 % - třídy ochrany 4 15,98 % - třídy ochrany 5 10,38 % Zdroj: Státní pozemkový úřad Podíl rozlohy zemědělské půdy 1. třídy ochrany (nejvyšší stupeň ochrany) ku celkové rozloze kraje postupně klesá. Za poslední 4 roky ubylo více než 580 ha těchto bonitně nejcennějších půd. Naopak došlo k nárůstu rozlohy (o 474,27 ha) i podílu z celkové rozlohy pro zemědělskou půdu 2. třídy ochrany, do které jsou zařazeny zemědělské půdy s nadprůměrnou produkční schopností.

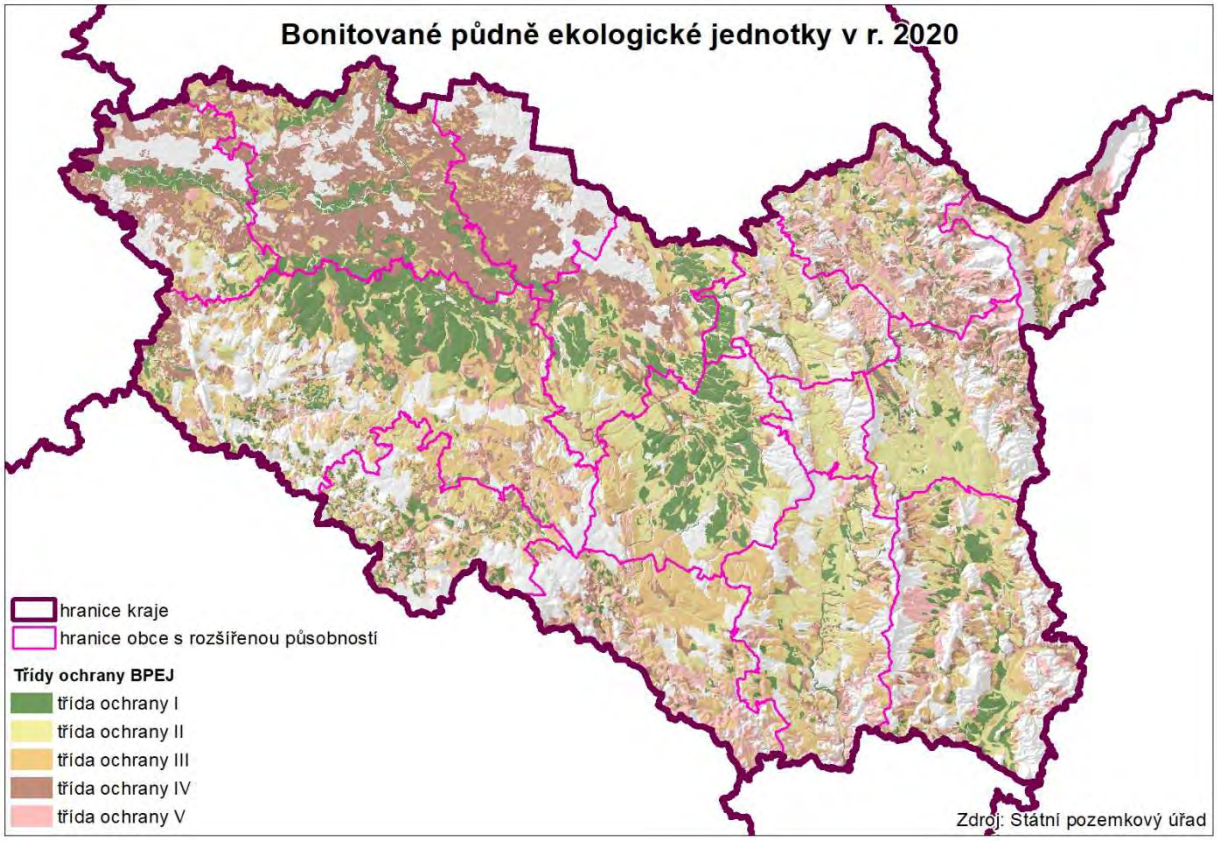
Bonitované půdně ekologické jednotky v r. 2020
hranice kraje
hranice obce s rozšířenou působností
Třídy ochrany BPEJ
třída ochrany I
třída ochrany II
třída ochrany III
třída ochrany IV
třída ochrany V
Zdroj: Státní pozemkový úřad

27a.	**Podíl jednotlivých druhů pozemků z celkové výměry územního celku**
	Podíl druhů pozemků na výměře kraje k 31. 12. 2015 - nezemědělská půda celkem 39,26 % - lesní pozemek 29,34 % - vodní plocha 1,35 % - zastavěná plocha a nádvoří 1,58 % - ostatní plocha 6,99 %
	Podíl druhů pozemků na výměře kraje k 31. 12. 2016 - nezemědělská půda celkem 40,13 % - lesní pozemek 29,77 % - vodní plocha 1,44 % - zastavěná plocha a nádvoří 1,65 % - ostatní plocha 7,27 %
	Podíl druhů pozemků na výměře kraje k 31. 12. 2017 - nezemědělská půda celkem 40,18 % - lesní pozemek 29,79 % - vodní plocha 1,44 % - zastavěná plocha a nádvoří 1,65 % - ostatní plocha 7,29 %
	Podíl druhů pozemků na výměře kraje k 31. 12. 2018 - nezemědělská půda celkem 40,22 % - lesní pozemek 29,80 % - vodní plocha 1,45 % - zastavěná plocha a nádvoří 1,65 % - ostatní plocha 7,32 %
	Podíl druhů pozemků na výměře kraje k 31. 12. 2019 - nezemědělská půda celkem 40,24 % - lesní pozemek 29,82 % - vodní plocha 1,45 % - zastavěná plocha a nádvoří 1,63 %

	- ostatní plocha 7,34 % Výměra nezemědělských pozemků v kraji roste. Od roku 2001, kdy bylo v kraji 132 553 ha lesních pozemků, se jejich výměra zvýšila o 2 250,1 ha. K druhému nejvýraznějšímu nárůstu došlo u ostatních ploch, které se za posledních 20 let navýšily o 1 430,2 ha (31 604 ha v roce 2001 a 33 034,2 ha v roce 2019). K celkovému nárůstu výměry za posledních pět let došlo u všech druhů nezemědělských pozemků. Pouze zastavěná plocha a nádvoří zaznamenala v roce 2019 meziroční pokles o 0,2 proc. body.

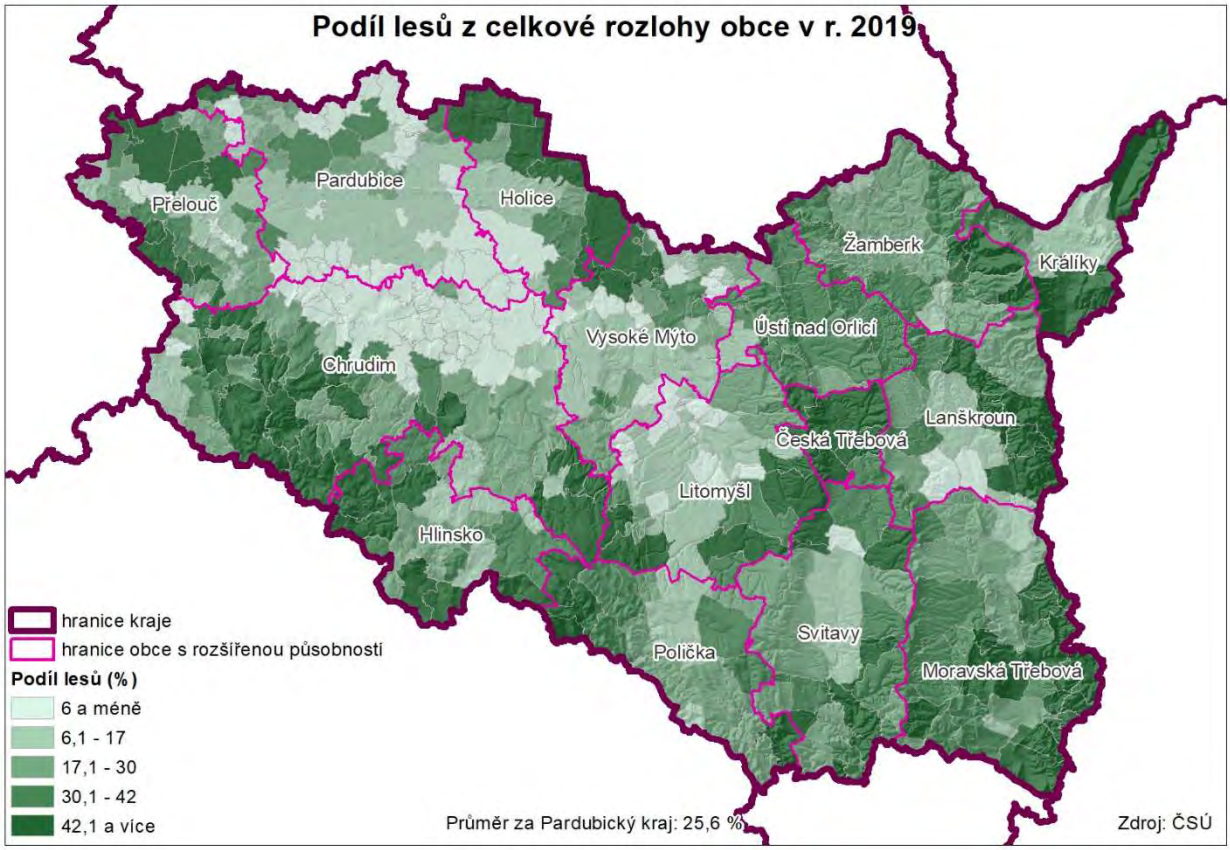

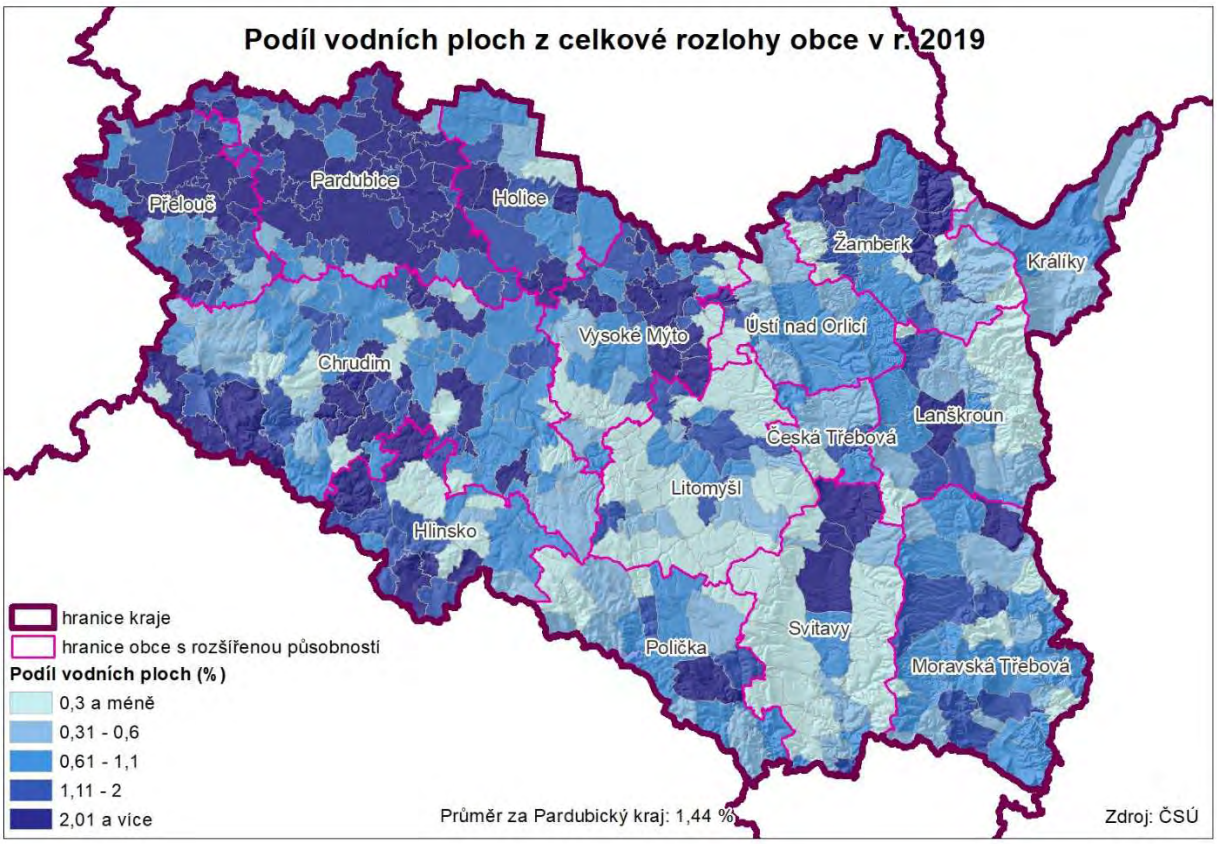
Podíl vodních ploch z celkové rozlohy obce v r. 2019
Přelouč
Pardubice
Holice
Žamberk
Králíky
Vysoké Mýto
Ústí nad Orlicí
Chrudim
Lanškroun
Česká Třebová
Litomyšl
Hlinsko
Svitavy
Polička
Moravská Třebová
hranice kraje
hranice obce s rozšířenou působností
Podíl vodních ploch (%)
0,3 a méně
0,31 - 0,6
0,61 - 1,1
1,11 - 2
2,01 a více
Průměr za Pardubický kraj: 1,44 %
Zdroj: ČSÚ

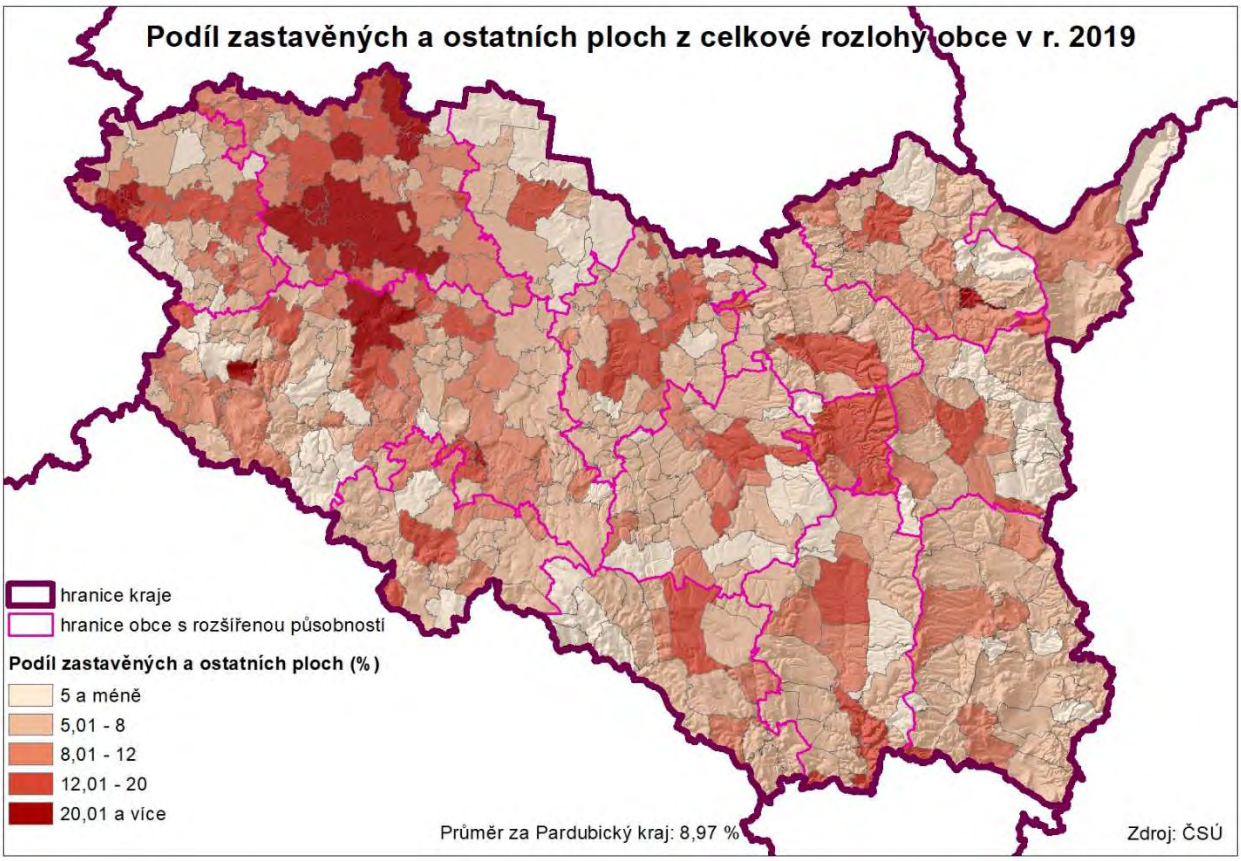
Podíl zastavěných a ostatních ploch z celkové rozlohy obce v r. 2019
hranice kraje
hranice obce s rozšířenou působností
Podíl zastavěných a ostatních ploch (%)
5 a méně
5,01 - 8
8,01 - 12
12,01 - 20
20,01 a více
Průměr za Pardubický kraj: 8,97 %
Zdroj: ČSÚ

32.	**Hranice přírodních lesních oblastí** Na území Pardubického kraje zasahuje těchto 9 přírodních lesních oblastí (ÚHÚL, 10/2020): - Českomoravská vrchovina, - Českomoravské mezihoří, - Drahanská vrchovina, - Hrubý Jeseník, - Orlické hory, - Polabí, - Předhoří Hrubého Jeseníku, - Předhoří Orlických hor, - Středočeská pahorkatina. Největší část území kraje leží v lesní oblasti Českomoravského mezihoří a Polabí.

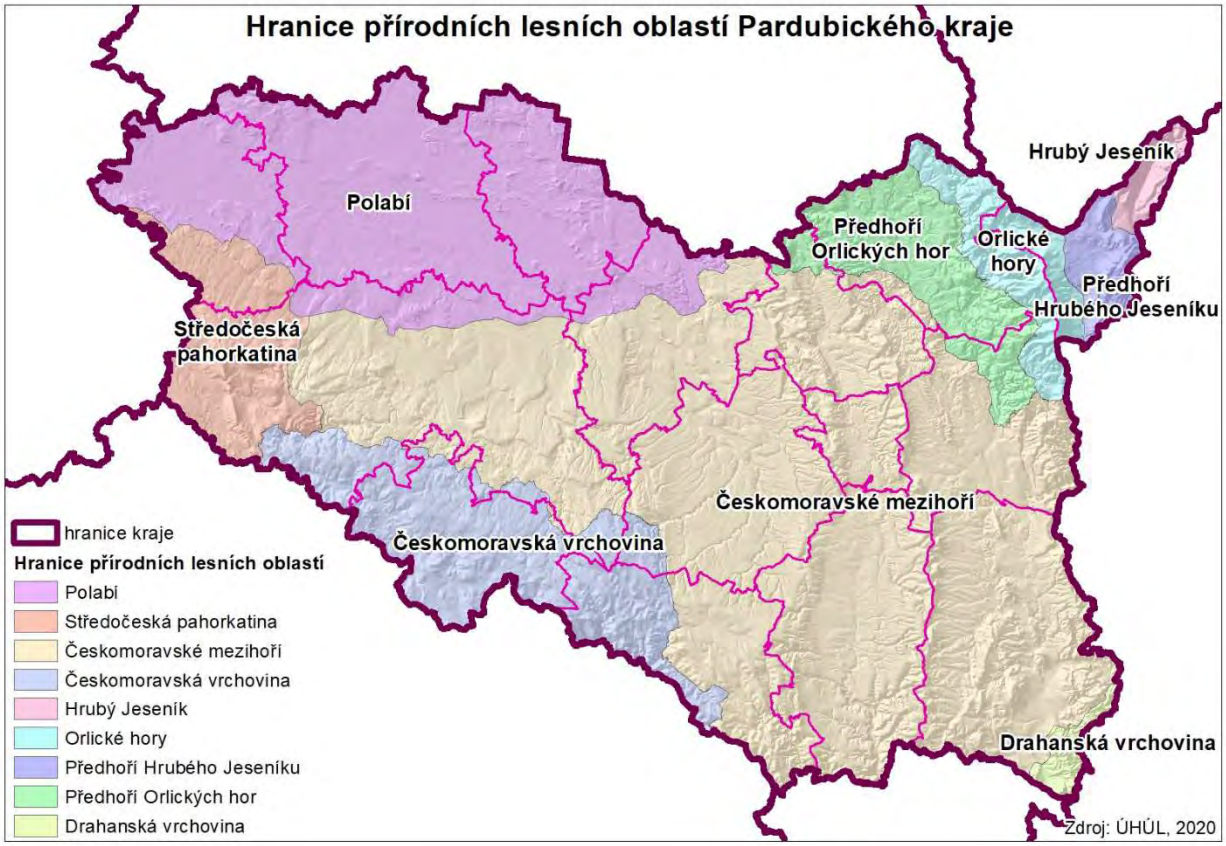

33.	**Hranice bioregionů a biochor** Území ČR je rozděleno na 94 bioregionů. Bioregiony jsou co do složení bioty, homogenní jedinečné celky, označené unikátním identifikátorem a názvem. Bioregion je individuální jednotkou biogeografického členění krajiny na regionální úrovni. Bioregion zahrnuje charakteristickou mozaiku nižších jednotek – biochor. Bioregiony vymezují zpravidla výrazně odlišné krajiny. Na území kraje se vyskytuje 16 bioregionů – Cidlinský, Českobrodský, Drahanský, Havlíčkobrodský, Chrudimský, Jesenický, Mladoboleslavský, Orlickohorský, Pardubický, Polabský, Svitavský, Sýkořský, Šumperský, Třebechovický, Žďárský a Železnohorský, které jsou rozděleny na celkem 103 biochor. Rozlohou největší je bioregion Svitavský (1 757,72 km^2) a naopak nejmenší rozlohu na území kraje zaujímá Mladoboleslavský bioregion, který zasahuje pouze do severozápadní části kraje do obce Tetov (1,17 ha). (AOPK, 2017)

34.	**Hranice klimatických regionů** Nejteplejší klimatický region se nachází v Pardubickém kraji v Polabí, tzn. v jeho severozápadní části, naopak nejchladnější klimatický region nalezneme v oblasti Králicka a Žďárských vrchů mezi Hlinskem a Poličkou (ČHMÚ, 2008). Z deseti klimatických tříd vymezených v regionalizaci podle Moravce a Votýpky je v kraji vymezeno 6. Starší klimatické členění podle Quitta vymezuje na území kraje 9 klimatických regionů z celkem 23 typů regionů, které byly vymezeny na území ČSSR.

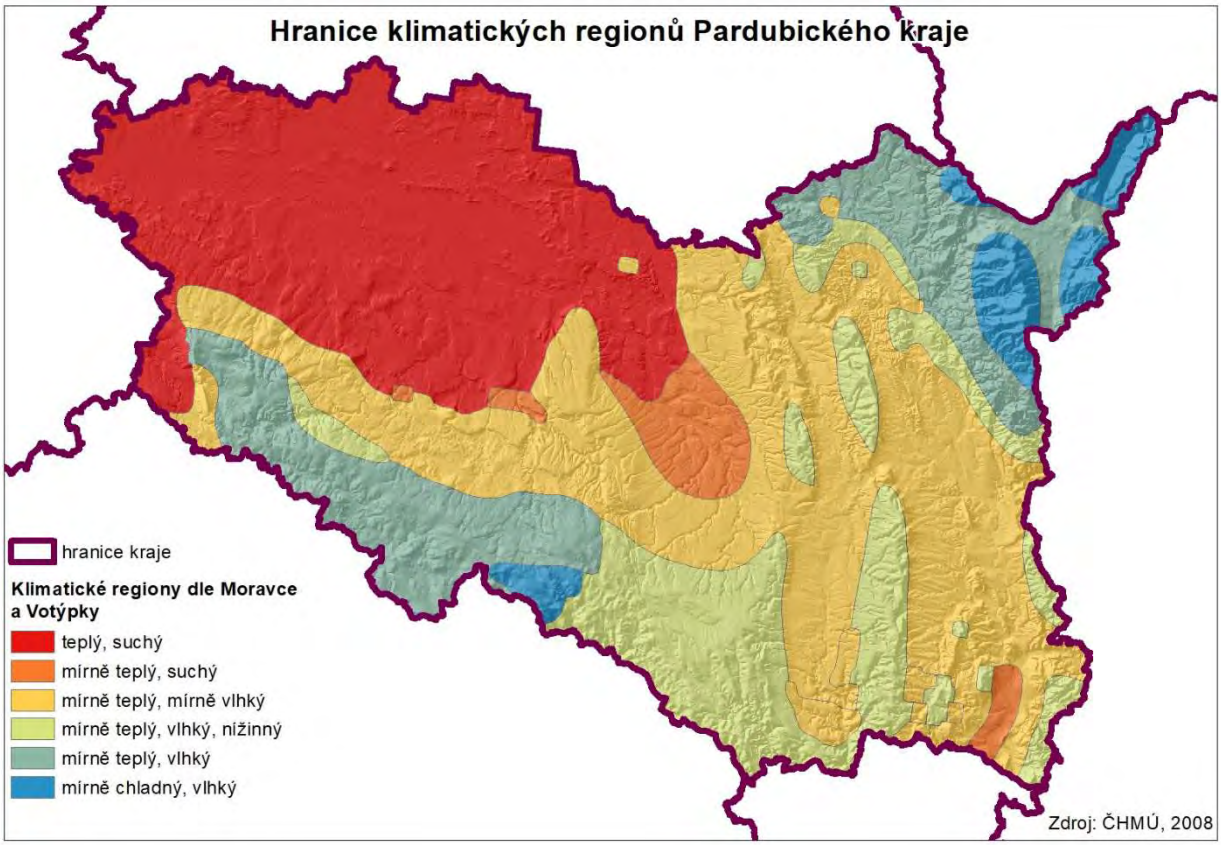

34a.	**Regionalizace území dle míry ohrožení suchem** Návrh Aktualizace č. 4 Politiky územního rozvoje České republiky vymezuje specifickou oblast SOB9, ve které se projevují aktuální problémy ohrožení území suchem republikového významu a do které spadá celé území Pardubického kraje s výjimkou SO ORP Králíky. Na území kraje bylo vymezeno 5 rizikových a 5 potenciálně rizikových hydrogeologických rajonů ohrožených suchem. Dále byla vymezena hydrologická povodí ohrožená suchem. Všech 12 rizikových povodí se nachází v SO ORP Svitavy s minimálním přesahem na Poličsko a Moravskotřebovsko. Dalších 21 hydrologických povodí v kraji je potenciálně rizikových.

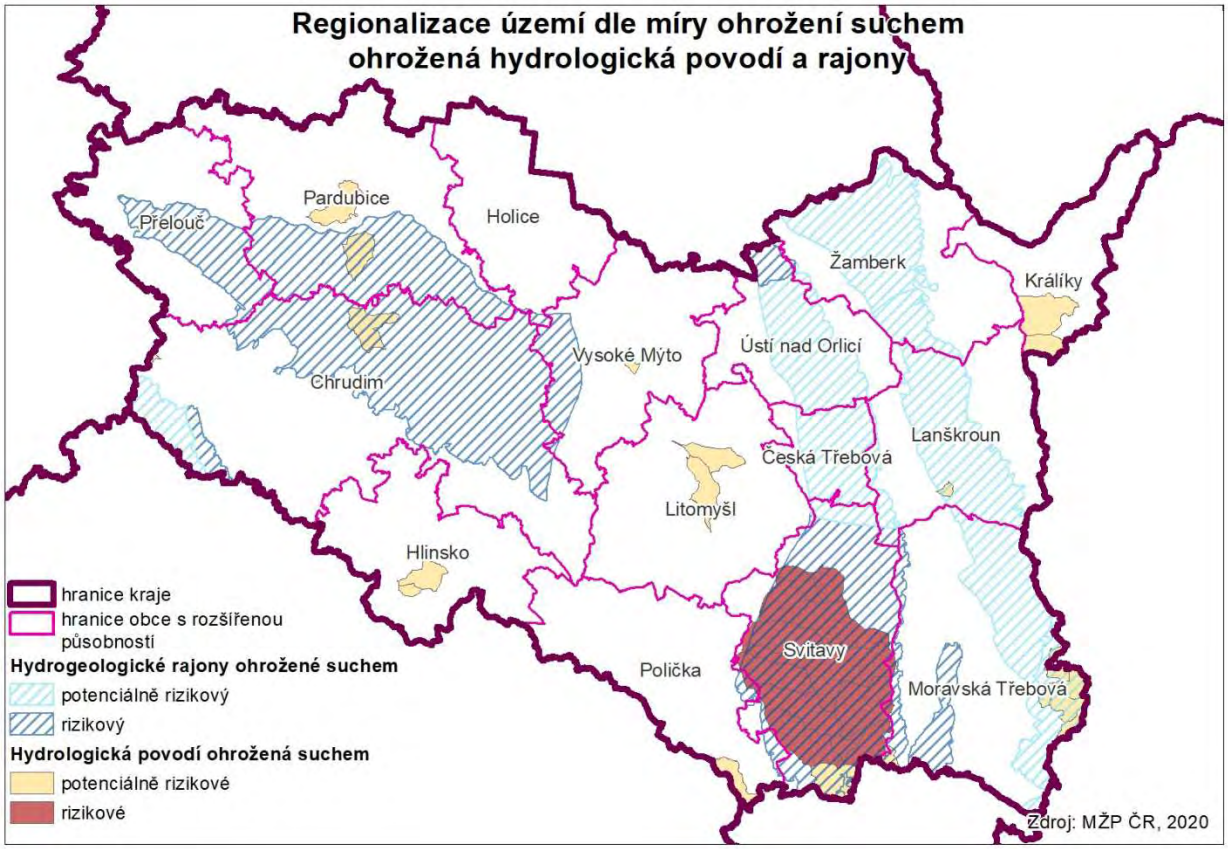

35a.	**Počet obcí a obyvatel na území s překročeným imisním limitem** V roce 2015 byly překročeny imisní limity pro benzo(a)pyren ve všech větších obcích Pardubického kraje, kdy výjimkou byla jihozápadní oblast kraje. Za rok 2016 byly ve 268 obcích (převážně ležících v severní polovině kraje) s 443 706 obyvateli (k 31. 12. 2016) překročeny imisní limity pro ochranu lidského zdraví nejméně u jedné ze sledovaných škodlivin (O_3, SO_2, CO, PM_{10}, $PM_{2,5}$, NO_2, benzen, Pb, As, Cd, Ni a benzo(a)pyren), ale mez tolerance nebyla překročena ani u jedné z nich. V roce 2018 nebyly překročeny imisní limity pro ochranu zdraví pouze v 5 obcích – Dolní Morava, Javorník, Korouhev, Kukle a Vidlatá Seč. U ostatních obcí a měst, ve kterých k 31. 12. 2018 bydlelo celkem 515 219 obyvatel, došlo k překročení imisních limitů jedné ze sledovaných škodlivin, zejména O_3. Překročení imisního limitu v roce 2019 na 0,64 % území kraje bylo zapříčiněno překročením ročního imisního limitu pro benzo(a)pyren. Bez zahrnutí přízemního ozonu došlo během let 2014–2019 k překročení imisního limitu pro alespoň jednu znečišťující látku ve 12 obcích a městech s celkovým počtem 161 911 obyvatel (k 31. 12. 2019). Jednalo se o Chrudim, Lázně Bohdaneč, Letohrad, Linhartice (ORP Moravská Třebová), Lukavice (ORP Žamberk), Moravskou Třebovou, Pardubice, Přelouč, Spojil (ORP Pardubice), Srnojedy (ORP Pardubice), Staré Hradiště (ORP Pardubice) a Vysoké Mýto.

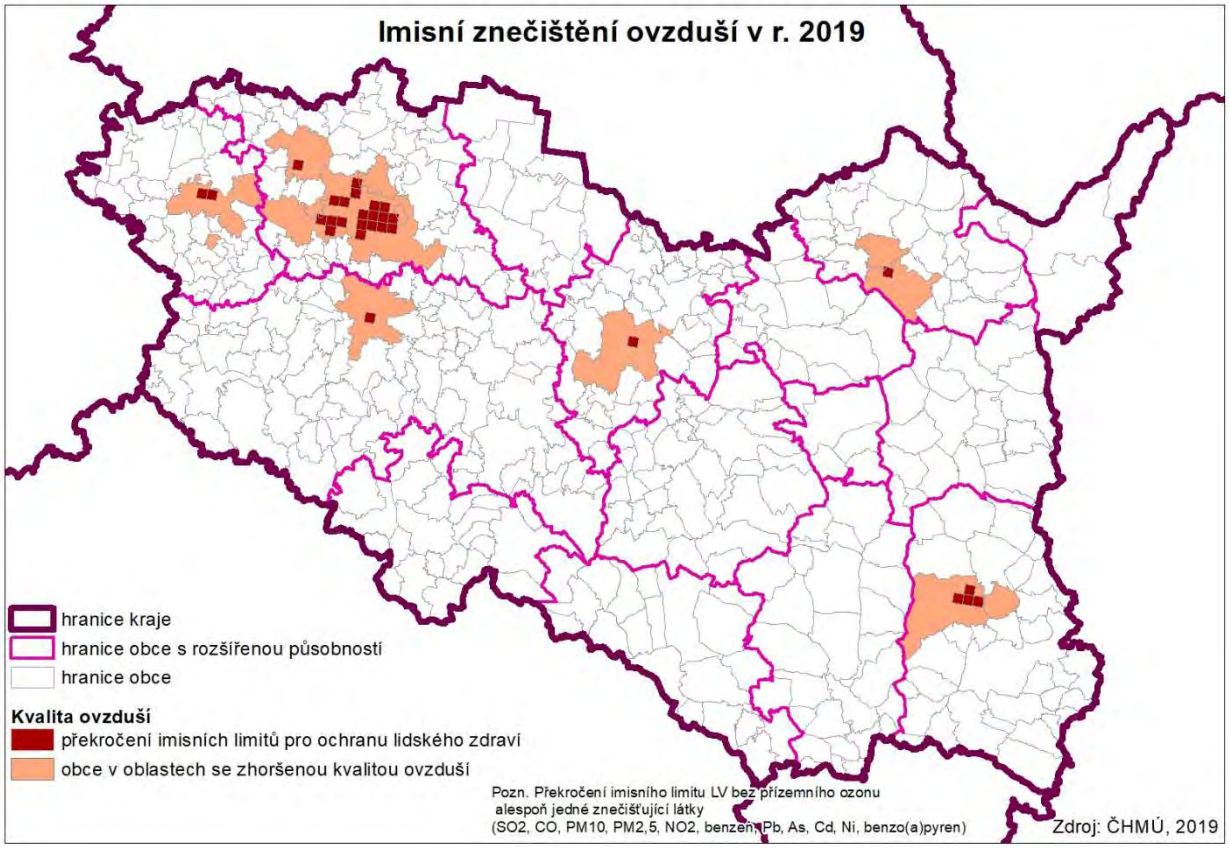

C) KOMENTÁŘ KE GRAFICKÉ ČÁSTI

1. VÝKRES HODNOT ÚZEMÍ

Požadavek na zpracování výkresu hodnot území vyplývá z vyhlášky, část druhá - územně analytické podklady, § 4, odstavec 4.

Při aktualizaci tohoto výkresu se vycházelo poslední úplné aktualizace ÚAP, z dat od poskytovatelů údajů o území, vlastních znalostí analyzovaného území a dále se čerpalo z různých podkladových materiálů.

Volba některých sledovaných hledisek, prvků a jevů ve výkresu hodnot území jsou dále komentovány. Cílem této části dokumentace ÚAP je identifikovat, podpořit a chránit územní hodnoty především nadmístního významu.

Výkres hodnot území obsahuje kulturní (urbanistické a architektonické památky), přírodní (cenná území přírody a krajiny) a civilizační hodnoty (objekty dopravní a technické infrastruktury). Blíže jsou zde specifikovány a vyznačeny architektonické památky nadmístního významu a hlavní krajinné dominanty.

KULTURNÍ HODNOTY

- **architektonické památky**

Ve výkresu jsou zachyceny a identifikovány nemovité památky nejvyššího významu – památka UNESCO, národní kulturní památky, městské a vesnické památkové rezervace, městské a vesnické památkové zóny, archeologická památková rezervace a krajinná památková zóna.

Pořadí	Název	Typ
1	Zámek Litomyšl	UNESCO
2	Krajina pro chov a výcvik ceremoniálních kočárových koní v Kladrubech nad Labem	UNESCO
3	Hřebčín v Kladrubech nad Labem (Kladruby nad Labem)	NKP
4	Kostel sv. Bartoloměje v Kočí u Chrudimi (Kočí)	NKP
5	Kostel sv. Jakuba Většího v Poličce s rodnou světničkou B. Martinů (Polička)	NKP
6	Krematorium v Pardubicích (Pardubice - Zelené Předměstí)	NKP
7	Městské divadlo v Ústí nad Orlicí (Ústí nad Orlicí)	NKP
8	Pietní území Ležáky (Miřetice)	NKP
9	Pietní území Zámeček v Pardubičkách (Pardubice - Pardubičky)	NKP
10	Poutní areál Hora Matky Boží u Králík (Dolní Hedeč) s kostelem Nanebevzetí Panny Marie	NKP
11	Poutní areál s kostelem Panny Marie Pomocné a jezuitskou rezidencí na Chlumku u Luže	NKP
12	Poutní areál s kostelem Povýšení svatého Kříže na hoře Kalvárii	NKP
13	Radnice v Poličce (Polička)	NKP
14	Usedlost č.p. 16 (Telecí)	NKP
15	Usedlost č.p. 171 (Čistá u Litomyšle)	NKP
16	Winternitzovy automat. mlýny (Pardubice)	NKP
17	Zámeček v Pardubičkách - Larischova vila	NKP
18	Zámek s opevněním v Pardubicích (Pardubice - Zámek)	NKP

Pořadí	Název	Typ
26	Brandýs nad Orlicí	MPZ
27	Bystré	MPZ
28	Česká Třebová	MPZ
29	Dašice	MPZ
30	Heřmanův Městec	MPZ
31	Chrast u Chrudimi	MPZ
32	Chrudim	MPZ
33	Jablonné nad Orlicí	MPZ
34	Jevíčko	MPZ
35	Králíky	MPZ
36	Lanškroun	MPZ
37	Letohrad	MPZ
38	Luže	MPZ
39	Polička	MPZ
40	Skuteč - Předhradí	MPZ
41	Svitavy	MPZ
42	Ústí nad Orlicí	MPZ
43	Vysoké Mýto	MPZ

Pořadí	Název	Typ
19	Zámek Slatiňany (Slatiňany)	NKP
20	Zámek v Litomyšli	NKP
21	Zřícenina hradu Kunětická hora (Ráby)	NKP
22	Hlinsko - Betlém	VPR
23	Svobodné Hamry	VPZ
24	Telecí	VPZ
25	Vysoká	VPZ

Pořadí	Název	Typ
44	Žamberk	MPZ
45	Litomyšl	MPR
46	Moravská Třebová	MPR
47	Pardubice	MPR
48	České Lhotice, archeologická památková rezervace	APR
49	Slatiňansko - Slavicko, krajinná památková zóna	KPZ
50	Kladrubské Polabí, krajinná památková zóna	KPZ

- **jádra městských zón**

Vysoce urbanizovaný intenzivně využitý prostor, těžiště sídelních aktivit – bydlení, občanská vybavenost, pracovní příležitosti, rekreace, prostor s vysokou mírou vybavenosti dopravní a technickou infrastrukturou. Jedná se o nejexponovanější prostor s nejvyšší koncentrací vytvořených a intenzivně vnímaných civilizačních a kulturních hodnot. Města jsou řazena abecedně.

Název obce	Počet obyvatel k 31. 12. 2019
Česká Třebová	15 384
Heřmanův Městec	4 856
Hlinsko	9 642
Holice	6 581
Choceň	8 648
Chrast	3 131
Chrudim	23 168
Chvaletice	2 962
Jablonné nad Orlicí	3 149
Jevíčko	2 801
Králíky	4 205
Lanškroun	9 906
Lázně Bohdaneč	3 543
Letohrad	6 406

Název obce	Počet obyvatel k 31. 12. 2019
Litomyšl	10 378
Luže	2 594
Moravská Třebová	9 948
Pardubice	91 727
Polička	8 813
Přelouč	9 880
Sezemice	3 988
Skuteč	5 047
Slatiňany	4 217
Svitavy	16 758
Třemošnice	3 059
Ústní nad Orlicí	14 280
Vysoké Mýto	12 288
Žamberk	6 077

- **příměstské oblasti**

Intenzivně využitý prostor s výraznou mírou skutečné nebo potenciální urbanizace (bydlení, vybavenost, technická a dopravní infrastruktura, příměstská rekreace). Oblasti jsou vymezeny schematicky v rozsahu 1 km kolem jader městských zón a 2 km kolem krajského města. Všechny hodnoty (krajinné, kulturní, historické) zahrnuté do příměstské oblasti vyžadují mimořádnou pozornost týkající se jejich ochrany (problematika dostatečné údržby, ochrana před tlakem urbanizace) a stanovení vhodného funkčního využití apod.

- **území s archeologickými památkami**

Za „území s archeologickými nálezy“ lze přitom považovat prostor, kde již byly jakékoliv archeologické nálezy movité či nemovité povahy identifikovány a rovněž tak prostor, kde je možné vzhledem k přírodním podmínkám či dosavadnímu historickému vývoji tyto nálezy s vysokou pravděpodobností očekávat.

Ve výkresu hodnot jsou zobrazena území s archeologickými památkami kategorie I. a II.:

UAN I – území s pozitivně prokázaným a dále bezpečně předpokládaným výskytem archeologických nálezů.

UAN II – území, na němž nebyl doposud pozitivně prokázán výskyt archeologických nálezů, ale určité indicie mu nasvědčují pravděpodobnost výskytu archeologických nálezů 51-100 %.

UAN II – území, na kterém ještě nebyl rozpoznán a pozitivně doložen výskyt archeologických nálezů a prozatím tomu nenasvědčují žádné indicie, ale předmětné území mohlo být osídleno nebo jinak využito člověkem a proto existuje 50% pravděpodobnost výskytu archeologických nálezů (není zobrazen ve výkresu hodnot).

- **rekreační krajinná zóna**

Území, která v důsledku svých přírodních vlastností a svou rekreační vybaveností vytváří rekreačně využívanou zónu nadmístního významu. Vymezení rekreační krajinné zóny bylo provedeno na základě odborného odhadu zpracovatele a podle podkladových materiálů. V rámci navazujících kroků při zpracování aktualizace ÚAP je doporučeno zobrazený jev dále zpřesňovat.

PŘÍRODNÍ HODNOTY

Vysvětlení některých jevů použitých ve výkresu hodnot území:

- **chráněná oblast přirozené akumulace vod**

Oblasti, které pro své přírodní podmínky tvoří významnou přirozenou akumulaci vod: Žďárské vrchy, Žamberk – Králíky, Orlické hory, Východočeská křída.

- **okolí hlavních říčních toků a vybraných vodních nádrží**

Ve výkresu je vyznačen cca 2 km koridor sledující tok nejvýznamnější řeky území Labe a dalších vybraných řek. Vymezené území představuje obvykle atraktivní, krajinářsky hodnotné prostředí kolem řeky, se skutečným nebo potenciálním zeleným doprovodem, s existujícím rekreačním využitím území nebo jeho možným rozvojem. Ve výkresu hodnot je zachyceno cca 1 km okolí vodních ploch (nad 10 ha). Území se v principu vyznačuje vyšší krajinářskou hodnotou danou kontaktem s vodní plochou, disponuje skutečnými nebo potenciálními rekreačními možnostmi.

Kategorie	Název
Vybrané vodní toky	Labe, Chrudimka, Tichá Orlice, Loučná
Vybrané vodní nádrže a rybníky	Opatovický kanál, Bohdanečský rybník, Oplatil, Hrádek, Sopřečský rybník, Pastviny, Seč

- **hlavní krajinné dominanty**

Zpravidla jde o jednotlivé hory či vrchy výrazně vystupující z roviny nebo význačné vrcholy, vystupující nad úroveň horských hřbetů a pásem. Jedná se významné vyhlídkové body.

Pořadí	Název	Nadmořská výška (m n. m.)
1	Kunětická hora	307
2	Rychnovský vrch	541
3	Třebovské hradisko	542
4	Suchý vrch	995
5	Králický Sněžník	1 424
6	Hora Matky Boží	800
7	Křížová hora	735
8	Andrlův Chlum	559
9	Kozlovský kopec	601
10	Lázek	714
11	Mladějovský vrch	647
12	Strážný vrch	610

- **zvláště chráněné druhy**

Druhy rostlin a živočichů, které jsou v našich podmínkách přirozeně vzácné nebo jejichž populace jsou snadno zranitelné, vědecky nebo kulturně velmi významné, jsou chráněny jako druhy zvláště chráněné a platí pro ně přísnější režim ochrany. Odlišnost od obecné ochrany spočívá v ochraně každého jedince ve všech jeho vývojových stádiích.

Taxon	Obec / lokalita
bukač velký (Botaurus stellaris)	Břehy, Bukovka, Kojice, Labské Chrčice, Lázně Bohdaneč, Svitavy, Vlčí Habřina
bukáček malý (Ixobrychus minutus)	Břehy, Kojice, Labské Chrčice, Lázně Bohdaneč, Sopřeč, Vlčí Habřina
česnek hadí (Allium victorialis)	Dvakačovice
hořeček mnohotvarý český (Gentianella praecox subsp. bohemica)	Trpín
hořeček nahořklý (Gentianella amarella)	Brloh, Čistá, Chotěnov, Jenišovice, Luže, Přelouč, Stradouň, Vinary, Vraclav
chřástal kropenatý (Porzana porzana)	Dobříkov, Kojice, Labské Chrčice, Lázně Bohdaneč, Strašov, Svitavy
chřástal malý (Porzana parva)	Kojice, Labské Chrčice, Lázně Bohdaneč
listonoh jarní (Lepidurus apus)	Kladruby nad Labem
modrásek černoskvrnný (Phengaris arion)	Dlouhá Loučka, Lavičné, Městečko Trnávka, Radiměř, Rozhraní, Vranová Lhota
myšák zlatopásý (Lacon querceus)	Heřmanův Městec, Kladruby nad Labem
pěchava slatinná (Sesleria uliginosa)	Přelouč, Strašov
racek černohlavý (Ichthyaetus melanocephalus)	Lázně Bohdaneč, Rokytno
rybák obecný (Sterna hirundo)	Lázně Bohdaneč
sekavec (Cobitis)	Černská Strouha, Lázně Bohdaneč, Opatovický kanál, Rajská strouha, Stéblová, Trhová Kamenice, Vysočina
starček bažinný pravý (Senecio paludosus)	Vortová
suchopýr štíhlý (Eriophorum gracile)	Červená Voda, Vortová
šáchor Micheliův (Cyperus michelianus)	Litošice
vrba borůvkovitá (Salix myrtilloides)	Trhová Kamenice
zimozelen okoličnatý (Chimaphila umbellata)	Choceň

- **Geopark Železné hory**

Geopark Železné hory se rozkládá na ploše 777,5 km^2. Převážná část území leží v Pardubickém kraji (680,62 km^2), oblast kolem Ždírce nad Doubravou a Chotěboře zasahuje do kraje Vysočina. Přibližně z jedné třetiny je území tvořeno Chráněnou krajinnou oblastí Železné hory, mimo tuto oblast je na území celá řada dalších maloplošných chráněných území. Vedle přírodního bohatství je na území i mnoho kulturně historických cenností, unikátních muzeí a četné sportovní a rekreační objekty a území.

Z geologického pohledu je území Železných hor obsáhlou učebnicí geologie s řadou geologických jevů. Nachází se zde množství geotopů, tedy lokalit se zajímavým geologickým obsahem.

- **zemědělská krajina s nejkvalitnější půdou**

Generalizované vymezení krajiny se zemědělskou půdou nejvyšších bonit (I. třída ochrany) a nejvyšší míry ochrany. Krajina je převážně charakteristická intenzivním zemědělstvím, obvykle se v současnosti vyznačuje deficitem krajinné a rozptýlené zeleně, nedostatečnou zajištěností průchodnosti územím.

CIVILIZAČNÍ HODNOTY

- **Stezka v oblacích Dolní Morava**

Turisticky atraktivní dřevostavba Stezky v oblacích na Dolní Moravě, která byla otevřena v prosinci 2015, je vysoká 55 metrů a nachází se ve výšce 1 116 m n. m. Na stezce je několik adrenalinových atrakcí a z jejího vrcholu se naskýtají velkolepé výhledy.

- **centrum vysokého školství**

Univerzita Pardubice je jediná vysokoškolská instituce univerzitního typu v Pardubickém kraji, na svých sedmi fakultách poskytuje vzdělání v přírodních, technických, společenskovědních, ekonomických, zdravotnických a uměleckých oborech. S 6 765 studenty (2020) patří do skupiny středně velkých veřejných vysokých škol.

- **lyžařská střediska**

Mezi nejvýznamnější střediska pro zimní rekreaci v Pardubickém kraji patří Dolní Morava, Červená Voda, Čenkovice, Hlinsko a České Petrovice.

- **lázeňské středisko**

Lázně Bohdaneč jsou lázněmi s dlouhou historií, první lázeňská sezóna byla zahájena v roce 1897. Disponují vlastními přírodními léčivými zdroji, a to rozsáhlými ložisky slatiny nacházejícími se v nedalekém okolí a přírodní minerální vodou.

- **golfová hřiště**

V Pardubickém kraji se nachází 5 golfových hřišť. 18-ti jamkové hřiště je k dispozici v Dříteči a Lázních Bohdaneč, 9-ti jamkové hřiště jsou v Dobříkově, Ústí nad Orlicí a ve Svobodných Hamrech.

- **dálnice, silnice I. a II. třídy**

V severní části na kraje na hranici s krajem Královéhradeckým prochází dálnice I. tř. D11 (9 km). Z dálnice II. tř. D35 byly dosud na území kraje dokončeny 4 km a v současné době probíhají práce na výstavbě několika úseků D35 na území kraje. Krajem prochází 459 km silnic I. třídy a 913 km silnic II. třídy.

- **železniční koridor, železniční trať, železniční uzel**

Územím kraje prochází 540 km železničních tratí, kraj je napojen na I. a III. tranzitní železniční koridor. K nejvýznamnějším železničním uzlům patří města Pardubice a Česká Třebová,

- **koridory podél dopravních tepen – okolí tranzitního železničního koridoru a okolí silnice I. třídy a dálnice**

Vyznačený koridor podél dopravních tepen (cca 5km koridor podél tranzitních železničních tratí a cca 3km podél dálnic a silnic I. třídy) charakterizuje prostory intenzivního dopravního provozu, s vysokou intenzitou vnímání vyznačených hodnot a zvýšené možnosti jejich dosažitelnosti a využitelnosti. Pardubickým krajem prochází IV. transevropský multimodální dopravní koridor sítě TEN-T.

- **veřejné mezinárodní letiště**

Historie civilního mezinárodního letiště Pardubice je datována od roku 1995. Do tohoto data bylo jako vojenské letiště výhradně využíváno pro vojenské účely. Počet odbavených cestujících výrazně klesl na 34 238, jednou z příčin určitě byla v ruce 2020 pandemie COVID.

- **objekty technické infrastruktury**

Mezi civilizační hodnoty byly zařazeny také 2 tepelné elektrárny (Opatovice a Chvaletice), elektrické vedení a transformační stanice ZVN a VVN, plynovod VVTL a VTL, regulační stanice VVTL a VTL, teplovod a produktovod.

DEFINOVÁNÍ HLAVNÍCH HODNOT ÚZEMÍ PARDUBICKÉHO KRAJE

Stávající hodnoty

- Rozmanitost prostředí kraje - vyváženost území, severozápad kraje s průmyslovou a zemědělskou tradicí a předpoklady pro intenzivní hospodářský rozvoj (Polabská nížina) a jih a východ kraje s kvalitním krajinným prostředím, které poskytuje příležitosti pro letní i zimní rekreaci, zahrnuje tradiční rekreační areály (Železné hory, Žďárské vrchy, Orlické hory a podhůří, Svitavská pahorkatina).
- Zastoupení tří velkoplošných zvláště chráněných území přírody (chráněné krajinné oblasti Železné hory, Žďárské vrchy – část a Orlické hory – část).
- Zastoupení maloplošných zvláště chráněných území (celkem více než 100 území, z toho 1/3 na území chráněných krajinných oblastí) a lokalit s výskytem zvláště chráněných druhů rostlin a živočichů.
- Zastoupení území začleněných do vytvářené soustavy Natura 2000 (3 ptačí oblasti, 61 evropsky významných lokalit).
- Nadprůměrné zastoupení přírodních parků (celkem 10), které vystihuje harmonický charakter podstatné části území kraje (vyváženost krajinných složek antropogenních a přírodních).
- Součástí území kraje je Hradecko-pardubická aglomerace, hospodářské i kulturní těžiště obou sousedících krajů s cca 300 000 obyvateli a dále dopravně urbanizační osa západ – východ a dopravně urbanizační osa jih - sever (OS4, OS8 a OS9 dle ZÚR Pk).
- V prostoru mezi Pardubicemi a Hradcem Králové jsou situovány slatinné lázně Lázně Bohdaneč s dlouhodobou tradicí (od r. 1897).
- Sídelní síť Pardubického kraje, charakteristická velkým podílem obyvatel ve městech menší velikosti s vysokou obytnou hodnotou, ze kterých jsou navíc poměrně snadno dosažitelné oblasti s kvalitním přírodním a rekreačním prostředím. Hodnotou je i vysoký podíl rodinného bydlení a nadprůměrná dynamika výstavby rodinných domů.
- Výhodná geografická poloha Pardubického kraje v centru ČR s vazbami k okolním krajům. Kraj představuje křižovatku významných dopravních směrů, zprostředkuje zejm. vztahy Čechy – Morava v relacích: Praha – Středočeský kraj – Pardubický kraj – Jihomoravský kraj a Olomoucký kraj.
- Napojení kraje na transevropskou dopravní síť – územím prochází IV. transevropský multimodální dopravní koridor (IV.TEMMK) sítě TEN-T.
- Přímá obsluha a napojení kraje na modernizovaný I. a III. tranzitní železniční koridor ČR s železničními uzly Pardubice a Česká Třebová.
- Splavná Labská vodní cesta Hamburg – Chvaletice a veřejné mezinárodní letiště Pardubice.
- Přeshraniční železniční spojení kraje s Polskem (Ústí nad Orlicí – Lichkov – Klodzko – Wroclaw).

- Kulturně historický vývoj Pardubického kraje, součást kulturně svébytného východočeského prostoru, jehož dokladem jsou význačné architektonické (pietní) objekty a architektonicko-urbanistické areály - NKP, památky UNESCO, MPR, VPR, MPZ, VPZ, muzea, dále kulturní a sportovní akce regionálního i evropského významu.
- Monumentalita Kunětické hory a hradu (NKP) – krajinný a architektonický útvar symbolizující Pardubický kraj – nutná ochrana útvaru ve vztahu k okolnímu intenzivnímu územnímu rozvoji v rámci jádrového území Hradecko-pardubické aglomerace.

Potenciální hodnoty

- Napojení Pardubického kraje na evropskou a vnitrostátní dálniční síť, které podpoří rozvoj nových kooperačních vztahů v rámci ČR, nově se formující střední a jihovýchodní Evropy.
- Dostavba dálnice I. tř. D11 a dálnice II. tř. D35, která bude tvořit páteřní komunikaci kraje a posílí středovou dopravní osu západ – východ při které leží také stagnující oblasti.
- Dostavba kapacitní silnice S43 napojující brněnskou oblast, včetně pokračování kapacitní silnice I/43 ve směru na Polsko.
- Kultivovaný rozvoj těžištního prostoru mezi Pardubicemi a Hradcem Králové pro funkce: ekonomický rozvoj, příměstská rekreace (zejm. rozsáhlé vodní plochy po těžbě štěrkopísku Čeperka - Oplatil).
- Splavnění Labe do Pardubic, realizace a rozvoj přístavu Pardubice – součást veřejného logistického centra.
- Potenciálně rozvojová území s vazbou na plánované významné komunikace D35 a S43 – I/43, se vztahem k I. a III. tranzitnímu železničnímu koridoru. Týká se zejména prostorů navazujících na Vysoké Mýto, Litomyšl, Českou Třebovou, Svitavy, Moravskou Třebovou.
- Atraktivita zdravého životního prostředí ve venkovských oblastech, dosažená přiměřeným vyrovnáním rozdílů životní úrovně v jednotlivých částech kraje, zahrnující rozvoj vybavenosti, dopravní a technické infrastruktury, extenzivní formy zemědělství s vyšší mírou péče o krajinu. Zlepšení stavu venkovských kulturních památek ohrožených nedostatkem odborné péče a prostředků na údržbu.
- Kvalitnější infrastruktura pro cestovní ruch a rekreaci, umožňující vyšší využití rekreačního potenciálu kraje (podmíněno předpokládaným postupným nárůstem zájmu o tuzemské rekreační pobyty).

2. VÝKRES LIMITŮ VYUŽITÍ ÚZEMÍ

Výkres limitů využití území zjišťuje omezení změn v území nadmístního významu z důvodu ochrany veřejných zájmů, vyplývajících z právních předpisů nebo stanovených na základě zvláštních právních předpisů nebo vyplývajících z vlastností území.

Výkres limitů využití území obsahuje zejm. limity přírodní, dopravní, technické a kulturní (ochrana přírody a krajiny, vod, památek, nerostných surovin, obrana státu, dopravní a technická infrastruktura).

Seznam použitých jevů A ve výkrese limitů využití území	
A005a	památkové rezervace a památkové zóny a jejich ochranná pásma
A008a	nemovité národní kulturní památky a nemovité kulturní památky a jejich ochranná pásma
A010	statky zapsané na Seznamu světového dědictví a jejich nárazníkové zóny
A016	území s archeologickými nálezy
A021	územní systém ekologické stability
A025a	velkoplošná zvláště chráněná území, jejich zóny a ochranná pásma a klidové zóny národních parků
A027a	maloplošná zvláště chráněná území a jejich ochranná pásma
A030	přírodní parky
A034	NATURA 2000 - evropsky významné lokality
A035	NATURA 2000 - ptačí oblasti
A036b	biotop vybraných zvláště chráněných druhů velkých savců
A037a	lesy, jejich kategorizace a vzdálenost 50 m od okraje lesa
A044	vodní zdroje pro zásobování pitnou vodou a jejich ochranná pásma
A045	chráněné oblasti přirozené akumulace vod
A047	vodní útvary povrchových a podzemních vod, vodní nádrže a jejich ochranná pásma
A050a	záplavová území včetně aktivních zón
A054a	stavby, objekty a zařízení na ochranu před povodněmi a území určená k řízeným rozlivům povodní
A055	přírodní léčivé zdroje, zdroje přírodní minerální vody a jejich ochranná pásma
A057	dobývací prostory
A058	chráněná ložisková území
A060	ložiska nerostných surovin
A061	poddolovaná území
A062	sesuvná území a území jiných geologických rizik
A071	výrobny elektřiny a jejich ochranná pásma
A072	elektrické stanice a jejich ochranná pásma
A073	nadzemní a podzemní vedení elektrizační soustavy a jejich ochranná pásma

A074	technologické objekty zásobování plynem a jejich ochranná a bezpečnostní pásma
A075	vedení plynovodů a jejich ochranná a bezpečnostní pásma
A077a	vedení pro zásobování jinými produkty a jejich ochranná pásma
A080	teplovody a jejich ochranná pásma
A082a	elektronické komunikace, jejich ochranná pásma a zájmová území
A093a	pozemní komunikace, jejich kategorie a jejich ochranná pásma
A094a	železniční dráhy, jejich kategorie a jejich ochranná pásma
A102a	letiště a letecké stavby a jejich ochranná pásma a zájmová území
A104	sledované vodní cesty
A107	objekty důležité pro obranu státu a jejich ochranná pásma a zájmová území
A109	vymezené zóny havarijního plánování
A110a	objekty civilní a požární ochrany
A112a	stavby důležité pro bezpečnost státu a vymezená území pro zajištění bezpečnosti státu

V následujících tabulkách jsou podrobněji popsány vybrané limity využití území.

OCHRANA PAMÁTEK

A005a - památkové rezervace a památkové zóny a jejich ochranná pásma

Název	Typ	Rok vyhlášení
Brandýs nad Orlicí	městská památková zóna	1995
Bystré	městská památková zóna	1990
České Lhotice	archeologická památková rezervace	1965
Česká Třebová	městská památková zóna	1995
Dašice	městská památková zóna	1990
Heřmanův Městec	městská památková zóna	1990
Hlinsko - Betlém	vesnická památková rezervace	1995
Chrast u Chrudimi	městská památková zóna	1990
Chrudim	městská památková zóna	1990
Jablonné nad Orlicí	městská památková zóna	1990
Jevíčko	městská památková zóna	1990
Kladrubské Polabí	krajinná památková zóna	2015
Králíky	městská památková zóna	1990
Lanškroun	městská památková zóna	1990
Letohrad	městská památková zóna	1990
Litomyšl	městská památková rezervace	1965
Luže	městská památková zóna	1990
Moravská Třebová	městská památková rezervace	1980
Pardubice	městská památková rezervace	1964
Polička	městská památková zóna	1990
Skuteč - Předhradí	městská památková zóna	1990
Slatiňansko-Slavicko	krajinná památková zóna	1996
Svitavy	městská památková zóna	1990
Svobodné Hamry	vesnická památková zóna	1995
Telecí	vesnická památková zóna	2004
Ústí nad Orlicí	městská památková zóna	1990
Vysoká	vesnická památková zóna	2004
Vysoké Mýto	městská památková zóna	1990
Žamberk	městská památková zóna	1995

Zdroj: Národní památkový ústav, 05/2020

A008a – nemovité národní kulturní památky a nemovité kulturní památky a jejich ochranná pásma - nemovité národní kulturní památky

Název	Obec	Rok vyhlášení
Hřebčín v Kladrubech nad Labem	Kladruby nad Labem; Selmice; Semín	2001
Kostel sv. Bartoloměje v Kočí u Chrudimi	Kočí	2010
Kostel sv. Jakuba Většího v Poličce s rodnou světničkou Bohuslava Martinů	Polička	2010
Krematorium v Pardubicích	Pardubice	2010
Městské divadlo Ústí nad Orlicí	Ústí nad Orlicí	2017
Pietní území Ležáky	Miřetice; Vrbatův Kostelec	1978
Pietní území Zámeček v Pardubičkách	Pardubice	1978
Poutní areál Hora Matky Boží u Králík (Dolní Hedeč) s kostelem Nanebevzetí Panny Marie	Králíky	2018
Poutní areál s kostelem Panny Marie Pomocné a jezuitskou rezidencí na Chlumku u Luže	Luže	2018

Název	Obec	Rok vyhlášení
Poutní areál s kostelem Povýšení svatého Kříže na hoře Kalvárii	Jaroměřice	2018
Radnice v Poličce	Polička	2008
Usedlost čp. 16 v Telecí	Telecí	2014
Usedlost čp. 171 v Čisté u Litomyšle	Čistá	2014
Winternitzovy automatické mlýny v Pardubicích	Pardubice	2014
Zámeček v Pardubičkách - Larischova vila	Pardubice	2019
Zámek s opevněním v Pardubicích	Pardubice	2010
Zámek Slatiňany	Slatiňany	2001
Zámek v Litomyšli	Litomyšl	1962
Zřícenina hradu Kunětická Hora	Ráby	2001

Zdroj: Národní památkový ústav, 05/2020

A010 - statky zapsané na Seznamu světového dědictví a jejich nárazníkové zóny

Název	Rok vyhlášení
Litomyšl - zámek	1999
Krajina pro chov a výcvik ceremoniálních kočárových koní v Kladrubech nad Labem	2019

Zdroj: Národní památkový ústav, 05/2020

A016 - území s archeologickými nálezy

Kategorie	Počet
I.	789
II.	1 019
III. (není zobrazena ve výkrese limitů)	zbytek území kraje (kromě veškerých vytěžených území (lomy, cihelny, pískovny apod.)

Zdroj: Národní památkový ústav, 07/2020

OCHRANA PŘÍRODY A KRAJINY

A021 - územní systém ekologické stability – nadregionální

Kód	Název	Prvek
8	Bohdaneč	nadreg. biocentrum
10	Uhersko	nadreg. biocentrum
11	Vysoké Chvojno	nadreg. biocentrum
47	Boršov-Loučský les	nadreg. biocentrum
59	Lichnice	nadreg. biocentrum
60	Polom	nadreg. biocentrum
K 71	Žehuňská obora - Bohdaneč	nadreg. biokoridor
K 72	Polabský luh - Bohdaneč - borová osa + nivní osa + vodní osa	nadreg. biokoridor
K 73	Bohdaneč - Vysoké Chvojno - borová osa + nivní osa + vodní osa	nadreg. biokoridor
K 74	Bohdaneč - Uhersko	nadreg. biokoridor
K 75	Lichnice-Polom	nadreg. biokoridor
K 76	Polom-Žaková hora	nadreg. biokoridor
K 80	Sedloňovský vrch, Topielisko - Raškov - mezofilní hájová osa + mezofilní bučinová osa	nadreg. biokoridor
K 81	Sedloňovský vrch, Topielisko - Vysoké Chvojno - borová osa + mezofilní bučinová osa + vodní	nadreg. biokoridor
K 82	Boršov, Loučský les - K80	nadreg. biokoridor
K 83	K82 - K127	nadreg. biokoridor
K 84	K80 - K85	nadreg. biokoridor
K 92	K82 - Vojenský	nadreg. biokoridor
K 93	Uhersko - K132	nadreg. biokoridor
K 127	Žákova hora - Údolí Hodonínky	nadreg. biokoridor

Zdroj: ZÚR Pk, 09/2020

A021 - územní systém ekologické stability – regionální

Kód	Název	Prvek
277	Nectavské údolí	regionální biocentrum
278	Líšnice	regionální biocentrum
297	Muzlov	regionální biocentrum
299	Panský les	regionální biocentrum
301	Svojanov	regionální biocentrum
302	Poličský les	regionální biocentrum
303	Rohles	regionální biocentrum
304	Rudenské lesy	regionální biocentrum
308	Královec	regionální biocentrum
309	Žákovina	regionální biocentrum
310	Milovské perníčky	regionální biocentrum
330	Lhotka	regionální biocentrum
352	Čachnov	regionální biocentrum
353	Hoštejn	regionální biocentrum
354	Albrechtice	regionální biocentrum
355	Hartinkov	regionální biocentrum
356	Palice	regionální biocentrum
357	Vadětín	regionální biocentrum
358	Králický Sněžník	regionální biocentrum

Kód	Název	Prvek
377	Zemská brána	regionální biocentrum
378	Litice	regionální biocentrum
394	Třebovské Hradisko	regionální biocentrum
395	Pod Lískovcem	regionální biocentrum
408	Panská dolina	regionální biocentrum
414	U Vysokého kamene	regionální biocentrum
418	V podkově	regionální biocentrum
431	Vysoký vrch	regionální biocentrum
442	Buková hora	regionální biocentrum
443	Moravský Karlov	regionální biocentrum
444	Mirand	regionální biocentrum
445	Pod Červenou horou	regionální biocentrum
446	Psí kuchyně	regionální biocentrum
447	Sněžník	regionální biocentrum
448	Moravský Lačnov	regionální biocentrum
449	Černý les	regionální biocentrum
450	Hradecký les	regionální biocentrum
451	Vysoký les	regionální biocentrum
452	Horní les	regionální biocentrum
453	U vzrostlé jedle	regionální biocentrum
454	Šilingův důl	regionální biocentrum
455	Krounka	regionální biocentrum
456	Buková stráň	regionální biocentrum
457	Andrlův Chlum	regionální biocentrum
458	Hůrka	regionální biocentrum
459	Zátvor	regionální biocentrum
460	Žampach	regionální biocentrum
461	Les u Hrklice	regionální biocentrum
462	Horní Dobranka	regionální biocentrum
463	Nedošínský háj	regionální biocentrum
464	Netřebské rybníky	regionální biocentrum
465	Aronka	regionální biocentrum
466	Chobot	regionální biocentrum
467	Tichá Orlice u Pelin	regionální biocentrum
468	Újezd u Chocně	regionální biocentrum
469	Loučná u Týnišťka	regionální biocentrum
470	Horní Jelení	regionální biocentrum
471	Horky	regionální biocentrum
472	Svatý Mikuláš	regionální biocentrum
473	Pěšické údolí	regionální biocentrum
480	Výčnělek	regionální biocentrum
481	Těchonín	regionální biocentrum
492	Hraniční vrch	regionální biocentrum
493	Studenský horní les	regionální biocentrum
494	Obora	regionální biocentrum
495	Suchá	regionální biocentrum

Kód	Název	Prvek
508	Velký a Malý Karlov	regionální biocentrum
893	Kladno	regionální biocentrum
895	Na Pilce	regionální biocentrum
896	Proseč	regionální biocentrum
897	Slavická obora	regionální biocentrum
898	Bučina	regionální biocentrum
899	Na Skalkách	regionální biocentrum
900	Kameničky	regionální biocentrum
901	Niva Chrudimky u Trhové Kamenice	regionální biocentrum
903	Bítovánka	regionální biocentrum
905	Doubrava u Uhrovského mlýna	regionální biocentrum
907	Chitussiho údolí	regionální biocentrum
911	Palác	regionální biocentrum
912	Presy	regionální biocentrum
913	Dvakačovická stráň	regionální biocentrum
914	Meandry Chrudimky	regionální biocentrum
915	Platěnsko	regionální biocentrum
916	Pardubické Labe	regionální biocentrum
917	Labiště pod Černou	regionální biocentrum
918	Meandry Struhy	regionální biocentrum
919	Ledecká obora	regionální biocentrum
920	Litošice	regionální biocentrum
921	Labišťata	regionální biocentrum
922	Mokřiny u Týnce	regionální biocentrum
924	Oklika	regionální biocentrum
967	Halda	regionální biocentrum
968	Žernov	regionální biocentrum
969	Hrozná	regionální biocentrum
971	Libišanské louky	regionální biocentrum
975	Michnovecké	regionální biocentrum
976	Sopřečský rybník	regionální biocentrum
1627	Chuchel	regionální biocentrum
1629	Zadní vrch	regionální biocentrum
1737	Hrbokov	regionální biocentrum
1738	Skála	regionální biocentrum
1739	Lubná	regionální biocentrum
1740	Jalový potok	regionální biocentrum
1741	Suchý kopec	regionální biocentrum
1742	Jelen	regionální biocentrum
1743	U Antoníčka	regionální biocentrum
1744	Mladějovské lesy	regionální biocentrum
1745	Zlatník	regionální biocentrum
1747	Blatno	regionální biocentrum
1748	Loučná	regionální biocentrum
1749	Lhota	regionální biocentrum
1750	Slavíkovy ostrovy	regionální biocentrum

Kód	Název	Prvek
1751	Dubina	regionální biocentrum
1752	U Buňkova	regionální biocentrum
1753	Nadýmač	regionální biocentrum
1755	Rohoznice	regionální biocentrum
1758	Kuněticko	regionální biocentrum
1759	Borek	regionální biocentrum
1762	Odmezený	regionální biocentrum
1763	Tříska	regionální biocentrum
1772	Choceň	regionální biocentrum
1773	Šnakov	regionální biocentrum
1809	Lískovec	regionální biocentrum
1922	Končiny	regionální biocentrum
1923	Bětník	regionální biocentrum
1924	Sutice	regionální biocentrum
1925	Kamenný vrch	regionální biocentrum
1926	U Kamenného vrchu	regionální biocentrum
1929	Svitavský les	regionální biocentrum
1949	Nemošice, Drozdice	regionální biocentrum
1950	Habrov	regionální biocentrum
1951	Vápenice	regionální biocentrum
1954	Hamry	regionální biocentrum
1955	Lavičné	regionální biocentrum
1957	Borová	regionální biocentrum
1958	Micánek	regionální biocentrum
1980	Řečany	regionální biocentrum
9001	Radkovské lesy	regionální biocentrum
9002	Dvorská	regionální biocentrum
9003	Maštale	regionální biocentrum
9004	Karlštejn	regionální biocentrum
9005	Malejovská luka	regionální biocentrum
9006	Kopanina	regionální biocentrum
9007	Neratov	regionální biocentrum
9008	Králický les	regionální biocentrum
9009	Klepáč	regionální biocentrum
9010	Dolní les	regionální biocentrum
9011	Městský les	regionální biocentrum
9012	V bucích	regionální biocentrum
9013	Cerhov	regionální biocentrum
9014	Otradov	regionální biocentrum
1757a	Kladivo	regionální biocentrum
807	Odmezený-K 81	regionální biokoridor
810	V. a M.Karlov-Choceň	regionální biokoridor
811	Anenské údolí-Hůrka	regionální biokoridor
813	Pekelec-Litice	regionální biokoridor
814	Litice-Žampach	regionální biokoridor
817	Suchá-Zadní vrch	regionální biokoridor

Kód	Název	Prvek
818	Suchá-K 81	regionální biokoridor
819	K80-Hraniční vrch	regionální biokoridor
821	K 81-Studentský horní les	regionální biokoridor
822	Studentský horní les-Těchonín	regionální biokoridor
831	Lískovec-Moravský Karlov	regionální biokoridor
842	Platěnsko-Uhersko	regionální biokoridor
844	Loučná u Týnišťka-Šnakov	regionální biokoridor
845	Šnakov-Aronka	regionální biokoridor
846	Aronka-Nedošínský háj	regionální biokoridor
847	K 93-Loučná	regionální biokoridor
849	Sv. Mukuláš-Bětník	regionální biokoridor
850	Bětník-Pěšické údolí	regionální biokoridor
851	Pěšické údolí-Krounka	regionální biokoridor
852	Krounka-Lhota	regionální biokoridor
853	Netřebské rybníky-RK 846	regionální biokoridor
854	Netřebské rybníky-Končiny	regionální biokoridor
855	Končiny-Buková stráň	regionální biokoridor
856	Choceň-K 93	regionální biokoridor
857	K 93-Chobot	regionální biokoridor
859	Lhota-Dvakačovická stráň	regionální biokoridor
860	Hůrka-Andrlův chlum	regionální biokoridor
864	Jalový potok-Nedošínský háj	regionální biokoridor
865	Žampach-Vadětín	regionální biokoridor
866	Vadětín-Kamenný vrch	regionální biokoridor
867	U Kamenného vrchu-Palice	regionální biokoridor
869	Andrlův chlum-Vadětín	regionální biokoridor
870	Vadětín-Les u Hrklice	regionální biokoridor
871	Les u Hrklice-Sutice	regionální biokoridor
872	Sutice-RK 822	regionální biokoridor
873	Skála-Krounka	regionální biokoridor
874	Krounka-Šiligův Důl	regionální biokoridor
876	Krounka-U vzrostlé jedle	regionální biokoridor
878	Karlštejn-Horní les	regionální biokoridor
879	Kladno-Čachnov	regionální biokoridor
880	Kameničky-Čahnov	regionální biokoridor
881	Horní les-Lubná	regionální biokoridor
882	Lubná-Vysoký les	regionální biokoridor
883	Vysoký les-Jalový potok	regionální biokoridor
885	Černý les-Hradecký les	regionální biokoridor
886	U Kamenného vrchu-Psí kuchyně	regionální biokoridor
887	Psí kuchyně-Mor. Lačnov	regionální biokoridor
888	Moravsky Lačnov-Svitavský les	regionální biokoridor
890	Kralovství-Hoštejn	regionální biokoridor
1274	Michnovecké-Rohoznice	regionální biokoridor
1275	Michnovecké-Sopřečský rybník	regionální biokoridor
1276	Sopřečský rybník-Nadýmač	regionální biokoridor

Kód	Název	Prvek
1277	Nadýmač-U Buňkova	regionální biokoridor
1279	Libišanské louky - NRBK Bohdaneč, Vysoké Chvojno	regionální biokoridor
1281	Loučná-Halda	regionální biokoridor
1326	Lžovická jezera-Oklika	regionální biokoridor
1327	Oklika-Litošice	regionální biokoridor
1328	Litošice-Lichnice	regionální biokoridor
1329	Litošice-Ledecká obora	regionální biokoridor
1330	Ledecká obora-Meandry Struhy	regionální biokoridor
1331	Meandry Struhy-K 72	regionální biokoridor
1334	Smolcov-Chitussiho údolí	regionální biokoridor
1336	Vrtešice-Žleby	regionální biokoridor
1339	Platěnsko-Loučná	regionální biokoridor
1340	Pardub.Labe-Nemošice,Drozdice	regionální biokoridor
1341	Nemošice,Drozdice-Meandry Chrudimky	regionální biokoridor
1342	Meandry Chrudimky-Habrov	regionální biokoridor
1343	Habrov-Presy	regionální biokoridor
1344	Presy-Slavická obora	regionální biokoridor
1345	Palác-Hrbokov	regionální biokoridor
1346	Meandry Chrudimky-Dvakačovická stáň	regionální biokoridor
1347	Bitovánka-Skála	regionální biokoridor
1351	Doubrava u Uhrov.ml.-Chitussiho údolí	regionální biokoridor
1352	Ceckovice-Doubrava u Uh.ml.	regionální biokoridor
1356	Slavická obora-Vápenice	regionální biokoridor
1357	Proseč-Vápenice	regionální biokoridor
1358	Proseč-Bučina	regionální biokoridor
1359	Bučina-Na Skalkách	regionální biokoridor
1360	Na Skalkách-Kladno	regionální biokoridor
1361	Na Pilce-RK 1358	regionální biokoridor
1362	Niva Chrudimky-Blatno	regionální biokoridor
1363	Blatno-Kameničky	regionální biokoridor
1364	Slavická obora-Bitovanka	regionální biokoridor
1365	Hrbokov-RK 1357	regionální biokoridor
1369	Milovské perníčky-Žákovina	regionální biokoridor
1380	Poličský les-K83 (Černý les)	regionální biokoridor
1383	Meandry Svitavy-Rohles	regionální biokoridor
1389	Boršov, Loučský les - Rudenské lesy	regionální biokoridor
1391	Smržovec-Líšnice	regionální biokoridor
1394	Poličský les-Lavičné	regionální biokoridor
1395	Lavičné-Panský les	regionální biokoridor
1424	Borová-Líšnice	regionální biokoridor
1425	Špraněk-Hartinkov	regionální biokoridor
1431	Nectavské údolí-1871	regionální biokoridor
9901	Hradecký les - Boršov-Loučský les	regionální biokoridor
9902	Rudenské lesy-Rohles	regionální biokoridor
9903	Žákovina-Královec	regionální biokoridor
9904	Cerhov-Palác	regionální biokoridor

Kód	Název	Prvek
9905	Labiště pod Černou-Cerhov	regionální biokoridor
9906	Lichnice - Ledecká obora	regionální biokoridor
9907	Řečany - NRBK 72	regionální biokoridor
9908	Řečany - RK 1327	regionální biokoridor
9909	Niva Chrudimky - Polom	regionální biokoridor
9911	Valčice	regionální biokoridor
9912	Dubicko - NRBK Žehuňská obora, Bohdaneč	regionální biokoridor
9913	K73-Kopanina	regionální biokoridor
1368A	Čachnov-Karlštejn	regionální biokoridor
1368B	Karlštejn - Milovské perníčky	regionální biokoridor
1377A	A Královec - Hamry	regionální biokoridor
1377B	B Svojanov-Hamry	regionální biokoridor
1377C	C Panský les-Svojanov	regionální biokoridor
1381A	A Poličský les - Muzlov	regionální biokoridor
1381B	B Rohles - Muzlov	regionální biokoridor
1383a	Meandry Svitavy-Rohles	regionální biokoridor
1423A	A Třebovské hradisko - Dvorská	regionální biokoridor
1423B	B Dvorská-Borová	regionální biokoridor
820A	A Výčnělek - Králický les	regionální biokoridor
820B	B Králický les - Hraniční vrch	regionální biokoridor
829A	A Králický Sněžník - Klepáč	regionální biokoridor
829B	B Klepáč - Výčnělek	regionální biokoridor
830A	A Lískovec - Dolní les	regionální biokoridor
830B	B Dolní les - Těchonín	regionální biokoridor
843A	Malejovská luka-Loučná	regionální biokoridor
843B	Malejovská luka;Loučná - Svatý Mikuláš	regionální biokoridor
843C	Malejovská luka-Uhersko	regionální biokoridor
862A	U Kamenného vrchu-Buková stráň	regionální biokoridor
862B	Buková stráň-Andrlův Chlum	regionální biokoridor
875A	Krounka-Šilingův důl	regionální biokoridor
875B	Čachnov-Krounka	regionální biokoridor
877A	U vzrostlé jedle-Maštale	regionální biokoridor
877B	Maštale-Horní les	regionální biokoridor
884A	Vysoký les-V bucích	regionální biokoridor
884B	Černý les-V bucích	regionální biokoridor

Zdroj: ZÚR Pk, 09/2020

A025a - velkoplošná zvláště chráněná území, jejich zóny a ochranná pásma a klidové zóny národních parků – chráněné krajinné oblasti

Název	Rozloha na území kraje (ha)
Orlické hory	580,55
Železné hory	19 145,02
Žďárské vrchy	19 392,26

Zdroj: AOPK, 12/2017

A027a - maloplošná zvláště chráněná území a jejich ochranná pásma

Název	Rozloha (ha)	Kategorie
Kaňkovy hory	224,35	národní přírodní památka
Semínský přesyp	0,21	národní přírodní památka
Bohdanečský rybník	247,77	národní přírodní rezervace
Králický Sněžník	1 708,12	národní přírodní rezervace
Lichnice	120,39	národní přírodní rezervace
Rohová	273,37	národní přírodní rezervace
Bahna	18,02	přírodní památka
Boršov u Litětin	0,32	přírodní památka
Boušovka	1,39	přírodní památka
Bučina - Spálený kopec	37,72	přírodní památka
Buchtovka	5,52	přírodní památka
Čenkovička	7,59	přírodní památka
Černý Nadýmač	26,55	přírodní památka
Farář	8,78	přírodní památka
Heřmanův Městec	63,86	přírodní památka
Hradisko	25,83	přírodní památka
Hradní kopec Litice	6,42	přírodní památka
Hrobka	1,45	přírodní památka
Hrozná	3,13	přírodní památka
Chrašická stráň	1,88	přírodní památka
Kaštanka	1,09	přírodní památka
Kunětická hora	27,23	přírodní památka
Kusá hora	183,28	přírodní památka
Labiště pod Opočínkem	2,67	přírodní památka
Labské rameno Votoka	5,12	přírodní památka
Les na dolíku	5,17	přírodní památka
Letohradská bažantnice	4,04	přírodní památka
Louky v Jeníkově	13,74	přírodní památka
Meandry Struhy	40,24	přírodní památka
Mělické labiště	2,76	přírodní památka
Michnovka-Pravy	3,37	přírodní památka
Milovské Perničky	19,61	přírodní památka
Na Obůrce	1,42	přírodní památka
Na skalách	3,90	přírodní památka
Návesník	8,77	přírodní památka
Nedošínský háj	30,64	přírodní památka
Nemošická stráň	5,84	přírodní památka
Nyklovický potok	11,66	přírodní památka
Pětinoha	5,70	přírodní památka
Pivnice	33,54	přírodní památka
Pod skálou	22,07	přírodní památka
Podskala	3,72	přírodní památka
Polánka	0,31	přírodní památka
Přesyp u Malolánského	2,56	přírodní památka
Ptačí ostrovy	10,29	přírodní památka

Název	Rozloha (ha)	Kategorie
Ratajské rybníky	11,31	přírodní památka
Rybenské Perničky	14,05	přírodní památka
Rybník Moře	2,69	přírodní památka
Rychnovský vrch	341,44	přírodní památka
Selský potok	6,83	přírodní památka
Skalka u Sovolusk	0,74	přírodní památka
Sněženky ve Vysokém lese	2,23	přírodní památka
Stráň u Trusnova	0,31	přírodní památka
Střítežská rokle	16,48	přírodní památka
Šejval	2,36	přírodní památka
Trhovokamenické rybníky	58,48	přírodní památka
Tůň u Hrobic	2,88	přírodní památka
U Banínského viaduktu	1,06	přírodní památka
U Pohránovského rybníka	64,97	přírodní památka
U Tučkovy hájenky	3,21	přírodní památka
U Vinic	6,73	přírodní památka
Údolí Záhorského potoka	11,07	přírodní památka
Upolíny u Kamenice	1,98	přírodní památka
Utopenec	15,54	přírodní památka
V bukách	2,62	přírodní památka
V Jezdinách	26,26	přírodní památka
V Koutech	0,50	přírodní památka
Vesecký kopec	0,69	přírodní památka
Vstavačová louka	0,90	přírodní památka
Zlámanec	11,48	přírodní památka
Anenské údolí	74,19	přírodní rezervace
Baroch	31,40	přírodní rezervace
Bažantnice v Uhersku	20,51	přírodní rezervace
Bošínská obora	36,78	přírodní rezervace
Buky u Vysokého Chvojna	27,45	přírodní rezervace
Čtyři palice	37,96	přírodní rezervace
Damašek	4,50	přírodní rezervace
Dlouholoučské stráně	64,45	přírodní rezervace
Duny u Sváravy	12,28	přírodní rezervace
Habrov	20,63	přírodní rezervace
Hemže-Mýtkov	29,58	přírodní rezervace
Hluboký rybník	14,38	přírodní rezervace
Hřebečovský les	74,05	přírodní rezervace
Hubský	12,08	přírodní rezervace
Hynkovice	1,76	přírodní rezervace
Choltická obora	69,56	přírodní rezervace
Králova zahrada	16,82	přírodní rezervace
Krkanka	104,93	přírodní rezervace
Lanškrounské rybníky	39,50	přírodní rezervace
Maštale	1 080,46	přírodní rezervace
Mazurovy chalupy	11,64	přírodní rezervace

Název	Rozloha (ha)	Kategorie
Na Hradech	10,16	přírodní rezervace
Oheb	26,32	přírodní rezervace
Peliny	3,71	přírodní rezervace
Polom	20,24	přírodní rezervace
Přesypy u Rokytna	6,96	přírodní rezervace
Psí kuchyně	273,97	přírodní rezervace
Selský les	13,43	přírodní rezervace
Strádovka	46,43	přírodní rezervace
Strádovské Peklo	88,19	přírodní rezervace
Střemošická stráň	46,42	přírodní rezervace
Sutice	5,92	přírodní rezervace
Třebovské stěny	47,95	přírodní rezervace
Týnecké mokřiny	78,28	přírodní rezervace
U Kaštánku	23,07	přírodní rezervace
U parku	3,85	přírodní rezervace
V dole	4,39	přírodní rezervace
Vápenice	41,99	přírodní rezervace
Volákův kopec	87,85	přírodní rezervace
Vršovská olšina	19,69	přírodní rezervace
Zemská brána	91,59	přírodní rezervace
Zubří	29,16	přírodní rezervace
Žernov	311,54	přírodní rezervace

Zdroj: AOPK, 12/2020

A030 - přírodní parky

Název	Rozloha (ha)
Bohdalov - Hartinkov	6 348,2
Doubrava	437,8
Heřmanův Městec	346,5
Jeřáb	1 407,2
Králický Sněžník	5 286,8
Lanškrounské rybníky	243,0
Orlice	5 120,7
Suchý vrch Buková hora	6 424,8
Údolí Krounky a Novohradky	510,6
Údolí Křetínky	5 315,8

Zdroj: KrÚ Pk, odbor životního prostředí a zemědělství, 2010

A034 - NATURA 2000 - evropsky významné lokality

Název	Kód	Rozloha (ha)
Anenské údolí	CZ0534051	39,40
Běstvina	CZ0533295	16,32
Běstvina - krypta	CZ0533684	0,03
Bohdalov	CZ0530033	888,26
Bohdanečský rybník	CZ0533308	247,77
Borová u Poličky	CZ0533685	0,04
Bouda u Těchonína	CZ0533686	0,03

Název	Kód	Rozloha (ha)
Boušovka	CZ0533296	1,13
Brandýs	CZ0530501	179,53
Buky u Vysokého Chvojna	CZ0533297	29,53
Černý Nadýmač	CZ0534050	24,37
Dolní Chrudimka	CZ0534052	65,58
Hemže-Mýtkov	CZ0530037	27,83
Heřmanův Městec	CZ0533300	62,58
Hluboký rybník	CZ0533310	7,70
Hřebečovský hřbet	CZ0530020	738,47
Hubský-Strádovka	CZ0534054	85,95
Choltická obora	CZ0533302	69,52
Chotáry	CZ0614136	2,23
Chrudimka	CZ0533303	217,02
Jeskyně Bětník	CZ0533687	0,00
Jeskyně u Horního Újezda	CZ0533688	0,00
Kladruby nad Labem	CZ0533698	450,03
Kochánovické rybníky a tůně	CZ0533696	19,42
Králický Sněžník	CZ0530146	1 250,20
Krkanka-Strádovské peklo	CZ0534053	277,49
Kunětická hora	CZ0533307	26,94
Lanškrounské rybníky	CZ0530174	41,52
Lichnice - Kaňkovy hory	CZ0530500	451,24
Litice	CZ0530503	86,45
Louky u Přelouče	CZ0537011	133,49
Louky v Jeníkově	CZ0533702	13,74
Malá Straka	CZ0533002	3,60
Mazurovy chalupy	CZ0530064	11,67
Michnovka-Pravy	CZ0533012	2,82
Moravská Sázava	CZ0530034	353,36
Orlice a Labe	CZ0524049	272,49
Pardubice - zámek	CZ0533309	3,75
Pařížov	CZ0533691	0,00
Podolská a Páterova jeskyně	CZ0533693	0,00
Psí kuchyně	CZ0530027	268,60
Ratajské rybníky	CZ0534055	20,41
Rybník Moře	CZ0533312	2,26
Rybník Strach	CZ0533697	2,68
Rychnovský vrch	CZ0530149	353,33
Semínský přesyp	CZ0530502	0,57
Slavická obora	CZ0533501	7,45
Střemošická stráň	CZ0532132	46,42
Tichá Orlice	CZ0533314	49,56
Týnecké mokřiny	CZ0213061	0,60
U Banínského viaduktu	CZ0532131	0,95
U Pohránovského rybníka	CZ0533005	64,97
Údolí Chrudimky	CZ0533301	6,38

Název	Kód	Rozloha (ha)
Údolí Svratky u Krásného	CZ0613010	25,84
Uhersko	CZ0533316	81,16
V Jezdinách	CZ0622174	0,25
Vadětín - Lanšperk	CZ0530028	170,81
Vranová Lhota	CZ0533694	0,03
Zaorlicko	CZ0523267	0,04
Zubří	CZ0530504	29,16
Žernov	CZ0530021	312,41

Zdroj: AOPK, 04/2020

A035 - NATURA 2000 - ptačí oblasti

Název	Kód	Rozloha (ha)
Bohdanečský rybník	CZ0531012	306,75
Komárov	CZ0531013	2 030,75
Králický Sněžník	CZ0711016	11 732,62

Zdroj: AOPK, 12/2017

A036b - biotop vybraných zvláště chráněných druhů velkých savců – kritická místa

Kritické místo	Typ bariéry
Banín	silnice, železnice a bezlesí
Borek	dálnice
Bukovina nad Labem	dálnice, vodní plocha a bezlesí
Dříteč	silnice, zástavba, vodní plocha a bezlesí
Gruna	silnice
Hrobice	dálnice
Choceň	železnice, zástavba a bezlesí
Janov	silnice, zástavba a bezlesí
Kojice	silnice, železnice, zástavba a vodní plocha
Moravská Třebová	silnice
Staré Město	silnice
Třebovice	silnice, železnice a bezlesí
Vysoká nad Labem	silnice
Zámrsk	silnice, železnice a bezlesí

Zdroj: AOPK ČR, 02/2020

A037a - lesy, jejich kategorizace a vzdálenost 50 m od okraje lesa

Kategorie	Subkategorie	Rozloha (ha)
Lesy hospodářské	lesy, které nejsou zařazeny v kategorii lesů ochranných nebo lesů zvláštního určení	117 400,0
Lesy ochranné	lesy na mimořádně nepříznivých stanovištích	679,6
	vysokohorské lesy pod hranicí stromové vegetace chránící níže položené lesy a lesy na exponovaných hřebenech	558,9
	lesy v klečovém lesním vegetačním stupni	15,1
Lesy zvláštního určení	lesy v pásmu hygienické ochrany vodních zdrojů I. stupně	368,4
	lesy v ochranném pásmu zdrojů přírodních léčivých a stolních minerálních vod	1 189,0
	lesy na území nár. parků a nár. přírodních rezervací	1 794,0
	lesy v 1. zónách CHKO, lesy v přír. rezervacích a přírodních památkách	3 193,0
	lázeňské lesy	8,9
	příměstské a další lesy se zvýšenou funkcí rekreační	2 236,0
	lesy se zvýšenou funkcí půdoochrannou, vodoochrannou, klimatickou nebo krajinotvornou	2 734,0
	lesy pro zachování biologické různorodosti	5 198,0
	lesy v uznaných oborách a samostatných bažantnicích	1 490,0
	lesy v nichž jiný důležitý veřejný zájem vyžaduje odlišný způsob hospodaření	705,2

Zdroj: Ústav pro hospodářskou úpravu lesů, 10/2020

OCHRANA VOD

A044 - vodní zdroj povrchové, podzemní vody včetně ochranných pásem - OP vodních zdrojů

Název	Číslo rozhodnutí	Stupeň	Rozloha (ha)
Hamry	OŽPZ/43541-6/08/09/Hr (26. 1. 2009)	I. stupeň	140,33
Hamry	OŽPZ/36223-5/09/Hr (7. 10. 2009)	II. stupeň	80,79
Křižanovice	KrÚ 16427/2013 (12.03.2013)	I. stupeň	32,81
Křižanovice	KrÚ 28045/2014 (5. 5. 2014)	II. stupeň	101,81
Seč	KrÚ 66452/2013 (23. 9. 2013)	I. stupeň	6,05

Zdroj: Zdroj: KrÚ, OŽPZ, 10/2016

Pozn. Jedná se pouze o OP vyhlášená Krajským úřadem Pardubického kraje.

A045 - chráněné oblasti přirozené akumulace vod

CHOPAV	Rozloha na území Pardubického kraje (km^2)
Orlické hory	194,16
Východočeská křída	286,27
Žamberk-Králíky	6,22
Žďárské vrchy	1 452,02

Zdroj: Výzkumný ústav vodohospodářský T. G. Masaryka, v.v.i., 2010

A047 - vodní útvary povrchových a podzemních vod, vodní nádrže a jejich ochranná pásma – vodní nádrže

Rozloha (m^2)	Počet
do 50	26
50,1 - 100	172
100,1 - 200	453
200,1 - 500	909
500,1 - 1 000	568
1 000,1 - 2 000	426
2 000,1 - 5 000	393
5 000,1 - 10 000	211
10 000,1 - 20 000	147
20 000,1 - 100 000	167
více než 100 000	54

Zdroj: Výzkumný ústav vodohospodářský T. G. Masaryka, v.v.i., 2010

Pozn. Jedná se o vodní nádrže evidované v databázi DIBAVOD.

A050a – záplavová území včetně aktivních zón

Tok	Rozloha Q100 (ha)	Aktivní zóna záplavového území (ha)
Anenský potok	57,10	5,84
Bílý potok	165,40	127,10
Bylanka	505,20	34,26
Desná	92,77	40,50
Divoká Orlice	395,40	190,80
Doubrava	141,00	42,78
Hadí potok	13,51	10,77
HMZ	11,40	0,95
Hostačovka	4,79	1,20
Chrudimka	1 855,00	568,50

Tok	Rozloha Q100 (ha)	Aktivní zóna záplavového území (ha)
Jevíčka	361,40	328,30
Kelinky	3,16	2,11
Krounka	9,72	6,55
Křetínka	70,40	51,78
Labe	5 245,00	1 923,00
Ležák	78,54	43,57
Loučná	2 437,00	878,60
Lukávka	122,90	12,88
Lukovský potok	110,00	18,40
Malonínský potok	32,04	26,76
Mírovka	11,80	10,57
Morava	90,26	66,03
Moravská Sázava	582,40	442,70
Novohradka	873,70	189,30
Ostrovský potok	120,90	85,27
Plačický potok	8,66	0,03
Podolský potok	304,60	60,67
Rokytenka	104,60	75,35
Svitava	224,80	139,10
Svratka	40,74	-
Tichá Orlice	1 855,00	445,00
Třebovka	321,80	56,87
Třebůvka	584,60	322,60
Třešňovský potok	6,64	5,66
Zlatý potok	45,19	25,41
Žejbro	205,80	30,71

Zdroj: KrÚ Pk, oddělení vodního hospodářství, 01/2020

Pozn. Pro řeku Svratku není na území kraje vymezena aktivní zóna záplavového území.

A054a – stavby, objekty a zařízení na ochranu před povodněmi a území určená k řízeným rozlivům povodní

Název poldru	Rozloha (ha)
Žichlínek	128,51
Dolní Lipka	31,82
Králíky	46,43
Lichkov	38,29
Opatov - poldr 1	29,25
Opatov - poldr 2	16,54
Opatov - poldr 4	13,68
Opatov - poldr 5	22,87

Zdroj: ZÚR Pk, 09/2020

A055 – přírodní léčivé zdroje, zdroje přírodní minerální vody a jejich ochranná pásma

Lázně	Stupeň OP	Rozloha OP (ha)	Obec
Lázně Bohdaneč	II.	126,23	Libišany, Opatovice nad Labem
	I.	71,34	Libišany
	II.	3679,05	Bukovka, Černá u Bohdanče, Dolany, Lázně Bohdaneč, Neratov, Pardubice, Přelovice, Rybitví, Srch, Staré Ždánice, Stéblová, Živanice
	I.	34,09	Stéblová
	I.	30,17	Lázně Bohdaneč
	I.	41,81	Lázně Bohdaneč

Zdroj: Ministerstvo zdravotnictví – Český inspektorát lázní a zřídel, 2008

A056 – lázeňská místa včetně vymezení vnitřních a vnějších území lázeňského místa

Název	Lokalita
Lázně Bohdaneč	Lázně Bohdaneč

Zdroj: ČSÚ, 07/2020

OCHRANA NEROSTNÝCH SUROVIN

A057 - dobývací prostory

Název	Číslo DP	Stav využití	nerost	Rozloha (ha)
Boršov u Moravské Třebové	354	rezervní	žárovzdorný jílovec	4,48
Březinka	139	těžené	žáruvzdorné jílovce	37,25
Budislav	70604	těžené	křemenný diorit	0,00
Bystřec	278	se zastavenou těžbou	žula	13,87
Bystřec I	653	těžené	kámen-rula	20,06
Ctětín	738	těžené	kámen-granodiorit	8,25
Časy	1056	těžené	cihlářská surovina	6,17
Čeperka	1127	se zastavenou těžbou	štěrkopísek	30,02
Čeperka I	1143	rezervní	štěrkopísek	65,38
Dolany u Pardubic	1183	těžené	štěrkopísek	9,84
Dolní Morava	343	těžené	mramor	10,10
Hlinsko	61	těžené	granodiorit	4,99
Hlinsko I	822	těžené	granodiorit	13,53
Hněvětice	629	se zastavenou těžbou	kámen-droba	11,26
Chornice	86	těžené	droba	6,11
Chrtníky	287	těžené	diabas	20,94
Chvaletice I	515	těžené	stavební kámen	69,18
Jaroměřice	951	těžené	kámen pro drcené kamenivo	10,91
Kostelec u Heřmanova Městce	399	těžené	písky a pískovce	7,53
Leštinka I	872	se zastavenou těžbou	kámen - granodiorit	7,83
Leštinka II	1095	se zastavenou těžbou	granodiorit	1,93
Leštinka u Skutče	2	rezervní	granodiorit	8,93
Licoměřice	62	s ukončenou těžbou	radioaktivní suroviny	34,82
Litice nad Orlicí	230	těžené	granodiorit (žula)	22,54
Litice nad Orlicí I	484	se zastavenou těžbou	žula	25,07
Mistrovice	921	těžené	diorit	18,09
Nasavrky	846	se zastavenou těžbou	diorit	5,48
Osík I	1140	se zastavenou těžbou	cihlářská surovina	1,96
Ostřetín	443	těžené	cihlářská surovina	21,06
Prachovice	257	těžené	vápenec, cement. suroviny	111,22
Proseč	513	se zastavenou těžbou	amfibolit	11,80
Prosetín I	3	těžené	granodiorit	17,99
Předhradí	556	se zastavenou těžbou	droba	4,63
Rosice u Chrasti	563	těžené	cihlářské suroviny	40,78
Skuteč (Humperky)	208	těžené	droby a drobové břidlice	9,25
Skuteč I (Litická)	588	těžené	žula	14,19
Skuteč II	903	těžené	kámen - opuka	2,68
Stašov	516	těžené	biotiticko-kvarcitické žuly	10,41
Stašov II	830	těžené	rula	25,87
Stéblová	483	s ukončenou těžbou	štěrkopísek	139,32
Stéblová II	686	těžené	štěrkopísek	42,13
Stéblová III	956	s ukončenou těžbou	štěrkopísek	34,73
Stéblová IV	966	těžené	štěrkopísek	8,18

Název	Číslo DP	Stav využití	nerost	Rozloha (ha)
Stéblová V	1001	s ukončenou těžbou	štěrkopísek	50,93
Stéblová VI	1057	těžené	štěrkopísek	12,41
Svitavy - Předměstí	349	těžené	slévárenské písky	4,01
Švihov I	871	se zastavenou těžbou	kámen - granodiorit	19,19
Úhřetice I	539	těžené	cihlářské suroviny	14,95
Úhřetice III	378	v průzkumu, otvírce	cihlářská surovina	7,71
Újezd u Chocně	989	se zastavenou těžbou	štěrkopísek	21,01
Vížky	507	těžené	biot. žuly, diorit. porfyrity	11,94
Vrbatův Kostelec	150	těžené	granodiorit	18,10
Vysoké Mýto	592	těžené	cihlářská surovina	18,53
Zdechovice	853	těžené	stavební kámen biotitická žula	11,66
Zderaz	288	těžené	žula	13,94
Žumberk	1035	těžené	kámen - diorit	2,00

Zdroj: Obvodní báňský úřad pro území krajů Královéhradeckého a Pardubického, 05/2020

A058 - chráněná ložisková území

Název CHLÚ	Číslo CHLÚ	Surovina	Rozloha (ha)
Bělá u Jevíčka	14470000	Jíly	1 030,23
Běstvina	12750000	Fluorit-barytová surovina	78,43
Bílá Voda	40001000	Podzemní úložiště	86,76
Bohousová	20230000	Fluorit-barytová surovina	42,74
Boršov u Moravské Třebové	25390000	Jíly	2,94
Břehy	540000	Štěrkopísky	91,49
Březinka	13460000	Jíly	106,39
Bystřec II.	6690000	Stavební kámen	201,34
Ctětín I.	15250000	Stavební kámen	7,11
Časy	22180000	Cihlářská surovina	37,17
Čeperka II.	20580000	Štěrkopísky	220,51
Čepí	4930000	Cihlářská surovina	174,03
České Lhotice	15340100	Stavební kámen	71,96
Dachov - Miřetice	12790000	Kámen pro hrubou a ušlechtilou kamenickou výrobu	13,54
Dolní Čermná	22020000	Štěrkopísky	193,35
Dubany	4930101	Cihlářská surovina	2,00
Dubany I.	4930102	Cihlářská surovina	2,93
Hlavečník I.	22940000	Štěrkopísky	383,36
Hněvětice I.	14440000	Stavební kámen	103,89
Horní Rudná	19190003	Jíly	84,75
Horní Rudná I.	13480000	Jíly	391,86
Chrast u Chrudimě	4960002	Cihlářská surovina	12,53
Chvaletice II.	8430000	Stavební kámen	263,86
Chvaletice III.	10480200	Železné rudy - Manganová ruda - Pyrit	180,26
Janov u Litomyšle I.	17660100	Jíly	1 226,52
Jaroměřice I.	3090000	Stavební kámen	77,02
Koclířov II.	19210002	Jíly	348,73
Koclířov III.	12920003	Jíly	419,94

Název CHLÚ	Číslo CHLÚ	Surovina	Rozloha (ha)
Kostelecké Horky	21971000	Štěrkopísky	7,33
Křižanovice	20410100	Fluorit-barytová surovina, Měděná ruda, Polymetalické rudy	19,89
Lanškroun	5600000	Cihlářská surovina	13,83
Lázně Bohdaneč	20970000	Štěrkopísky	159,66
Ledec	2750000	Stavební kámen	105,77
Litice nad Orlicí - Chlum	2340100	Stavební kámen	29,13
Lohenice II.	530000	Štěrkopísky	127,19
Mistrovice	2370000	Stavební kámen	46,32
Moravská Kamenná Horka	12930000	Jíly	482,52
Načešice	17790000	Cementářské korekční sialitické suroviny	45,62
Načešice II.	17710000	Písky sklářské a slévárenské	65,36
Nová Ves u Moravské Třebové	12910000	Jíly	153,12
Osík	5540000	Cihlářská surovina	19,01
Ostřešany	9370000	Cihlářská surovina	22,24
Ostřetín	5470000	Cihlářská surovina	20,24
Poříčí u Litomyšle	23010100	Stavební kámen	112,70
Prosetín	12780000	Kámen pro hrubou a ušlechtilou kamenickou výrobu	10,10
Rosice u Chrasti I.	4960001	Cihlářská surovina	4,17
Skořenice	23430000	Štěrkopísky	17,69
Skuteč	20800000	Stavební kámen	98,64
Skuteč I.	2770000	Kámen pro hrubou a ušlechtilou kamenickou výrobu, Stavební kámen	199,99
Stašov a Stašov II.	6940000	Stavební kámen	72,52
Stéblová II.	16430000	Štěrkopísky	70,82
Stéblová VII. - Týniště	13500000	Štěrkopísky	140,22
Stíčany - Hrochův Týnec	15030001	Cihlářská surovina	11,94
Stíčany I.	15030002	Cihlářská surovina	4,95
Svitavy Předměstí	9020001	Písky sklářské a slévárenské písky	101,34
Štít	420001	Štěrkopísky	92,50
Švihov	4300000	Kámen pro hrubou a ušlechtilou kamenickou výrobu	22,85
Trnávka	10480400	Manganová ruda	119,35
Tuněchody I.	4950002	Cihlářská surovina	4,26
Úhřetice I.	4950001	Cihlářská surovina	15,78
Úhřetice II.	23280000	Cihlářská surovina	75,91
Újezd u Chocně	17370000	Štěrkopísky	225,55
Újezd u Chocně I.	620000	Štěrkopísky	21,01
Vápenný Podol	21580001	Vápenec, Cementářské korekční sialitické suroviny	6,07
Vápenný Podol I.	21580002	Vápenec, Cementářské korekční sialitické suroviny	5,67
Velká Morava	6350100	Kámen pro hrubou a ušlechtilou kamenickou výrobu, Vápenec	7,97
Velká Morava I.	6350000	Vápenec	28,76
Vendolí	9020002	Písky sklářské a slévárenské	53,69
Vrbatův Kostelec	9590000	Stavební kámen	113,95
Vrbatův Kostelec (Cejřov)	12770000	Kámen pro hrubou a ušlechtilou kamenickou výrobu	7,36
Vysoké Mýto	5520000	Cihlářská surovina	0,60
Zderaz I.	3000000	Kámen pro hrubou a ušlechtilou kamenickou výrobu, Stavební kámen	127,92

Název CHLÚ	Číslo CHLÚ	Surovina	Rozloha (ha)
Žumberk	6790000	Stavební kámen	37,04
Žumberk I.	21630100	Kámen pro hrubou a ušlechtilou kamenickou výrobu	2,00

Zdroj: Česká geologická služba, 05/2020

A060 - ložiska nerostných surovin - bilancovaná ložiska výhradní

Název ložiska	Číslo ložiska	Těžba	Surovina	Rozloha (ha)
Běstvina	3127500	dřívější hlubinná	Fluorit-barytová surovina	78,43
Bohousová	3202300	dosud netěženo	Fluorit-barytová surovina	10,77
Boršov-Hřebeč-odval č. 1	3253900	dosud netěženo	Jíly	2,24
Bošín	3234300	dosud netěženo	Štěrkopísky	14,23
Břehy	3005400	dřívější povrchová	Písky sklářské a slévárenské	48,79
Břehy	3005400	dřívější povrchová	Písky sklářské a slévárenské	13,07
Březina-Nová jáma- baz. sloj	3134801	dřívější hlubinná i povrchová	Jíly	116,60
Březina-Nová jáma- baz. sloj	3134801	dřívější hlubinná i povrchová	Jíly	2,29
Březina-Prokop 2- hlav. sloj	3134803	dřívější hlubinná i povrchová	Jíly	270,80
Březinka	3134600	současná povrchová	Jíly	14,20
Březinka	3134600	současná povrchová	Jíly	17,26
Budislav u Litomyšle	3030200	současná povrchová	Stavební kámen	11,08
Bystřec	3066900	současná povrchová	Stavební kámen	15,36
Bystřec	3066900	současná povrchová	Stavební kámen	7,23
Cejřov-Vrbatův Kostelec	3127700	dřívější povrchová	Kámen pro hrubou a ušlechtilou kamenickou výrobu	7,31
Ctětín	3152500	současná povrchová	Stavební kámen, Kámen pro hrubou a ušlechtilou kamenic-kou výrobu	8,91
Časy	3221800	dřívější povrchová	Cihlářská surovina	26,46
Čeperka	3205800	současná z vody	Štěrkopísky	30,02
Čeperka 1	3205801	současná z vody	Štěrkopísky	26,19
Čeperka 1	3205801	současná z vody	Štěrkopísky	11,04
Čeperka 1	3205801	současná z vody	Štěrkopísky	26,16
Čeperka-Podůlšany	3205810	dosud netěženo	Štěrkopísky	84,38
Čeperka-Podůlšany	3205810	dosud netěženo	Štěrkopísky	39,59
Čepí 1	3049301	dřívější povrchová	Cihlářská surovina	174,00
České Lhotice-Nasavrky	3153401	dřívější povrchová	Stavební kámen	25,15
Dachov-Miřetice	3127900	dřívější povrchová	Kámen pro hrubou a ušlechtilou kamenickou výrobu	1,69
Dolní Morava	3197400	dřívější povrchová	Kámen pro hrubou a ušlechtilou kamenickou výrobu	5,04
Dolní Morava	3197400	dřívější povrchová	Kámen pro hrubou a ušlechtilou kamenickou výrobu	1,09
Hlavečník 2	3229400	dosud netěženo	Štěrkopísky	368,60
Hlinsko	3128000	současná povrchová	Kámen pro hrubou a ušlechtilou kamenickou výrobu	7,44
Holice	3054700	současná povrchová	Cihlářská surovina	31,15
Horní Čermná	3220200	dosud netěženo	Štěrkopísky	49,59
Chrtníky-Choltice	3027500	současná povrchová	Tavné horniny, Stavební kámen	1,27
Chrtníky-Choltice	3027500	současná povrchová	Tavné horniny, Stavební kámen	11,28

Název ložiska	Číslo ložiska	Těžba	Surovina	Rozloha (ha)
Chrtníky-Choltice	3027500	současná povrchová	Tavné horniny, Stavební kámen	0,98
Chvaletice	3104802	dřívější povrchová	Pyrit, Manganová ruda, Železné rudy	102,30
Chvaletice	3084300	současná povrchová	Stavební kámen	50,79
Chvaletice-odkaliště 1,2	3104804	dosud netěženo	Manganová ruda	39,86
Chvaletice-odkaliště 1,2	3104804	dosud netěženo	Manganová ruda	33,08
Jablonné nad Orlicí-Bystřec	3023600	současná povrchová	Stavební kámen	9,47
Jaroměřice-Chornice-Šubíř	3030900	současná povrchová	Stavební kámen	12,05
Koclířov	3192100	dosud netěženo	Jíly	216,40
Koclířov-Hřebeč 3	3144500	dřívější hlubinná	Jíly	1,59
Koclířov-Hřebeč 3	3144500	dřívější hlubinná	Jíly	23,53
Koclířov-Hřebeč 3	3144500	dřívější hlubinná	Jíly	175,10
Koclířov-Hřebeč 3	3144500	dřívější hlubinná	Jíly	1,13
Koclířov-Hřebeč 3	3144500	dřívější hlubinná	Jíly	0,12
Koclířov-Hřebeč-jižní pole	3129200	dřívější hlubinná	Jíly	15,63
Koclířov-Hřebeč-jižní pole	3129200	dřívější hlubinná	Jíly	0,94
Koclířov-Hřebeč-jižní pole	3129200	dřívější hlubinná	Jíly	13,78
Kostelec u Heřmanova Městce	3128100	dřívější povrchová	Cementářské korekční sialitické suroviny	4,62
Kostelecké Horky-jih	3219710	dřívější povrchová	Štěrkopísky	0,32
Křižanovice	3204100	dřívější hlubinná	Fluorit-barytová surovina, Poly-metalické rudy, Měděná ruda	1,70
Lanškroun-Rudoltice	3056000	dřívější povrchová	Cihlářská surovina	15,00
Lanškroun-Rudoltice	3056000	dřívější povrchová	Cihlářská surovina	2,05
Lázně Bohdaneč	3209700	současná z vody	Štěrkopísky	145,50
Leštinka	3027700	dřívější povrchová	Kámen pro hrubou a ušlechtilou kamenickou výrobu	12,19
Leštinka 2	3027701	dřívější povrchová	Kámen pro hrubou a ušlechtilou kamenickou výrobu	5,74
Litice nad Orlicí	3023400	současná povrchová	Stavební kámen	14,98
Litice nad Orlicí	3023500	dřívější povrchová	Stavební kámen	22,71
Litice nad Orlicí-Chlum	3023401	dosud netěženo	Stavební kámen	25,09
Lohenice	3005300	dřívější z vody	Štěrkopísky	121,10
Malonín	3144700	dosud netěženo	Jíly	358,70
Malonín	3144700	dosud netěženo	Jíly	106,30
Malonín	3144700	dosud netěženo	Jíly	0,43
Malonín	3144700	dosud netěženo	Jíly	0,47
Malonín	3144700	dosud netěženo	Jíly	0,66
Mistrovice	3023700	současná povrchová	Stavební kámen	11,47
Moravská Kamenná Horka	3129300	dosud netěženo	Cementářské korekční sialitické suroviny	269,80
Načešice	3177100	dřívější povrchová	Cementářské korekční sialitické suroviny	25,86
Načešice-Konopáč	3177900	dosud netěženo	Cementářské korekční sialitické suroviny	25,27
Nasavrky	3067800	dřívější povrchová	Stavební kámen	4,03
Nová Ves u M. Třeb.-Barbora	3129100	dosud netěženo	Jíly	4,08
Nová Ves u M. Třeb.-Barbora	3129100	dosud netěženo	Jíly	1,76
Nová Ves u M. Třeb.-Barbora	3129100	dosud netěženo	Jíly	44,68

Název ložiska	Číslo ložiska	Těžba	Surovina	Rozloha (ha)
Osík	3055400	dřívější povrchová	Cihlářská surovina	16,77
Ostřešany	3093700	dřívější povrchová	Cihlářská surovina	18,14
Pamětník	3004200	současná z vody	Štěrkopísky	79,93
Poříčí u Litomyšle	3230101	dosud netěženo	Stavební kámen	11,94
Prachovice	3127600	současná povrchová	Vápenec	84,86
Prachovice-východ	3215800	dosud netěženo	Cementářské korekční sialitické suroviny	4,13
Prachovice-východ	3215800	dosud netěženo	Cementářské korekční sialitické suroviny	4,27
Proseč u Skutče	3030100	dřívější povrchová	Stavební kámen	6,25
Prosetín u Hlinska	3127800	současná povrchová	Kámen pro hrubou a ušlechtilou kamenickou výrobu	12,43
Předhradí-Hněvětice	3144400	současná povrchová	Stavební kámen	19,37
Předhradí-Hněvětice	3144400	současná povrchová	Stavební kámen	4,63
Přibylov	3183000	současná povrchová	Kámen pro hrubou a ušlechtilou kamenickou výrobu	1,88
Rosice u Chrasti	3049600	dřívější povrchová	Cihlářská surovina	11,26
Rosice u Chrasti	3049600	dřívější povrchová	Cihlářská surovina	19,00
Rudná	3191900	dosud netěženo	Jíly	38,84
Řečany-odkaliště 3	3243700	dosud netěženo	Manganová ruda	31,66
Semanín	3176601	dosud netěženo	Jíly	393,30
Skuteč-Humperky	3029800	současná povrchová	Stavební kámen	7,58
Skuteč-Litická	3027800	současná povrchová	Stavební kámen	15,94
Skuteč-Žďárec	3208000	dosud netěženo	Stavební kámen	11,31
Stašov	3069400	současná povrchová	Stavební kámen	5,03
Stašov	3069400	současná povrchová	Stavební kámen	2,55
Stašov	3069400	současná povrchová	Stavební kámen	18,44
Stéblová 2	3134902	dřívější z vody	Štěrkopísky	54,82
Stéblová 2-předpolí	3164300	dřívější z vody	Štěrkopísky	20,59
Stéblová 3	3134903	dřívější z vody	Štěrkopísky	23,49
Stéblová 5	3135000	dřívější z vody	Štěrkopísky	13,48
Stéblová 5a	3135001	dřívější z vody	Štěrkopísky	99,83
Stéblová-Oplatil	3134901	dřívější z vody	Štěrkopísky	139,50
Stíčany-Hrochův Týnec	3150300	dřívější povrchová	Cihlářská surovina	14,24
Stíčany-Hrochův Týnec	3150300	dřívější povrchová	Cihlářská surovina	4,84
Svitavy-Vendolí	3090200	dřívější povrchová	Písky sklářské a slévárenské	60,95
Svitavy-Vendolí	3090200	dřívější povrchová	Písky sklářské a slévárenské	14,78
Svitavy-Vendolí	3090200	dřívější povrchová	Písky sklářské a slévárenské	39,96
Švihov	3043000	dřívější povrchová	Kámen pro hrubou a ušlechtilou kamenickou výrobu	1,62
Tuněchody	3049500	dřívější povrchová	Cihlářská surovina	7,31
Tuněchody	3049500	dřívější povrchová	Cihlářská surovina	13,09
Tuněchody	3049500	dřívější povrchová	Cihlářská surovina	13,85
Tuněchody-Vejvanovice	3232800	dosud netěženo	Cihlářská surovina	66,94
Újezd u Chocně	3173700	dřívější povrchová	Štěrkopísky	112,40
Velká Morava	3063500	dosud netěženo	Vápenec	13,12
Velká Morava	3063501	dřívější povrchová	Vápenec, Kámen pro hrubou a ušlechtilou kamenickou výrobu	4,78

Název ložiska	Číslo ložiska	Těžba	Surovina	Rozloha (ha)
Vrbatův Kostelec-Zárubka	3095900	současná povrchová	Stavební kámen	13,06
Vysoké Mýto	3055200	současná povrchová	Cihlářská surovina	15,20
Zdechovice-Strážník	3022700	současná povrchová	Kámen pro hrubou a ušlechtilou kamenickou výrobu	8,42
Zderaz	3030000	současná povrchová	Stavební kámen, Kámen pro hrubou a ušlechtilou kamenickou výrobu	12,34
Zvěřinov-Leštinka	3152100	dřívější povrchová	Stavební kámen, Kámen pro hrubou a ušlechtilou kamenickou výrobu	3,63
Žumberk-Částkov	3216301	dřívější povrchová	Kámen pro hrubou a ušlechtilou kamenickou výrobu	1,14
Žumberk-Vížky	3067900	současná povrchová	Stavební kámen	17,52

Zdroj: Česká geologická služba, 05/2020

A060 - ložiska nerostných surovin - evidovaná ložiska nevýhradní

Název ložiska	Číslo ložiska	Těžba	Surovina	Rozloha (ha)
Benátky u Litomyšle	5262900	současná povrchová	Kámen pro hrubou a ušlechtilou kamenickou výrobu	1,16
Běstovice	3089100	dřívější povrchová	Štěrkopísky	5,68
Běstovice	5211600	současná povrchová	Štěrkopísky	19,51
Bohuňov nad Křetínkou	5236100	občasná povrchová	Stavební kámen, Kámen pro hrubou a ušlechtilou kamenickou výrobu	0,37
Břehy	3005401	dosud netěženo	Štěrkopísky	25,97
Břehy	3005401	dosud netěženo	Štěrkopísky	156,40
Břehy	3005401	dosud netěženo	Štěrkopísky	39,89
Břehy	3005401	dosud netěženo	Štěrkopísky	70,88
Břehy	3005401	dosud netěženo	Štěrkopísky	28,66
Březina u M. Třebové	5282400	dřívější povrchová	Stavební kámen	0,21
Ctětín 2	3043100	dřívější povrchová	Kámen pro hrubou a ušlechtilou kamenickou výrobu	10,16
Čeperka-Hrobice	5282300	dosud netěženo	Štěrkopísky	259,10
Čeperka-Hrobice	5282300	dosud netěženo	Štěrkopísky	98,68
Čeperka-Malá Čeperka	3257400	dřívější z vody	Štěrkopísky	28,46
Červená Voda-Šanov	3054900	dřívější povrchová	Cihlářská surovina	9,39
Dolany u Pardubic	5224400	současná z vody	Štěrkopísky	21,35
Dolní Holetín	3168500	dřívější povrchová	Stavební kámen	5,06
Dolní Holetín-Tisovec	3028900	0	Stavební kámen, Kámen pro hrubou a ušlechtilou kamenickou výrobu	9,46
Dolní Holetín-Tisovec	3028900	0	Stavební kámen, Kámen pro hrubou a ušlechtilou kamenickou výrobu	5,09
Hlavečník	3210000	dosud netěženo	Štěrkopísky	500,00
Hněvětice 1-Rychmbur.droby	3193400	dosud netěženo	Stavební kámen	11,40
Horní Babákov	3181800	dosud netěženo	Kámen pro hrubou a ušlechtilou kamenickou výrobu	8,21
Horní Babákov	3181800	dosud netěženo	Kámen pro hrubou a ušlechtilou kamenickou výrobu	3,55
Horní Jelení	3006100	dosud netěženo	Štěrkopísky	97,18
Horní Třešňovec	3220100	dosud netěženo	Štěrkopísky	18,70
Hrachoviště u Býště	5244900	dřívější povrchová	Štěrkopísky	1,95
Hůrka u Bojanova	3153600	dřívější povrchová	Stavební kámen	17,73
Choceň-Trojhránek	5232700	dřívější povrchová	Štěrkopísky	1,74

Název ložiska	Číslo ložiska	Těžba	Surovina	Rozloha (ha)
Kasaličky-Kasalice	3164100	dosud netěženo	Štěrkopísky	19,89
Kasaličky-Kasalice	3164100	dosud netěženo	Štěrkopísky	1,47
Libkov u Nasavrk	3153500	dřívější povrchová	Stavební kámen	7,21
Miřetice-Dubová	3037300	dřívější povrchová	Stavební kámen	13,73
Modřec	3260800	dosud netěženo	Cementářské korekční sialitické suroviny	65,96
Morašice v Železných horách	5204900	dřívější povrchová	Kámen pro hrubou a ušlechtilou kamenickou výrobu	0,54
Moravský Karlov	3023900	dosud netěženo	Stavební kámen	5,66
Plačice-Libišany	3209600	dosud netěženo	Štěrkopísky	136,30
Plačice-Libišany	3209600	dosud netěženo	Štěrkopísky	9,20
Plačice-Libišany	3209600	dosud netěženo	Štěrkopísky	243,70
Plačice-Libišany	3209600	dosud netěženo	Štěrkopísky	30,97
Plačice-Libišany	3209600	dosud netěženo	Štěrkopísky	11,86
Plačice-Libišany	3209600	dosud netěženo	Štěrkopísky	58,46
Plchovice-Korunka u Chocně	3225100	dřívější z vody	Štěrkopísky	25,42
Plchovice-Korunka u Chocně	3225100	dřívější z vody	Štěrkopísky	87,65
Plchovice-Korunka u Chocně	3225100	dřívější z vody	Štěrkopísky	80,82
Plchovice-Korunka u Chocně	3225100	dřívější z vody	Štěrkopísky	154,90
Plchůvky	3219800	dosud netěženo	Štěrkopísky	81,64
Předhradí-Miřetín	3193300	dosud netěženo	Stavební kámen	58,90
Pustá Kamenice	5271900	dřívější povrchová	Štěrkopísky	1,87
Rabštejnská Lhota	5237500	současná povrchová	Štěrkopísky	4,96
Rváčov-Zadní Petrkov	3029100	dosud netěženo	Stavební kámen	2,56
Rváčov-Zadní Petrkov	3029100	dosud netěženo	Stavební kámen	10,33
Semín	3206000	dosud netěženo	Štěrkopísky	258,10
Slepotice	5228800	současná povrchová	Štěrkopísky	7,08
Studnice	3153300	dosud netěženo	Stavební kámen	10,07
Tisovec	3245400	dosud netěženo	Stavební kámen	10,00
Tisovec	3245400	dosud netěženo	Stavební kámen	6,02
Trhová Kamenice-Kamenný v.	3153200	dřívější povrchová	Stavební kámen	2,71
Veská-Vesecký kopec	5224300	dřívější povrchová	Štěrkopísky	2,53
Závratec	3254700	dosud netěženo	Cementářské korekční sialitické suroviny	14,73
Živanice-Labské písky	3200700	dřívější povrchová	Štěrkopísky	9,95
Živanice-Labské písky	3200700	dřívější povrchová	Štěrkopísky	10,91
Živanice-Labské písky	3200700	dřívější povrchová	Štěrkopísky	16,19
Živanice-Labské písky	3200700	dřívější povrchová	Štěrkopísky	3,02
Živanice-Labské písky	3200700	dřívější povrchová	Štěrkopísky	19,02
Žumberk	3085100	dřívější povrchová	Stavební kámen	7,12

Zdroj: Česká geologická služba, 05/2020

A060 - ložiska nerostných surovin - prognózy schválené (vyhrazené nerosty)

Název	Číslo ložiska	Těžba	Surovina	Rozloha (ha)
Boršov u Moravské Třebové	9211800	dosud netěženo	Polodrahokamy	1,17
Boršov u Moravské Třebové	9211800	dosud netěženo	Polodrahokamy	4,61
Boršov u Moravské Třebové	9211800	dosud netěženo	Polodrahokamy	1,85
Březina u Moravské Třebové	9228100	dřívější hlubinná i povrchová	Jíly	48,34
Březina u Moravské Třebové	9228100	dřívější hlubinná i povrchová	Jíly	107,90
Horákova Lhota	9227800	dosud netěženo	Jíly	31,80
Malonín	9228500	dřívější hlubinná	Jíly	43,44
Prostřední Poříčí	9060400	dřívější hlubinná	Jíly	72,54
Velká Morava	9053800	dosud netěženo	Vápenec	22,15

Zdroj: Česká geologická služba, 05/2020

A060 - ložiska nerostných surovin - prognózy neschválené (ostatní)

Název ložiska	Číslo ložiska	Těžba	Surovina	Rozloha (ha)
Anenská Studánka-Damníkov	9054800	dosud netěženo	Jíly	274,00
Anenská Studánka-Damníkov	9054800	dosud netěženo	Jíly	485,00
Barbora	9228000	dosud netěženo	Jíly	556,00
Bohdaneč	9021000	dosud netěženo	Štěrkopísky	89,84
Bohdaneč	9021000	dosud netěženo	Štěrkopísky	242,80
Bohdaneč	9021000	dosud netěženo	Štěrkopísky	408,80
Bohdaneč	9021000	dosud netěženo	Štěrkopísky	167,80
Bohdaneč	9021000	dosud netěženo	Štěrkopísky	395,90
Bohousová	9332300	dosud netěženo	Fluorit-barytová surovina	19,88
Bohousová-Česká Rybná	9064800	dosud netěženo	Fluorit-barytová surovina	150,40
Březinky	9416600	dřívější povrchová	Kámen pro hrubou a ušlechtilou kamenickou výrobu	1,05
Bystřec-jih	9213900	dosud netěženo	Stavební kámen	37,25
Bystřec-jih	9213900	dosud netěženo	Stavební kámen	13,18
Dolní Boříkovice	9280200	dosud netěženo	Stavební kámen	21,02
Dolní Újezd u Litomyšle	9416400	dřívější povrchová	Kámen pro hrubou a ušlechtilou kamenickou výrobu	1,32
Holice	9214500	dosud netěženo	Štěrkopísky	39,23
Holice	9214500	dosud netěženo	Štěrkopísky	103,90
Horní Orlice	9284800	dosud netěženo	Stavební kámen	42,45
Horní Smržov	9405100	dosud netěženo	Cementářské korekční sialitické suroviny	114,50
Hřebeč	9228200	dosud netěženo	Jíly	41,18
Chlum-Polanka	9021600	dosud netěženo	Stavební kámen	0,09
Chvalka	9228300	dosud netěženo	Jíly	2,32
Jedlová	9061200	dřívější povrchová	Písky sklářské a slévárenské	207,90
Kamenec u Poličky-Oldříš	9286200	dřívější povrchová	Stavební kámen	3,52
Kamenec u Poličky-Oldříš	9286200	dřívější povrchová	Stavební kámen	4,48
Kamenná Horka	9228400	dosud netěženo	Jíly	21,21
Kamenná Horka	9228400	dosud netěženo	Jíly	328,40
Kamenná Horka	9228400	dosud netěženo	Jíly	1,72
Korouhev 1	9433100	dosud netěženo	Stavební kámen	6,90

Název ložiska	Číslo ložiska	Těžba	Surovina	Rozloha (ha)
Korouhev 2	9433200	dosud netěženo	Stavební kámen	21,55
Kostelecké Horky	9316500	dosud netěženo	Vápenec	10,98
Křižanovice	9070800	dosud netěženo	Fluorit-barytová surovina	4,13
Křižanovice-Nové Lhotice	9064500	dosud netěženo	Fluorit-barytová surovina	812,80
Kunačice	9212400	dosud netěženo	Stavební kámen	16,67
Lanšperk	9054100	dřívější povrchová	Jíly	669,00
Lhůty-Závratec	9164800	dosud netěženo	Stavební kámen	0,09
Lubná u Poličky	9433300	dosud netěženo	Stavební kámen	50,63
Maletín	9055400	dosud netěženo	Jíly	307,00
Mrákotín u Skutče	9363500	dřívější povrchová	Kámen pro hrubou a ušlechtilou kamenickou výrobu	0,09
Mrákotín u Skutče	9363500	dřívější povrchová	Kámen pro hrubou a ušlechtilou kamenickou výrobu	0,09
Němčice	9314700	dosud netěženo	Vápenec	12,83
Nová Ves u M.Třeb.-Barbora	9212000	dosud netěženo	Jíly	69,52
Orličky 1	9213700	dosud netěženo	Stavební kámen	42,43
Orličky-Bulík	9213200	dosud netěženo	Stavební kámen	23,23
Perálec	9054400	dřívější povrchová	Písky sklářské a slévárenské	1 418,00
Petrušov	9055200	dřívější povrchová	Písky sklářské a slévárenské	103,80
Pohledy	9228600	dosud netěženo	Jíly	147,10
Pohledy	9228600	dosud netěženo	Jíly	63,25
Proseč u Skutče	9054500	dřívější povrchová	Písky sklářské a slévárenské	76,95
Přední Arnoštov	9060600	dosud netěženo	Jíly	311,00
Semanín	9228700	dosud netěženo	Jíly	71,28
Stanovník 1	9213400	dosud netěženo	Stavební kámen	25,25
Stanovník 2	9213300	dosud netěženo	Stavební kámen	21,90
Stanovník-Jedlina	9213500	dosud netěženo	Stavební kámen	39,35
Stašov	9060500	dosud netěženo	Jíly	1 060,00
Stašov	9405000	dosud netěženo	Cementářské korekční sialitické suroviny	150,70
Studený	9213000	dosud netěženo	Stavební kámen	19,19
Svařeň	9416500	dřívější povrchová	Kámen pro hrubou a ušlechtilou kamenickou výrobu	1,23
Svojanov u Borušova	9416300	dřívější povrchová	Kámen pro hrubou a ušlechtilou kamenickou výrobu	1,71
Škrovád	9229100	dosud netěženo	Cementářské korekční sialitické suroviny	6,94
Šubířov	9286300	dřívější povrchová	Stavební kámen	58,98
Třemošnice	9164900	dřívější povrchová	Stavební kámen	0,09
Velká Morava-Kralický Sněžník	9076500	dosud netěženo	Stavební kámen	19,55
Vlkov	9061000	dřívější povrchová	Písky sklářské a slévárenské	21,35
Vrbatův Kostelec-Skutíčko	9354500	dosud netěženo	Kaolin	0,77

Zdroj: Česká geologická služba, 05/2020

A060 - ložiska nerostných surovin - prognózy schválené (nevyhrazené nerosty)

Název	Číslo ložiska	Těžba	Surovina	Rozloha (ha)
Bořitov-Studené	9212900	dosud netěženo	Stavební kámen	25,05
Studené	9212800	dosud netěženo	Stavební kámen	18,55
Velká Morava	9053801	dosud netěženo	Kámen pro hrubou a ušlechtilou kamenickou výrobu	3,53
Záchlumí-Bohousová	9214200	dosud netěženo	Stavební kámen	19,60
Žumberk	9416700	dosud netěženo	Stavební kámen	5,22

Zdroj: Česká geologická služba, 05/2020

A061 – poddolovaná území

Název	Rozsah	Rozloha (ha)	Název	Rozsah	Rozloha (ha)
Bělá u Jevíčka - štola s haldou a propad	ojediněl	0,04	Skála u Chrasti	ojediněl	0,09
Bohdalov u Městečka Trnávky 1	ojediněl	5,54	Skutičko	ojediněl	6,23
Bohdalov u Městečka Trnávky 2	ojediněl	5,83	Smrček u Žumberku	ojediněl	0,09
Bohousová	ojediněl	2,70	Stará Roveň 1	ojediněl	0,09
Bohuňov n. Křetínkou	ojediněl	0,09	Stará Roveň 2	ojediněl	6,05
Bojanov	ojediněl	0,09	Stará Roveň 3	ojediněl	5,96
Boršov u Mor. Třebové	ojediněl	18,80	Stará Roveň 4	ojediněl	0,09
Boršov u Mor. Třebové 2	ojediněl	4,63	Staré Město u Mor. Třebové	ojediněl	9,45
Boršov u Mor. Třebové 3	ojediněl	5,36	Starý Svojanov	ojediněl	0,09
Boršov u Mor. Třebové 5	ojediněl	125,89	Stolová Hora	ojediněl	0,09
Boršov u Mor. Třebové - štoly	ojediněl	0,09	Svídnice	ojediněl	0,09
Bradlné	ojediněl	0,09	Svratouch	ojediněl	0,09
Brloh u Přelouče	ojediněl	0,09	Trpík 2	ojediněl	7,06
Březina u Mor. Třebové 2	ojediněl	8,26	Trpín	ojediněl	10,46
Březina u Mor. Třebové 3	ojediněl	6,73	Trpišov-Okrouhlický rybník	ojediněl	0,09
Březinka u Hošťalovic 1	ojediněl	4,64	Třebařov	ojediněl	0,09
Březinka u Hošťalovic 2	ojediněl	3,30	Třemošnice n. Doubr.	ojediněl	0,09
Březinka u Hošťalovic 3	ojediněl	2,13	Urbanice	ojediněl	0,09
Březinka u Hošťalovic 4	ojediněl	0,09	Vápenný Podol	ojediněl	0,09
Březová n. Svitavou	ojediněl	9,64	Vápenný Podol-Boukalka	ojediněl	0,09
Bystré u Poličky	ojediněl	6,06	Velká Morava 1-Mlýnský potok	ojediněl	8,42
Čachnov 1	ojediněl	0,09	Velká Morava 2-Králický Sněžník	ojediněl	0,09
Česká Rybná	ojediněl	0,09	Velká Morava 3	ojediněl	9,95
Česká Třebová	ojediněl	0,09	Verměřovice	ojediněl	0,09
Damníkov 1	ojediněl	5,18	Vítějeves	ojediněl	0,09
Dlouhá Loučka	ojediněl	3,69	Vojtěchov u Hlinska	ojediněl	0,09
Dolní Čermná	ojediněl	0,09	Vranová Lhota	ojediněl	6,91
Dolní Dobrouč	ojediněl	0,09	Vrbatův Kostelec	ojediněl	0,09
Dolní Dobrouč-Lanšperk	ojediněl	10,63	Vysonín	ojediněl	0,09
Hamry n. Křetínkou	ojediněl	0,09	Vysonín-Skalka	ojediněl	0,09
Hamry n. Křetínkou	ojediněl	10,83	Zadní Arnoštov	ojediněl	8,01
Heřmanův Městec	ojediněl	0,09	Zbyslavec	ojediněl	0,09
Hlásnice	ojediněl	5,14	Zdechovice 1	ojediněl	0,09
Horní Heřmanice v Čechách	ojediněl	7,58	Zdechovice 2	ojediněl	6,11
Horní Holetín	ojediněl	5,05	Žlebské Chvalovice 1	ojediněl	0,09

Název	Rozsah	Rozloha (ha)	Název	Rozsah	Rozloha (ha)
Horní Poříčí u Letovic	ojediněl	0,02	Anenská Studánka	systém	16,73
Hrbokov	ojediněl	0,09	Bělá u Jevíčka 1	systém	31,07
Chlum u Hlinska	ojediněl	0,09	Bělá u Jevíčka 2	systém	14,41
Chornice	ojediněl	0,09	Bělá u Jevíčka 3	systém	9,22
Janůvky 1	ojediněl	22,18	Běstvina-Javorka	systém	12,24
Javorka	ojediněl	0,09	Biskupice u Jevíčka 1	systém	12,41
Jedlová u Poličky	ojediněl	11,41	Biskupice u Jevíčka 2	systém	12,39
Jedlová u Poličky	ojediněl	6,88	Boršov u Mor. Třebové 1	systém	4,40
Jevíčko-Předměstí 1	ojediněl	12,05	Boršov u Moravské Třeboví 4	systém	0,09
Jevíčko-Předměstí 2	ojediněl	10,20	Březina u Mor. Třebové - důl Anna	systém	83,98
Kladno u Hlinska 1	ojediněl	0,09	Březina u Mor. Třebové - důl Prokop	systém	49,90
Kladno u Hlinska 2	ojediněl	0,39	Březina u Mor. Třebové 5	systém	8,54
Klášterec nad Orlicí	ojediněl	0,09	Březina u Moravské Třebové - důl Barbora	systém	12,48
Kostelec u Heřman. Městce	ojediněl	8,17			
Kraskov 1-Bučina	ojediněl	0,09	Březinka	systém	89,15
Lázy 1	ojediněl	0,09	Březinky	systém	21,67
Lázy 2	ojediněl	6,51	Čachnov 2-Ruda	systém	5,98
Lhůty	ojediněl	0,09	Damníkov 2-Anenská Studánka	systém	28,64
Liboměřice	ojediněl	0,09	Dětřichov u Svitav-Mladějov-Nová Ves	systém	29,32
Licibořice	ojediněl	0,09	Chvaletice 1-Bernardov	systém	6,63
Licoměřice 2	ojediněl	7,09	Chvaletice 2	systém	50,58
Linhartice 1	ojediněl	7,17	Janůvky - Březina - důl Nová jáma	systém	91,93
Linhartice 2	ojediněl	7,88	Jevíčko-Předměstí 3	systém	9,10
Linhartice 3	ojediněl	0,09	Jevíčko-Předměstí 4	systém	13,27
Litice n. Orlicí	ojediněl	7,93	Kněževes 1	systém	0,47
Lukavice-Jahodnice	ojediněl	1,87	Kněževes 2	systém	0,21
Malonín 1-Slatina	ojediněl	9,80	Koclířov 2-Boršov	systém	432,05
Mladějov na Moravě 3	ojediněl	0,09	Kraskov 2-Zlatý potok	systém	2,06
Mladkov	ojediněl	0,09	Krouna-Svratouch	systém	10,45
Morašice v Žel. horách 1	ojediněl	4,02	Křenov	systém	1,84
Morašice v Žel. horách 2	ojediněl	0,09	Křižanovice	systém	28,35
Načešice	ojediněl	5,26	Licoměřice 1 - Březinka	systém	47,95
Nové Lhotice	ojediněl	0,09	Licoměřice 3	systém	74,45
Oldřiš u Hlinska	ojediněl	0,09	Licoměřice 4	systém	8,68
Petrůvka u Městečka Trnávky	ojediněl	6,27	Lukavice	systém	24,00
Podhořany u Ronova	ojediněl	0,09	Lukavice-Lukavička	systém	2,36
Podhradí	ojediněl	0,09	Malonín 2	systém	580,04
Podhradí v Žel. horách	ojediněl	0,09	Mladějov na Moravě 1	systém	70,26
Pohledy - Pitschmannshut	ojediněl	0,09	Mladějov na Moravě 2	systém	60,43
Polánka-Bojanov	ojediněl	2,57	Nasavrky-České Lhotice	systém	1,72
Prosíčka u Seče	ojediněl	0,09	Nová Ves u Mor. Třebové 1	systém	68,70
Prostřední Lipka	ojediněl	0,09	Nová Ves u Mor. Třebové 2	systém	151,56
Předměstí 1-Hlásnice	ojediněl	5,58	Nová Ves u Mor. Třebové 3-Boršov	systém	141,86
Předměstí 2	ojediněl	6,15	Pěčíkov	systém	15,44

Název	Rozsah	Rozloha (ha)	Název	Rozsah	Rozloha (ha)
Předměstí 3-Studenec	ojediněl	6,11	Slatina u Jevíčka - Větrná šachta	systém	0,09
Přední Arnoštov	ojediněl	0,09	Slatina u Jevíčka-Chvalka	systém	16,01
Přední Arnoštov 1	ojediněl	0,09	Sovolusky u Přelouče	systém	125,77
Přední Arnoštov 2	ojediněl	9,72	Šnekov	systém	10,51
Radčice u Skutče 1	ojediněl	0,09	Telecí 1	systém	36,97
Radčice u Skutče 2	ojediněl	0,09	Telecí 2	systém	0,09
Raná u Hlinska	ojediněl	0,09	Telecí 3	systém	17,80
Rohozná u Poličky	ojediněl	0,09	Trpík 1	systém	8,64
Ronov n. Doubravou	ojediněl	0,09	Útěchov u Mor. Třebové	systém	32,99
Rudoltice	ojediněl	0,09	Útěchov u Mor. Třebové 2	systém	102,42
Rudoltice	ojediněl	0,09	Včelákov	systém	18,98
Rudoltice-nad Myslivnou	ojediněl	0,09	Velké Opatovice	systém	24,79
Rudov-Lovětínská rokle	ojediněl	0,09	Vranová	systém	31,97
Sázava	ojediněl	0,09	Vranová Lhota	systém	16,60
Seč	ojediněl	0,09	Zadní Arnoštov 1	systém	44,24
Seč	ojediněl	0,09	Zadní Arnoštov 2	systém	17,07
Semanín	ojediněl	46,94	Zdechovice 3	systém	0,09
Skála u Chrasti	ojediněl	0,09	Žlebské Chvalovice 2	systém	17,12

Zdroj: Česká geologická služba, 01/2020

Pozn.: ojediněl= ojedinělá díla; systém= systém důlních děl

A062 – sesuvná území a území jiných geologických rizik – sesuvná území

Velikost	Aktivita	Klasifikace	Počet
Bodové	Aktivní	Blok	6
		Odval	1
		Sesuv	84
	Dočasně uklidněný	Sesuv	15
	Neaktivní	Blok	2
	Potenciální	Odval	1
		Sesuv	73
	Stabilizovaný	Sesuv	2
Plošné	Aktivní	Blokový posuv	2
		Odval	1
		Sesuv	50
	Dočasně uklidněný	Povrchové ploužení půdního pokryvu a svahovin	4
		Proud	3
		Sesuv	83
	Neaktivní	Blokový posuv	16
		Sesuv	3
		nespecifikováno	3
	Potenciální	Sesuv	309
	Stabilizovaný	Sesuv	6
	Uklidněný	Sesuv	24

Zdroj: Česká geologická služba, 05/2020

DOPRAVNÍ A TECHNICKÁ INFRASTRUKTURA - VÝBĚR

A071 - výrobny elektřiny a jejich ochranná pásma

Název	IČO
Elektrárny Opatovice, a.s.	28800621
Elektrárna Chvaletice, a.s.	28786009

Zdroj: KrÚ, odbor rozvoje, 07/2019

A077a – vedení pro zásobování jinými produkty a jejich ochranná pásma

Lokalita	IČO	Typ
Podhořany u Ronova – Stojice – Pardubice	60193468	ropovod
Hlavečník – Přepychy – Rohoznice	60193531	produktovod

Zdroj: ČEPRO, a.s., MERO ČR a.s., 06/2020

A080 – teplovody a jejich ochranná pásma – dálkové teplovody

Lokalita	IČO
Pardubice - Černá za Bory – Chrudim	28800621
Opatovice n. L. – Staré Hradiště – Pardubice – Lázně Bohdaneč	28800621

Zdroj: Elektrárny Opatovice, a.s., 12/2014

A102a - letiště a letecké stavby a jejich ochranná pásma a zájmová území – heliporty

Lokalita
Chrudim
Svitavy
Pardubice

Zdroj: KrÚ Pk, odbor rozvoje, 11/2016

A102a - letiště a letecké stavby a jejich ochranná pásma a zájmová území - veřejná letiště

Lokalita	Kód	Charakter
Chrudim	LKCR	veřejné vnitrostátní letiště
Moravská Třebová	LKMK	veřejné vnitrostátní letiště
Pardubice	LKPD	veřejné letiště pro vnitrostátní i mezinárodní provoz
Podhořany	LKPN	veřejné vnitrostátní letiště
Polička	LKPA	veřejné vnitrostátní letiště
Skuteč	LKSK	veřejné vnitrostátní letiště
Ústí nad Orlicí	LKUO	veřejné vnitrostátní letiště
Vysoké Mýto	LKVM	veřejné vnitrostátní letiště
Žamberk	LKZM	veřejné vnitrostátní letiště

Zdroj: Aerokluby v Pardubickém kraji, Úřad pro civilní letectví, 02/2017

OBRANA STÁTU

A082a – elektronické komunikace, jejich ochranná pásma a zájmová území – komunikační zařízení

Význam	Typ komunikačního zařízení	Počet
Páteřní	Vysílací zařízení radiových směrových spojů	318
	Vysílač	420
Ostatní	Vysílač	29

Zdroj: MV GŘ-HZS ČR, MO ČR, České Radiokomunikace a.s., CETIN a.s., Český telekomunikační úřad, MV-Národní agentura pro komunikační a informační technologie, s. p., Správa železnic, 2021

A082a – elektronické komunikace, jejich ochranná pásma a zájmová území – vybrané páteřní vysílače

Název	Lokalita
Anderlův Chlum	Řetová (ORP Ústí nad Orlicí)
Kamenná Horka	Kamenná Horka (ORP Svitavy)
Krásné	Krásné (ORP Chrudim)
Medkovy kopce	Holetín (ORP Hlinsko)
Pardubice - master	Pardubice (ORP Pardubice)
Spálený kopec	Pustá Kamenice (ORP Polička)
Suchý vrch	Orličky (ORP Žamberk)
Svratouch	Svratouch (ORP Hlinsko)

Zdroj: MV-GŘ HZS ČR, MO – ČR Pardubice, 12/2016

A107 – objekty důležité pro obranu státu a jejich ochranná pásma a zájmová území

Lokalita	Poznámka
k.ú. Kerhartice, Říčky	Vojenský objekt
k.ú. Lichkov	Vojenský objekt
k.ú. Králíky	Vojenský objekt
k.ú. Pokovice,	Vojenský objekt
k.ú. Lázně Bohdaneč	Vojenský objekt
k.ú. Dražkovice, Staré Jesenčany, Třebosice	Vojenský objekt
k.ú. Třebosice, Starý Mateřov	Vojenský objekt
k.ú. Dolní Jelení	Vojenský objekt
k.ú. Dolní Jelení	Vojenský objekt
k.ú. Moravská Třebová	Vojenský objekt
k.ú. Lázně Bohdaneč	Vojenský objekt
k.ú. Lázně Bohdaneč	Vojenský objekt
k.ú. Útěchov u Moravské Třebové	Vojenský objekt
k.ú. Lázně Bohdaneč	Vojenský objekt
k.ú. Dolní Jelení	Vojenský objekt
k.ú. Moravská Třebová	Vojenský objekt
k.ú. Těchonín	Vojenský objekt
k.ú. České Petrovice	Vojenský objekt
k.ú. Pardubičky	Vojenský objekt
k.ú. Semtín	Vojenský objekt
k.ú. Svítkov	Vojenský objekt
k.ú. Popkovice	Vojenský objekt
k.ú. Popkovice	Vojenský objekt
k.ú. Popkovice	Vojenský objekt

Lokalita	Poznámka
k.ú. Pokovice, Starý Mateřov...	Vojenský objekt
k.ú. Chrudim	Vojenský objekt
K.ú. Radiměř, Vendolí, Pomezí	Vojenský objekt
k.ú. Květná, Vendolí	Vojenský objekt
k.ú. Petrovičky u Mladkova	Vojenský objekt
k.ú. Dolní Morava	Vojenský objekt
k.ú. Orličky	Vojenský objekt
k.ú. Pastviny u Klášterce n./Orlicí, Vlčk. u Mlad.	Vojenský objekt
k.ú. Helvíkovice	Vojenský objekt
k.ú. Bohousová, Dlouhoňovice, Helvíkovice	Vojenský objekt
k.ú. Pomezí	Vojenský objekt
k.ú. Útěchov u Moravské Třebové	Vojenský objekt
k.ú. Moravská Třebová	Vojenský objekt
k.ú. Moravská Třebová	Vojenský objekt
k.ú. Linhartice	Vojenský objekt
k.ú. Moravská Třebová	Vojenský objekt
k.ú. Moravská Třebová	Vojenský objekt
k.ú. Kostelec u Heřmanova Městce	Vojenský objekt
k.ú. Drozdice, Nemošice	Vojenský objekt
k.ú. Lázně Bohdaneč, Neratov	Vojenský objekt
k.ú. Dražkovice	Vojenský objekt
k.ú. Květná	Vojenský objekt
k.ú. Staré Město u MT	Vojenský objekt
k.ú. Javorník u Svitav	Vojenský objekt
k.ú. Chotěnov	Vojenský objekt
k.ú. Rohozná u Poličky	Vojenský objekt
k.ú. Skuhrov	Vojenský objekt
k.ú. Mladkov	Vojenský objekt
k.ú. Kasaličky	Vojenský objekt
k.ú. Podhradí v ŽH	Vojenský objekt
k.ú. Holetín	Vojenský objekt
k.ú. Dobrkov	Vojenský objekt
k.ú. Sobětuchy	Vojenský objekt
k.ú. Lázně Bohdaneč	Vojenský objekt
k.ú. Dašice	Vojenský objekt
k.ú. Chrudim	Vojenský objekt
k.ú. Pardubice	Vojenský objekt
k.ú. Ostřetín	Vojenský objekt
k.ú. Lázně Bohdaneč	Vojenský objekt
k.ú. Květná	Vojenský objekt
k.ú. Květná	Vojenský objekt
k.ú. Bezděkov, Barchov u Pardubic	Vojenský objekt
k.ú. Pardubice	Vojenský objekt
k.ú. Kerhartice nad Orlicí	Vojenský objekt
k.ú. České Petrovice	K-S45
k.ú. České Petrovice	K-S42

Lokalita	Poznámka
k.ú. České Petrovice	K-S43
k.ú. České Petrovice	K-S41
k.ú. České Petrovice	K-S40
k.ú. České Petrovice	K-S39
k.ú. České Petrovice	K-S43a
k.ú. Těchonín	Vojenský objekt

Zdroj: MO ČR, 01/2020

A109 – vymezené zóny havarijního plánování – vnější zóny

Název	Lokalita
JARO	Horka, Chrast, Zaječice (ORP Chrudim)
Paramo	Pardubice (ORP Pardubice)
Poličské strojírny	Jedlová, Korouhev, Polička (ORP Polička)
Synthesia	Černá u Bohdanče, Lázně Bohdaneč, Pardubice, Rybitví, Srch, Srnojedy, Stéblová (ORP Pardubice)
Union Consulting	Kostelec u Heřmanova Městce, Morašice, Úherčice, Vápenný Podol (ORP Chrudim)

Zdroj: KrÚ Pk, odbor životního prostředí a zemědělství, 06/2017

A110a – objekty civilní a požární ochrany

Název	Lokalita
Institut ochrany obyvatelstva	Lázně Bohdaneč

Zdroj: MV-GŘ HZS ČR

A112a – stavby důležité pro bezpečnost státu a vymezená území pro zajištění bezpečnosti státu

Název	Lokalita
Vzdělávací zařízení Pardubice Útvaru policejního vzdělávání a služební přípravy Policie ČR	k.ú. Čeperka
Území vymezené Ministerstvem vnitra pro zajištění bezpečnosti státu	k.ú. Hlinsko v Čechách, Holetín, Raná u Hlinska

Zdroj: Ministerstvo vnitra ČR, 12/2020

3. VÝKRES ZÁMĚRŮ NA PROVEDENÍ ZMĚN V ÚZEMÍ

ZÁMĚRY V ÚZEMÍ – ÚPLNÉ ZNĚNÍ ZÚR PK PO VYDÁNÍ AKTUALIZACE Č. 3

Označení	Popis
silniční doprava	
D01	dálnice II. třídy D35 se všemi jejími objekty a souvisejícími stavbami včetně mimoúrovňových křižovatek s napojením na stávající silniční síť – Opatovice nad Labem – hranice kraje
D02	kapacitní silnice S43 se všemi jejími objekty a souvisejícími stavbami včetně mimoúrovňových křižovatek s napojením na stávající silniční síť – hranice kraje – dálnice D35
D04	silnice I/37 Pardubice – Medlešice – rozšíření
D05	přeložka silnice I/37 Chrudim – Slatiňany
D06	přeložka silnice I/37 Nová Ves
D08	přeložka silnice I/36 Lázně Bohdaneč – dálnice D11
D09	přeložka silnice I/36 Lázně Bohdaneč
D10	přeložka silnice I/36 Pardubice – severní tangenta
D11	přeložka silnice I/36 Sezemice – Časy
D12	přeložka silnice I/36 Horní Ředice
D13	přeložka silnice I/36 Holice – Borohrádek
D14	přeložka silnice I/2 Kojice – Záboří n. L.
D16	přeložka silnice I/2 Přelouč
D17	přeložka silnice I/2 Valy
D18	přeložka silnice I/2 Pardubice; jihozápadní obchvat
D19	přeložka silnice I/43 Březová nad Svitavou
D20	přeložka silnice I/43 Svitavy
D21	přeložka silnice I/43 Lanškroun
D22	přeložka silnice I/43 Mladějov – Lanškroun – Albrechtice
D23	přeložka silnice I/43 Albrechtice – Štíty
D24	přeložka silnice I/43 Dolní Lipka – Červená Voda
D25	přeložka silnice I/14 Třebovice – Opatov
D26	přeložka silnice I/14 – obchvat České Třebové
D27	přeložka I/11 Žamberk – jižní obchvat
D28	přeložka silnice I/11; úsek Šedivec – Lichkov
D29	přeložka silnice I/17 Chrudim – severní obchvat
D30	přeložka silnice I/17 Čankovice
D31	přeložka silnice I/17 ; připojení na dálnici D35
D32	přeložka silnice I/34 Hlinsko
D33	přeložka silnice I/34 Polička
D34	přeložka silnice II/312 Vysoké Mýto – Choceň – České Libchavy
D35	přeložka silnice II/312 (dnešní I/43) Šanov u Červené Vody
D36	přeložka silnice II/360 Sloupnice
D38	přeložka silnice II/358 Němčice – Česká Třebová
D40	přeložka silnice II/306 Holetín – Prosetín
D41	přeložka silnice II/355 Tisovec až II/306
D42	přeložka silnice I/2 Pardubice jihovýchodní tangenta
D43	přeložka silnice II/298 Rokytno – Býšť
D44	přeložka silnice II/341 Staré Čivice
D45	prodloužení silnice II/341 Staré Čivice – L. Bohdaneč

Označení	Popis
D46	přeložka silnice II/322 Pardubice – západ
D47	přeložka silnice II/322 Dašice
D48	přeložka silnice II/310 Letohrad – Lukavice
D49	přeložka silnice II/305 Luže
D50	přeložka silnice II/305 Štěnec
D51	přeložka silnice II/305 Vinary
D53	přeložka silnice II/315 Lanškroun
D54	propojení silnic II/315 a II/357 Choceň
D55	přeložka silnice II/317 Choceň – Běstovice
D57	přeložka silnice II/354 Krouna
D59	přeložka silnice II/372 Jevíčko
D60	přeložka silnice II/644 Městečko Trnávka
D61	přeložka silnice III/36012 Řetová
D62	přeložky silnic III/35846 a III/35847 Semanín
D63	přeložka silnice II/360 – napojení na R35
D64	přeložka silnice I/17 Heřmanův Městec
D65	přeložka silnice I/17 Bylany
D66	přeložka silnice I/2 v úseku Černá za Bory – Sezemice
D67	přeložka silnice II/322 Černá za Bory – Dašice
železniční doprava	
D100	železniční trať Choceň – Ústí nad Orlicí včetně souvisejících staveb a opatření
D101	železniční trať Medlešická spojka
D102	zdvojkolejnění železniční trati č. 031 Pardubice – Hradec Králové
D103	vlečka do přístavu Pardubice
D104	modernizace trati č. 020 v úseku Velký Osek – Hradec Králové – Choceň
vodní doprava	
D150	nový plavební stupeň Přelouč II – plavební kanál, komory a další doplňující stavby
D151	přístav Pardubice
elektroenergetika	
E02	nadzemní vedení 2 x 110 kV TR Žamberk – TR Jablonné nad Orlicí
E03	nadzemní vedení 2 x 110 kV Horní Heřmanice – Králíky, vč. TR Králíky
E07	nadzemní vedení 2 x 110 kV TR Svitavy – Polička, vč. TR 110/35 kV Polička
E08	nadzemní vedení 2 x 110 kV Svitavy – Brněnec, vč. TR Brněnec
E10	nadzemní vedení 2 x 110 kV TR Hlinsko – TR Polička
E11	nadzemní vedení 2 x 110 kV TR Tuněchody – Pardubice, vč. TR 110/35 kV Pardubice-jih
E12	nadzemní vedení 2 x 110 kV TR Tuněchody – Chrudim, vč. TR 110/35 kV
E14	nadzemní vedení 2 x 110 kV TR Velké Opatovice – TR Konice
E15a	dvojité vedení 400 kV Týnec – Krasíkov v úseku hranice krajů Pardubický/Středočeský – Krasíkov
E15b	dvojité vedení 400 kV Krasíkov – Prosenice v úseku Krasíkov – hranice krajů Pardubický/Olomoucký
E15c	rozšíření elektrické stanice 400/110 kV Krasíkov
E16	přeložení části nadzemního vedení 2 x 110 kV TR Opočínek – TR Týnec v úseku Semín – hranice krajů Pardubický/Středočeský
plynárenství	
P01	propojovací VVTL plynovod Olešná – Náchod – Polsko (viz PÚR ČR – P5)
P02	VTL plynovod pro připojení RS Dětřichov
P03	VTL plynovod pro připojení RS Mikuleč

Označení	Popis	
produktovod		
PR01	produktovod Podhořany u Ronova – Kostelec u Heřmanova Městce	
protipovodňová ochrana		
PPO1	Poldr Červený potok II; tok: Morava	
PPO2	Poldr Červený potok I; tok: Morava	
PPO3	Poldr Třebařov; tok: Moravská Sázava	
PPO4	Suchá nádrž Boršov; tok: Třebůvka	
PPO5	Poldr Vranová Lhota; tok: Třebůvka	
PPO7	Poldr České Heřmanice; tok: Sloupnický potok	
PPO8	Poldr Kutřín; tok: Krounka	
PPO9	Poldr Dřenice; tok: Bylanka	
územní systém ekologické stability		
Označení	**Kód ÚSES**	**Název**
Nadregionální biokoridory		
U01	K 71	Žehuňská obora – Bohdaneč
U02	K 72	Polabský luh – Bohdaneč
U03	K 73	Bohdaneč – Vysoké Chvojno
U04	K 74	Bohdaneč – Uhersko
U05	K 75	Lichnice – Polom
U06	K 76	Polom – Žáková hora
U07	K 80	Sedloňovský vrch, Topielisko – Raškov
U08	K 81	Sedloňovský vrch, Topielisko – Vysoké Chvojno
U09	K 82	Boršov, Loučský les – K80
U10	K 83	K82 – K127
U11	K 84	K80 – K85
U12	K 92	K82 – Vojenský
U13	K 93	Uhersko – K132
U14	K 127	Žákova hora – Údolí Hodonínky
Regionální biocentra		
U15	455	Krounka
U16	465	Aronka
U17	912	Presy
U18	915	Platěnsko
U19	967	Halda
U20	1747	Blatno
U21	1748	Loučná
U22	1749	Lhota
U23	1750	Slavíkovy ostrovy
U24	1773	Šnakov
U25	1923	Bětník
U26	1950	Habrov
U27	9006	Kopanina
U28	9013	Cerhov
Regionální biokoridory		
U29	810	Velký a Malý Karlov-Choceň
U30	818	Suchá-K 81

Označení	Kód ÚSES	Název
U31	830A	Lískovec – Dolní les
U32	842	Platěnsko – Uhersko
U33	843A	Malejovská luka – Loučná u Týnišťka
U34	843C	Malejovská luka – Uhersko
U35	844	Loučná u Týnišťka – Šnakov
U36	845	Šnakov – Aronka
U37	846	Aronka – Nedošínský háj
U38	847	K 93 – Loučná u Týnišťka
U39	850	Bětník – Pěšické údolí
U40	851	Pěšické údolí – Krounka
U41	853	Netřebské rybníky – RK 846
U42	854	Netřebské rybníky – Končiny
U43	855	Končiny – Buková stráň
U44	859	Lhota – Dvakačovická stráň
U45	862B	Buková stráň – Andrlův Chlum
U46	864	Jalový potok – Nedošínský háj
U47	869	Andrlův chlum – Vadětín
U48	879	Kladno – Čachnov
U49	882	Lubná – Vysoký les
U50	884B	Černý les – V bucích
U51	885	Černý les – Hradecký les
U52	888	Moravský Lačnov – Svitavský les
U53	1274	Michnovecké – Roudnice
U54	1275	Michnovecké – Soprečský rybník
U55	1281	Loučná – Halda
U56	1330	Ledecká obora – Meandry Struhy
U57	1339	Platěnsko – Loučná
U58	1342	Meandry Chrudimky – Habrov
U59	1346	Meandry Chrudimky – Dvakačovická stráň
U60	1352	Ceckovice – Doubrava u Uhrovského mlýna
U61	1357	Proseč – Vápenice
U62	1358	Proseč – Bučina
U63	1360	Na Skalkách – Kladno
U64	1369	Milovské perničky –Žákovina
U65	1377A	Královec – Hamry
U66	1394	Poličský les – Lavičné
U67	9904	Cerhov – Palác
U68	9905	Labiště pod Černou – Cerhov
U69	9907	Řečany – NRBK 72
U70	9908	Řečany – RK 1327
U71	1279	Libišanské louky – NRBK Bohdaneč, Vysoké Chvojno
U72	9913	K73 – Kopanina

ÚZEMNÍ REZERVY

Označení	Popis
silniční doprava	
RD01	přeložka silnice I/14 obchvat Sopotnice
RD02	přeložka silnice I/14 Ústí nad Orlicí
RD03	přeložka silnice I/17 Podhořany u Ronova
RD04	přeložka silnice I/34 Svitavy
RD05	přeložka silnice I/34 obchvat Chlumu
RD06	přeložka silnice II/337 Ronov nad Doubravou
RD07	přeložka silnice II/371 Městečko Trnávka
RD08	přeložka silnice II/312 České Libchavy – Hejnice
vodní doprava	
RV01	Labská větev průplavního spojení D-O-L
vodní hospodářství	
RN01	LAPV Borovnice
RN02	LAPV Hořička
RN03	LAPV Hoštejn
RN04	LAPV Jangelec
RN05	LAPV Písečná
RN06	LAPV Rychmburk
RN07	LAPV Spačice
RN08	LAPV Žamberk

NOVÉ ZÁMĚRY PRO DALŠÍ AKTUALIZACI ZÚR PK

Označení	Popis
elektroenergetika	
Z01	Vymezení plochy el. stanice Opočínek a koridorů pro dvojité vedení 400 kV Čechy Střed–Opočínek a Opočínek–Sokolnice[22]
vodní hospodářství	
Z02	LAPV Albrechtice[23]

ZÁMĚRY NAVRŽENÉ K VYPUŠTĚNÍ ZE ZÚR PK

Označení	Popis
návrhy na vypuštění záměrů	
D08	přeložka silnice II/211 (dříve I/36) Lázně Bohdaneč–dálnice D11[24]
E10	nadzemní vedení 2 x 110 kV TR Hlinsko – TR Polička[25]
P01	propojovací VVTL plynovod Olešná–Náchod–Polsko[26]

[22] Na základě návrhu na aktualizaci ZÚR Pk oprávněným investorem.

[23] Záměr vychází z Generelu území chráněných pro akumulaci povrchových vod a základních zásad využití těchto území (MZe ČR, MŽP ČR, 2020).

[24] V souvislosti s přeřazením silnice I/36 do kategorie silnic II. třídy (v úseku k. ú. Semtín-hranice kraje zařazena do sítě silnic II. třídy jako silnice II/211) bude prověřena potřebnost a reálnost koridoru. Koridor bude zúžen nebo vypuštěn.

[25] Vyjmutí koridoru pro umístění stavby z důvodu realizace stavby.

[26] Oprávněný investor NET4GAS upustil od záměru realizovat zkapacitnění plynovodu přepravní soustavy propojovací VVTL plynovod Olešná-Náchod-Polsko.

Územně analytické podklady Pardubického kraje
5. úplná aktualizace 2021
2. část

B) ROZBOR UDRŽITELNÉHO ROZVOJE ÚZEMÍ

dle § 4, odst. 1, písm. b) vyhlášky

ZJIŠTĚNÍ A VYHODNOCENÍ POZITIV A NEGATIV V ÚZEMÍ

1. Širší územní vztahy 2
2. Prostorové a funkční uspořádání území 3
3. Struktura osídlení 4
4. Sociodemografické podmínky a bydlení 5
5. Příroda a krajina 6
6. Vodní režim a horninové prostředí 7
7. Kvalita životního prostředí 9
8. Zemědělský půdní fond a pozemky určené k plnění funkcí lesa 10
9. Občanská vybavenost včetně její dostupnosti a veřejná prostranství 11
10. Dopravní a technická infrastruktura včetně jejich dostupnosti 12
11. Ekonomické a hospodářské podmínky 14
12. Rekreace a cestovní ruch 16
13. Bezpečnost a ochrana obyvatel 18

1. ŠIRŠÍ ÚZEMNÍ VZTAHY

Pozitiva	Negativa
• Centrální umístění kraje v rámci ČR. • Územím kraje prochází hlavní železniční tah. • Blízkost a snadná dostupnost hlavního města a dobrá dostupnost Brna i Ostravy z velké části území kraje především ve vazbě na železnici. • Potenciál Pardubic (a SZ části území kraje) jako dopravního uzlu se všemi složkami dopravy. • SZ část území kraje je součástí Hradecko-pardubické aglomerace, těsná blízkost dvou krajských měst je v rámci ČR unikátní. • Poměrně hustá síť dálkových cyklotras. • Územím kraje protéká řeka Labe. • Ze 14 památek UNESCO se dvě nacházejí v Pardubickém kraji.	• Nevyužitý potenciál dopravního uzlu. • Chybí dálniční propojení Pardubického kraje s ostatními kraji. • V kraji není přítomna významná občanská vybavenost s výjimkou Univerzity Pardubice. • Nízká návštěvnost Pardubického kraje.

2. PROSTOROVÉ A FUNKČNÍ USPOŘÁDÁNÍ ÚZEMÍ

Pozitiva	Negativa
• Nenarušená zachovaná struktura poměrně velkého počtu sídel včetně 2 obcí, které ve svém správním obvodu obsahují více sídel, jejichž struktura je nedotčena s výjimkou vlastní obce. • Rozmanitost typu založení sídel (východ vs západ). • Velká sídla (města) s dobře čitelnou historickou strukturou – Vysoké Mýto, Moravská Třebová. • Velká sídla s výrazně zastoupeným terciérem (občanská vybavenost, obchod – Pardubice, Chrudim, Svitavy, Ústí nad Orlicí). • Všechna města ORP leží na silnici I. třídy. • Většina center sídel svým charakterem zástavby odpovídá svému významu. • Regionální podobnost náměstí a struktury zástavby Ústí nad Orlicí – Králíky (menší než Ústí nad Orlicí, ale s reprezentativnějším náměstím) – Žamberk; Vysoké Mýto – Moravská Třebová – Lanškroun.	• Přejímání prvků zástavby z jiných oblastí bez kontextu (ploché střechy rodinných domů v podhorských oblastech, sruby v Polabí, plošná struktura zástavby kdekoliv bez ohledu na původní typ založení sídla – patrné zvláště na Moravskotřebovsku). • Rušivé prvky zástavby, které zasáhly do původní struktury sídel (kubus prodejny nebo bytovky na návsi). • Narušení výškové hladiny s popřením existujících pozitivních dominant (Vysoké Mýto). • Nedostatečně zvýrazněné, někdy nedůstojné veřejné prostory venkovských sídel včetně návsí, mnohdy „území nikoho“. • Monofunkční satelity bez občanské vybavenosti v okolí větších měst. • Nekoncepční rozvoj, neúsporné nakládání s územím (2 000 m^2/RD). • Polovina měst ORP dostupná pouze po regionální trati, včetně významně průmyslově orientovaných měst (Polička, Vysoké Mýto). • Obce na silnicích I. třídy s jinak nedotčenou strukturou degradovány na průtah (Rohozná).

3. STRUKTURA OSÍDLENÍ

Pozitiva	Negativa
• Dobré propojení sídel ve směrech západ – východ a jihovýchod železnicí (Přelouč – Pardubice – Choceň – Ústí nad Orlicí – Česká Třebová – Svitavy). • Poměrně velký počet středních a nižších ostatních sídel. • Relativně husté propojení sídel silnicemi I. třídy a železnicí. • Dvojměstí Choceň – Vysoké Mýto, Česká Třebová – Ústí nad Orlicí, skoro dvojměstí Letohrad – Žamberk.	• Určitá nerovnoměrnost osídlení – ve východní části zastoupeno střední dvojcentrum a centrum C, střední dvojcentrum D, většina vyšších kategorií nižších center (čtyři centra E, šest center F) a pouze jedno malé centrum G; naopak v západní části se nachází krajské město a jedno sídlo C (součást aglomerace), menší počet center E a F a téměř všechna malá centra G. • Snáze dostupná vyšší OV pouze nerovnoměrně (dobře v Z a SV části mimo Králíky). • Horší vazba východní části osídlení na vyšší centrum A – krajské centrum, vazba často spíše na sousední kraj (Hradec Králové, Olomouc).

4. SOCIODEMOGRAFICKÉ PODMÍNKY A BYDLENÍ

Pozitiva	Negativa
• Počet obyvatel kraje od roku 2015 roste především zásluhou kladného migračního salda. • Mezi SO ORP s nejvyšším celkovým přírůstkem obyvatel patří Pardubice, Přelouč a Chrudim. • Saldo zahraniční migrace je kladné. • Spolu s dalšími čtyřmi kraji má přirozený přírůstek obyvatel. • Mírný nárůst složky populace předproduktivního věku. • Nejnižší počet potratů na 100 narozených ze všech krajů v roce 2019. • V roce 2019 byla v kraji nejnižší kojenecká úmrtnost. • Dlouhodobě podprůměrná míra úmrtnosti. • Naděje na dožití je pro muže i ženy v kraji vyšší než je celorepublikový průměr. • Nejnižší index stáří je v SO ORP Holice a Žamberk. • Vzdělanostní struktura obyvatel kraje se zlepšuje. • Nárůst počtu dokončených bytů s převahou bytů v rodinných domech. • Dle SLDB 2011 bylo průměrné stáří obydlených domů o 1,9 let nižší než celorepublikový průměr. • Nadprůměrná obytná plocha na 1 byt (66,5 m²) v porovnání s celorepublikovým průměrem.	• Mezi lety 2015 – 2019 došlo k největším celkovým úbytkům obyvatel na Českotřebovsku, Moravskotřebovsku, Svitavsku, Hlinecku a Králicku. • Pokračující trend stárnutí populace vlivem rostoucího indexu stáří ve spojení s rostoucí nadějí na dožití. • Podíl postproduktivní populace vykazuje mírně nadprůměrnou hodnou v porovnání s celorepublikovým průměrem. • Nejvyšší index stáří v kraji je v SO ORP Hlinsko a Moravská Třebová. • I přes rostoucí hustotu zalidnění je hodnota v porovnání s celorepublikovým průměrem stále podprůměrná. • Od roku 2008 postupně klesá podíl městského obyvatelstva – důsledek nárůstu suburbanizace v zázemí měst. • Převažuje vyjížďka za prací a do škol nad dojížďkou (5. největšímu záporné saldo mezikrajské dojížďky dle SLDB 2011). • Třetí nejnižší počet zahájených bytů v roce 2019 v mezikrajském srovnání.

5. PŘÍRODA A KRAJINA

Pozitiva	Negativa
• Značná rozmanitost přírodního prostředí na území kraje: horské útvary (Králický Sněžník, výběžek Orlických hor), vrchoviny (Českomoravská vrchovina), údolí řek (Labe, Tichá a Divoká Orlice, Chrudimka), nížiny a široké údolní nivy (Polabí). • Tři velkoplošná zvláště chráněná území přírody v periferních územích kraje (CHKO Železné hory, Žďárské vrchy, Orlické hory). • Zastoupení maloplošných zvláště chráněných území (celkem 113 území, o rozloze 6 904 ha) a lokalit s výskytem zvláště chráněných druhů rostlin a živočichů. • Existence území začleněných do soustavy Natura 2000 (3 ptačí oblasti, 61 evropsky významných lokalit). • Vysoce nadprůměrné zastoupení přírodních parků (celkem 10), které vystihuje harmonický charakter podstatné části území kraje (vyváženost krajinných složek antropogenních a přírodních). • Krajina není, až na výjimky (štěrkopísky, kámen, vápenec - Prachovice, cihlářské hlíny, jílovce), narušena rozsáhlejší těžbou surovin. • Vysoká hodnota koeficientu ekologické stability na Králicku. • Zakládání na sebe navazujících prvků ÚSES v rámci celého kraje, zejména potom prvků lokální úrovně. • Podpora revitalizace, rehabilitace, renaturalizace krajiny a jejích složek řadou dotačních titulů (MŽP, SFŽP, MZe, MMR, krajský úřad). • Na území kraje nebyl dle Metodiky mapování migračních koridorů pro velké savce vymezen v dálkových migračních koridorech žádný úsek jako kritické místo, vymezeny byla pouze problémová místa.	• Snížená biodiverzita krajiny v některých oblastech, zejména v centrálním odlesněném prostoru (jižní část okresu Pardubice, sever okresu Chrudim, západ okresu Ústí nad Orlicí, severozápad okresu Svitavy). • V Pardubickém kraji zaujímají zvláště chráněná území 9,6 % rozlohy kraje, což je mezi kraji čtvrtý nejnižší podíl. • I přes mírně stoupající hodnotu koeficientu ekologické stability je hodnota stále podprůměrná (0,9), nejnižší hodnota KES v kraji je na Pardubicku a Litomyšlsku. • Rozpad monokulturních smrčin v Orlických horách vlivem imisní zátěže a celkové ekologické lability porostů. • Maloplošné zvláště chráněné území zaujímají přibližně 1,5 % území kraje, ve srovnání s ostatními kraji se jedná o podprůměrnou hodnotu. • Zásah do krajinného rázu v případě realizace „labské“ větve kanálu Dunaj – Odra – Labe (D-O-L) v prostoru mezi Pardubicemi a Olomoucí. • Prodloužení těžby v oblasti Čeperky, Chvaletic a Chocně. • Zhoršování prostupnosti volné krajiny v návaznosti na ochranu migračních koridorů velkých savců nenávratným srůstáním sídel v krajině (např. Lanškrounsko, Orlickoústecko a Českotřebovsko). • Neúměrný rozvoj sportovních a rekreačních areálů v nejhodnotnějších územích kraje. • Biotop vybraných zvláště chráněných druhů velkých savců v kraji obsahuje 14 kritických míst způsobených nejčastěji křížením s dopravní infrastrukturou (silnice, dálnice a železnice) a výskytem bezlesí.

6. VODNÍ REŽIM A HORNINOVÉ PROSTŘEDÍ

Pozitiva	Negativa
• Oblast akumulace podzemních vod a oblast akumulace povrchových vod (významné vodní nádrže: VD Pastviny, VD Hamry, VD Seč, VD Křižanovice, VD Pařížov). • Na území kraje došlo od roku 2017 k navýšení podílu vodních ploch. • Na 43% území kraje jsou vyhlášena čtyři území CHOPAV (Východočeská křída, Žamberk – Králíky, Žďárské vrchy a Orlické hory). • Území kraje je převážně pramennou oblastí toků bez přísunu znečištění z cizích povodí (kromě Labe a horního toku Svitavy). • Území kraje leží v povodích vodohospodářsky významných toků (Divoká Orlice, Tichá Orlice, Loučná, Třebovka, Labe, Chrudimka, Novohradka, Morava, Třebůvka, Moravská Sázava, Svratka). • Na území kraje jsou jako územní rezervy vymezeny LAPV Borovnice, Hořička, Hoštejn, Jangelec, Písečná, Rychmburk, Spačice a Žamberk a kapacita bude také navýšena novou lokalitou LAPV Albrechtice. • Ochrana vodních toků jako jednoho z prvků pro retenci vody v krajině v přírodních parcích (např. Orlice, Údolí Křetínky, Údolí Krounky a Novohradky). • Obnova rybníků a opatření v krajině zpomalující odtok z povodí. Provádění komplexních protierozních opatření. • V řešeném území se nachází Lázně Bohdaneč s přírodními léčivými zdroji vod a peloidů. • Specifikum kraje - v řešeném území jsou provedeny významné historické převody vody (Opatovický kanál, Halda, Zmínka). • Významná těžba štěrkopísku v oblasti Stéblové, Čeperky a Dolan severně od Pardubic.	• Na území kraje se vyskytují bilančně napjaté toky ohrožené nízkými průtoky - Loučná (v úseku Čistá – Benátky), Svitava (Rozhraní) a Žejbro. Problémy jsou způsobeny vysokými odběry podzemních vod pro zásobení obyvatelstva pitnou vodou. • Od roku 2017 se nepodařilo výrazněji snížit území ohrožené záplavovým území Q100, stále je 3,78 % území kraje ohroženo záplavou stoleté vody. • Většina toků v kraji patří do III. kategorie jakosti vody – znečištěná voda. • Mezi největší znečišťovatele vodních toků patří firmy v Pardubicích, Chvaleticích, Litomyšli a Opatovicích n. L. • Celé území kraje vyjma Králicka je ohroženo nízkým úhrnem srážek a vysokým výparem v kombinaci s malou zásobou povrchové a podzemní vody, jelikož Pardubicko s navazujícím územím Chrudimska a celé území Svitavska jsou považovány za hydrologická povodí ohrožená suchem. • Umělé zasněžování lyžařských areálů a narušení přirozeného odtoku. • Ochrana vodárensky využívaného kolektoru v kvartérních štěrkopíscích při těžbě štěrkopísků z vody. Těžba štěrkopísků s ohledem na ochranné pásmo Lázní Bohdaneč. • Těžba surovin je silně polární. Zatížení krajiny a životního prostředí těžebními činnostmi v západní části kraje, kde jsou koncentrována ložiska štěrkopísků. Východní část trpí nedostatkem štěrkopísků a stavebního kamene. Sekundárně to vyvolává dopravní zátěže na velké vzdálenosti z využívaných lokalit z Olomouckého kraje k místu spotřeby a potřeby. • Výskyt větších poddolovaných území především v západní části kraje a v západní a jižní části Moravskotřebovska.

• Významná těžba kamene pro hrubou a ušlechtilou kamenickou výrobu a stavebního kamene v okolí Nasavrk a Skutče (dlouhodobá perspektiva a značné ověřené zásoby). • Největší dobývací prostor pro těžbu stavebního kamene na Chvaleticku. • Rozmanitá geologická stavba a pestrá geomorfologie území kraje. • Významná těžba vápenců v lokalitě Prachovice s nadregionálním významem (předpoklad zachování objemu těžby i do budoucnosti). • Řešené území se nachází dle mapy radonového indexu především v nízké a přechodné kategorii.	• Největší výskyt aktivních sesuvných území v severovýchodní části kraje na Orlickoústecku a Žamberecku a jihovýchodní části kraje na Moravskotřebovsku. • Na území Březinky na Moravskotřebovsku došlo od roku 2017 ke snížení dobývacího prostou cca o 100 ha.

7. KVALITA ŽIVOTNÍHO PROSTŘEDÍ

Pozitiva	Negativa
• Rozsáhlá harmonicky vyvážená území na jihu a východě kraje, v nichž je kvalita životního prostředí velmi vysoká. • Kontinuální sledování kvality ovzduší systémem stacionárních měřicích stanic. • V mezikrajském srovnání investic na ochranu životního prostředí dle sídla investora k roku 2019 se v kraji investovalo 53,37 % nákladů do ochrany ovzduší a klimatu a to především na Pardubicku. • Průměrná emisní zátěž z dopravy, což souvisí s mírně podprůměrnou automobilizací. • Budování obchvatů dopravou zatížených obcí, snížení emisní a hlukové zátěže. • Podíl obyvatel bydlících v domech napojených na kanalizaci s koncovou čistírnou odpadních vod v kraji dlouhodobě pozvolna stoupá. • Dobrá úroveň zmapování lokalit starých ekologických zátěží (brownfieldů) a jejich postupná sanace. • Snížení produkce nebezpečného odpadu díky asanaci významných starých ekologických zátěží v průběhu posledních deseti let. • Spoluúčast kraje na sanaci starých ekologických zátěží (např. skládka pesticidů v Hodoníně nebo areál Vitky v Brněnci). • Postupné rekultivace ploch zdevastovaných lidskou činností (průmyslové nevyužívané areály – brownfields, úložiště popílku elektráren Chvaletice a Opatovice, odkaliště chemické výroby, plochy ukončené těžby nerostných surovin, skládky odpadů). • Za období 2010 – 2019 byla v kraji ukončena sanace na 32 lokalitách SEZ. • Podpora využívání recyklátů a velkoobjemových energetických odpadů.	• Znečištěné ovzduší v širším prostoru města Pardubic (Polabí – Hradecko-pardubická aglomerace), zejména v obdobích inverzního zvrstvení atmosféry (Pardubická kotlina), které v roce 2019 zapříčinilo vyhlášení smogové situace na území kraje z důvodu překročení prahových hodnot přízemního ozonu O_3. • Další inverzní polohy v údolích řek (zejména Orlice – Tichá, Divoká) i potoků, v nichž v období nepříznivých rozptylových situací menší a lokální zdroje znečišťování a mobilní zdroje znečištění působí zdravotně závadný stav ovzduší. • Nedořešené sanace v řadě lokalit starých ekologických zátěží. • Vysoký podíl starých zátěží území a kontaminovaných ploch na Chrudimsku a Pardubicku. • V období let 2010 – 2019 bylo v kraji celkem 9 nápravných opatření SEZ ukončeno v nevyhovujícím stavu. • Nedostatečné kapacity recyklačních zařízení pro zpracování separovaných složek komunálních odpadů.

8. ZEMĚDĚLSKÝ PŮDNÍ FOND A POZEMKY URČENÉ K PLNĚNÍ FUNKCÍ LESA

Pozitiva	Negativa
• Rozsáhlé plochy vysoce kvalitní zemědělské půdy (Polabí, severní část ORP Chrudim, ORP Litomyšl). • Nadprůměrný podíl zemědělské půdy na celkové výměře kraje v mezikrajském srovnání (59,7 % výměry). • Mírně nadprůměrný podíl orné půdy z rozlohy zemědělské půdy (71,7 %), největší procentuální zastoupení je na Pardubicku. • Nadprůměrné zastoupení trvale travnatých porostů na Králicku a od roku 2017 dochází k jejich dalšímu nárůstu. • Specifická tradice kraje ve sféře rybníkářství (zejm. okolí Pardubic, Vysokého Mýta, Litomyšle, Opatova a Poličky). • Realizace pozemkových úprav k uskutečňování obnovy a tvorby krajiny, zvýšení její ekologické stability a retenční schopnosti. • Potenciální rozmanitost lesních ekosystémů - výskyt lesů ve všech v Česku stanovených lesních vegetačních stupních – od dubového (1.) po klečový (9.), 9 přírodních lesních oblastí. • Vysokohorský les se na území kraje vyskytuje na Králicku a částečně zasahuje v okolí Suchého vrchu na Žamberecko. • Souvisle zalesněné rozsáhlé území štěrkopískových teras na severu kraje, v bezprostředním sousedství Hradecko – Pardubické aglomerace. • Další nadprůměrně zalesněná území v periferních oblastech na jihu, východě a severovýchodě kraje. • Za sledované období bylo v roce 2019 poprvé vysazeno více listnatých stromů než jehličnatých, jako podpora druhů přirozené druhové skladby lesa.	• Stálý pokles výměry zemědělské půdy, zejména půdy orné mimo jiné v důsledku výstavby (dopravní stavby, „rozvojové“ zóny, obytné soubory), ale i zalesňování. • Snížení přirozené úrodnosti půd v důsledku kontinuální intenzivní zemědělské činnosti, nevhodných postupů, imisní zátěže, větrné či vodní eroze. • V zemědělsky intenzivně využívaných územích existence rozsáhlých ploch honů bez prvků rozptýlené zeleně (remízky, hájky, stromořadí – větrolamy) – umožnění větrné eroze, úbytek půdních organismů. • Zvýšený výskyt extrémních situací – sucho, záplavy, vodní a větrná eroze. • Ovlivnění celistvosti lesních porostů z důvodů kůrovcové kalamity na území kraje, potažmo celé ČR a tím abnormální navýšení těžby. • Na území kraje v roce 2019 vykázán nízký podíl zalesnění a obnovy lesních pozemků z republikového úhrnu, a to pouze 5,04 % (vyjma Prahy nejnižší). • Mírně podprůměrný celkový rozsah lesů v mezikrajském srovnání (lesnatost 29,8 %). • Rozsáhlé téměř bezlesé oblasti v centrální části kraje (zejména pás Pardubice – Litomyšl). • Nepříznivá majetková struktura, nadprůměrný podíl drobných lesních majetků.

9. OBČANSKÁ VYBAVENOST VČETNĚ JEJÍ DOSTUPNOSTI A VEŘEJNÁ PROSTRANSTVÍ

Pozitiva	Negativa
• Relativně stabilní počet mateřských, základních, středních, vyšších odborných škol a gymnázií. • Na území kraje se nachází vysoká škola – Univerzita Pardubice, která se skládá ze 7 fakult. • Nárůst podílu středoškoláků studujících denní formou vzdělávání. • Nárůst počtu žáků středních škol především ve vzdělávacích oborech zdravotnictví, informatika, právo, právní a veřejnoprávní činnost, ekonomika a administrativa, elektrotechnika, telekomunikační a výpočetní technika mezi školními roky 2016/2017 a 2018/2019. • Meziroční pokles klientů pečovatelské služby doprovázené využíváním ostatních sociálních služeb (odlehčovací služby, osobní asistence, denní stacionáře a centra denních služeb). • Rostoucí průměrný měsíční důchod, roste i samostatný starobní důchod. • Pokles počtu obyvatel na jednoho lékaře. • V roce 2019 v kraji ubylo případů hospitalizace i ošetřovacích dnů. • Obyvatelé mají k dispozici 8 nemocnic a 7 odborných léčebných ústavů (včetně detašovaných pracovišť) • Dostupná základní občanská vybavenost na většině území kraje – mateřská a základní škola a zařízení ambulantní zdravotní péče. • Východočeské divadlo Pardubice patřící mezi nejnavštěvovanější divadla v zemi. • Snaha obcí a měst o zkvalitňování svých veřejných prostranství.	• Pokles počtu žáků středních škol nejvýrazněji ve vzdělávacích oborech gastronomie, hotelnictví a turismus a stavebnictví, geodézie a kartografie mezi školními roky 2016/2017 a 2018/2019. • Klesající počet osob s trvalým bydlištěm v kraji studujících na vysoké škole. • Nárůst počtu příjemců starobních důchodů. • Výdaje na vybrané sociální služby v přepočtu na jednoho klienta byly v roce 2019 5. nejvyšší ze všech krajů. • Nerovnoměrné rozložení zařízení zdravotnických a sociálních služeb v kraji. • I přes pokles je stále nadprůměrně vysoký počet obyvatel na 1 lékaře. • Pokles počtu samostatných ordinací praktických lékařů pro dospělé, pro děti a dorost a stomatologů. • Podíl stomatologů ze všech lékařů v roce 2019 je třetí nejnižší ze všech krajů. • Pokles počtu lékáren včetně jejich odloučených pracovišť. • Klesající počet návštěvníků knihoven, expozic, výstav a dalších kulturních akcí. • Kulturní akce omezovány nebo rušeny v roce 2020 a 2021 kvůli globální pandemii.

10. DOPRAVNÍ A TECHNICKÁ INFRASTRUKTURA VČETNĚ JEJICH DOSTUPNOSTI

Pozitiva	Negativa
• Výhodná poloha kraje v blízkosti a s dobrým dopravním napojením krajského města s Prahou. • Existence nadřazené silniční sítě I. třídy v hlavních dálkových přepravních osách východ – západ, sever - jih včetně diagonál s vazbami Pardubického kraje k Libereckému, Královehradeckému a Jihomoravskému kraji. • V kraji je 2. nejhustší silniční síť v ČR. • Severojižní silniční a kolejové spojení významných sídelních center a mezikrajského aglomeračního jádra Pardubice – Hradec Králové. • Integrovaná regionální doprava Královéhradeckého a Pardubického kraje. • Přímá obsluha a napojení kraje na I. a III. tranzitní železniční koridor ČR (rychlost 160 km/hod) s významnými železničními uzly Pardubice a Česká Třebová. • Zkapacitnění železniční trati s vysokou intenzitou osobní dopravy v rámci republikového koridoru konvenční dopravy Chrudim – Pardubice – Hradec Králové – Jaroměř. • Přeshraniční kolejové spojení východní části kraje v návaznosti na koridorovou trať v relaci Ústí nad Orlicí – Lichkov – Klodzko – Wroclaw. • Napojení kraje na transevropskou síť - průchod IV. transevropského multimodálního dopravního koridoru sítě TEN-T. • Splavná labská vodní cesta Hamburg – Chvaletice. • Existence veřejného mezinárodního letiště v Pardubicích. • Na území kraje uzlová zařízení celostátní přenosové soustavy provozované ČEPS, a.s., transformace 400/110 kV Krasíkov a 220/110 kV Opočinek.	• Nedostatečný rozsah realizované výstavby a modernizace dopravní infrastruktury. • Minimum dálnic (nedostatečné napojení kraje na kapacitní nadřazené sítě ČR a střední Evropy). • Nevyhovující technický stav některých silnic I. třídy a části silnic II. a III. třídy. • Vysoká intenzita dopravy na hlavních tazích silniční sítě, přetížení některých úseků sítě nákladní dopravou, zvláště nepříznivé na průjezdech sídly (snížená bezpečnost provozu, narušení obytné funkce a kvality ŽP). • Nedostatečná dopravní dostupnost, zvláště problematická u malých obcí, v horských a okrajových oblastech. • Nerovnoměrné rozložení a technická úroveň železniční sítě. • Dosud nerealizované splavnění Labe v úseku Přelouč – Pardubice. • Velké výkyvy výkonů letiště Pardubice. • Malý podíl elektřiny vyrobené v elektrárnách využívajících alternativní zdroje energie. V roce 2019 byl na území kraje v celorepublikovém porovnání vyroben nejvyšší podíl elektřiny v parních elektrárnách.

• Na území kraje uzlová zařízení pro dodávku zemního plynu pro kraj – předávací stanice VVTL/VTL Černá za Bory a Barchov. • Nadprůměrný stupeň plynofikace kraje v porovnání s průměrem ČR, velký počet plynofikovaných obcí v kraji. • Zásobování Pardubic, Lázní Bohdaneč a Chrudimi teplem ze soustavy centralizovaného zásobování teplem z Elektrárny Opatovice, zásobování Chvaletic teplem z Elektrárny Chvaletice. • Vysoký podíl obyvatel napojených na kanalizaci. Voda odvedená do kanalizace je čištěna z 99 %. • Vysoký stupeň napojení obyvatel kraje na veřejný vodovod, cca 97,0 % obyvatel kraje.	

11. EKONOMICKÉ A HOSPODÁŘSKÉ PODMÍNKY

Pozitiva	Negativa
• HDP i objem HDP na obyvatele v kraji roste. • Důležitá role zpracovatelského průmyslu na podílu tvorby HDP. • Přítomnost významných průmyslových podniků, které jsou významnými zaměstnavateli i významnými exportéry. • I přes pokles počtu registrovaných ekonomických subjektů došlo k nárůstu počtu subjektů, které vykazovaly ekonomickou aktivitu. • Nárůst počtu mikropodniků a subjektů bez zaměstnanců v roce 2019. • Nejnižší podíl nezaměstnaných osob v celorepublikovém porovnání v roce 2020 i přes mírný nárůst oproti předchozímu roku. • Roční průměrný podíl dosažitelných uchazečů o zaměstnání ve věku 15-64 let k obyvatelstvu ve stejném věku byl v roce 2020 nejnižší v ČR. • Nejnižší podíl dlouhodobě nezaměstnaných v mezikrajském srovnání. • Nárůst průměrné hrubé měsíční mzdy i mediánu měsíčních mezd. • Existence a působení klastrů v kraji. • Podpora podnikatelské infrastruktury (Regionální rozvojová agentura Pardubického kraje, P-PINK, CzechInvest). • Existence průmyslových zón, parků a areálů s volnými prostorami pro nové investory. • Plánované vybudování veřejného logistického centra v oblasti Pardubic. • Příjmy místních rozpočtů v kraji v roce 2019 meziročně rostly nejrychleji ze všech krajů. • Výdaje na obyvatele byly v roce 2019 v mezikrajském srovnání sedmé nejvyšší (nejlepší umístění za 12 let).	• I přes pokračující trend růstu bylo HDP v roce 2019 třetí nejnižší ze všech krajů. • Třetí nejnižší úroveň průměrných hrubých mezd v rámci krajů ČR. • Nadprůměrně vysoký podíl primárního sektoru na tvorbě HPH. • Nerovnoměrné rozložení ekonomických aktivit v kraji (rozdíly mezi západem a východem). • Podprůměrný podíl počtu ekonomických subjektů na 1 000 obyvatel v porovnání s celorepublikovým průměrem. • Nedostatek volných pracovních sil vlivem nízkého počtu dosažitelných uchazečů o zaměstnání. • Špatná situace na trhu práce na Moravskotřebovsku a na Přeloučsku v roce 2020. • Zvyšující se podíl dlouhodobě nezaměstnaných k evidovanému počtu uchazečů o práci, vyšší podíly především na Moravskotřebovsku a v obcích ležících severozápadně od Lázní Bohdaneč a jižně od Přelouče. • Nízká zaměstnanost v sektoru služeb v porovnání s průměrem ČR. • Převládá vyjížďka za prací mimo kraj oproti dojížďce za prací z jiných krajů. • Nejvyšší podíl domácností vycházejících s příjmem s velkými obtížemi v mezikrajském srovnání. • Podprůměrná hrubá měsíční mzda i medián měsíčních mezd v roce 2019 (na území kraje vedly k nejmenšímu rozdílu mezi mediánem a průměrem mezd v roce 2019). • Průměrná hrubá měsíční mzda žen dosahovala v roce 2019 pouze 83,63 % průměrné hrubé měsíční mzdy mužů. • Průměrná míra inflace za rok 2019 byla nejvyšší od roku 2008.

	• Mírně podprůměrná míra ekonomické aktivity. • Dlouhodobě zvyšující se počet ekonomicky neaktivních osob. • Existence řady brownfieldů na území kraje. • Výdaje místních rozpočtů vzrostly v roce 2019 meziročně o 12,8 % (2. nejvyšší navýšení za posledních 12 let).

12. REKREACE A CESTOVNÍ RUCH

Pozitiva	Negativa
• Rozmanitost přírodních podmínek s řadou příležitostí pro letní i zimní druhy rekreace, pěší turistiku, cykloturistiku a zimní sporty. • Přírodní a kulturně historické předpoklady pro rozvoj rekreace zejména v turistických oblastech Chrudimsko – Hlinecko, Orlické hory a Podorlicko, Českomoravské pomezí a Králicko. • 19 nemovitých národních kulturních památek na území kraje zapsáno na seznamu Národního památkového ústavu. • Od roku 2019 vyhlášená další (již třetí) památka UNESCO „Krajina pro chov a výcvik ceremoniálních kočárových koní v Kladrubech nad Labem“. Národní hřebčín prošel náročnou rekonstrukcí a rozvíjí aktivity cestovního ruchu. • Rozvoj agroturistiky, zvláště se zaměřením na tradiční chov koní a hipoturistiku. • Sakrální památky (např. kostel sv. Bartoloměje v Pardubicích, kostel Nanebevzetí Panny Marie v Chrudimi, barokní klášter v Králíkách, poutní kostel Panny Marie na Chlumku nedaleko Luže aj.). • Architektonické světské památky (zejm. zámecké areály v Pardubicích, v Litomyšli, v Moravské Třebové, Nové Hrady, středověké hrady např. Litice, Kunětická hora aj.). • Muzea (např. Muzeum v přírodě Vysočina, Země Keltů – Nasavrky skanzen Boii, Muzeum loutkářských kultur a muzeum barokních soch v Chrudimi, Hipologické muzeum a Švýcárna Slatiňany, Východočeské muzeum v Pardubicích, Africké muzeum v Holicích, Muzeum řemesel Letohrad a Tvrz Orlice v Letohradě). • Národní geopark Železné hory jako unikátní geologicky cenné území s vysokým potenciálem rozvoje cestovního ruchu.	• Celý segment cestovního ruchu byl v roce 2020 a 2021 ovlivněn situací způsobenou celosvětovým rozšířením viru koronavirus SARS-CoV-2, potažmo vládními nařízeními, která měla výrazný dopad nejen na rekreaci a cestovní ruch. • K roku 2019 má kraj nejnižší počet hromadných ubytovacích zařízení (HUZ) v ČR, a to 351 HUZ, tj. 6 847 pokojů a 19 583 lůžek., což tvoří pouze 3,7 %. • Malá nabídka atraktivit cestovního ruchu národního a mezinárodního významu. • Intenzivně osídlená oblast Pardubicka má z celého kraje relativně nejnižší přírodní potenciál a atraktivitu pro rekreaci a CR. • Služeb hromadných ubytovacích zařízení na území kraje v roce 2019 využilo nejméně hostů HUZ ze všech krajů, z toho 12,63 % cizinců. • V mezikrajském srovnání má kraj nízký počet příjezdů i přenocování, což má vazbu na nízký počet HUZ. • Špatný stavebně technický stav řady památek, zejména ve venkovském prostoru. • Nedostatečné nebo málo komfortní zázemí v blízkosti turistických atraktivit pro návštěvníky (parkovací místa, odpočinkové zóny – odpočivadla apod.), které by měli kapacitně odpovídat navrženým projektům již v rámci příprav projektu. • Turistický cíl Stezka do oblak v Dolní Moravě na Králicku spojený s nedostatečnou doprovodnou infrastrukturou CR v oblasti zapříčinil negativní dopady plynoucí z overtourismu (nevyhovující dopravní napojení, nedostatečná kapacita parkovacích ploch a zvyšující se požadavky na kapacity ubytování, zvýšená ekologická zátěž území atd.). • Rušení nebo útlum provozu kulturních a sportovních zařízení zejména v menších obcích.

• Pevnostní turistika – opevnění Hůrka, Bouda a Vojenské muzeum Králíky. Akce Cihelna – bojové ukázky využití vojenské techniky z minulého století. • Kulturní akce s mezinárodním významem (operní festival Smetanova Litomyšl, hudební festivaly v Poličce – rodišti B. Martinů, Loutkářská Chrudim, Kociánova houslová soutěž v Ústí nad Orlicí, Výtvarné Hlinecko a masopustní průvody na Hlinecku, které jsou zapsány v seznamu nemateriálního kulturního dědictví lidstva UNESCO. • Sportovní akce s mezinárodním významem (Velká pardubická steeplechase, plochodrážní závody Zlatá přilba, mezinárodní festival šachu, bridže a her Czech Open, tenisová Pardubická juniorka, Závody do vrchu Ústí nad Orlicí aj.). • Léčebné lázně s tradicí od roku 1897 ve městě Lázně Bohdaneč. • Síť vyznačených pěších turistických tras, cyklostezek, cyklotras a in-line tras. Na území kraje vedou a jsou vyznačeny dálkové cyklotrasy č. 1 (Euro-Velo 4), č. 2 (Labská stezka), č. 18 (Orlické cyklo&in-line království) a č. 24 (Svitava). Od roku 2019 nově vyznačená pěší trasa Hřebenovka. • Bike areály a MTB trasy (Dolní Morava, Červená Voda, Česká Třebová – Peklák, Chrudim – Podhůra, Toulovcovy Maštale, Vysoké Mýto – Vinice, Březová nad Svitavou - Březovský trail).	• Obtížná regulace rozvoje individuální rekreační výstavby v okolí některých vodních ploch a nádrží (Hamry, Křižanovice, Práčov, Seč). • Stále nedobudovaná Labská cyklostezka na území kraje v kvalitě cyklostezky, tj. s vyloučenou motorovou dopravou. • Rozvoj přeshraniční spolupráce v cestovním ruchu má dopad zejména pro horské a podhorské příhraniční oblasti a přináší i nežádoucí ekologickou zátěž (např. výstavba rozhledny na Kralickém Sněžníku obdobně jako Stezka do oblak). • Je třeba efektivně propagovat celé území kraje (příroda, památky, slavní rodáci), vytvářet ucelené produkty a programy cestovního ruchu pro konkrétní segmenty trhu (senioři, školy) a nabízet celé území kraje. • Je třeba zefektivnit marketing nabídky kraje v oblasti CR a jeho propagace v ostatních částech republiky i v zahraničí.

13. BEZPEČNOST A OCHRANA OBYVATEL

Pozitiva	Negativa
• Na území kraje se nachází několik desítek objektů důležitých pro obranu státu (od letiště přes muniční sklady až po výcvikové centrum). • Na území kraje je území vymezené MV ČR pro zajištění bezpečnosti státu. • Existence významného objektu Policie ČR v obci Čeperka (Útvar policejního vzdělávání a služební přípravy - vzdělávací zařízení Pardubice). • Existence Institutu ochrany obyvatelstva v Lázních Bohdaneč spadajícího pod MV – GŘ-HZS ČR. • Jsou vymezeny zóny havarijního plánování. • Jednotky požární ochrany se nacházejí ve většině obcí kraje. • V roce 2019 bylo zaznamenáno v kraji podprůměrné množství požárů po přepočtu na 1 000 obyvatel (4. nejnižší hodnota mezi kraji). • Přímé škody při požárech byly 3. nejnižší a uchráněn byl majetek za 3. nejvyšší hodnotu. • Meziročně došlo k poklesu celkové kriminality na území kraje v roce 2020. • V roce 2019 byl v kraji druhý nejnižší počet registrovaných trestných činů v přepočtu na 1 000 obyvatel mezi kraji. • Nadprůměrná úspěšnost v objasňování trestních činů. • Klesá počet osob usmrcených během dopravních nehod. • Po pokračujícím nárůstu počtu zraněných osob během dopravních nehod (2015 – 2018), došlo v roce 2019 k výraznému poklesu počtu zraněných pod úroveň roku 2015. • Při mezikrajském srovnání se stalo v roce 2019 podprůměrné množství nehod po přepočtu na 1 000 obyvatel.	• Celé území kraje je vymezeno jako zájmové území MO ČR (lze umístit a povolit stavby jen na základě závazného stanoviska vydaného tímto ministerstvem). • Existence objektů, ve kterých jsou uplatňovány požadavky ochrany obyvatelstva a požadavky územního rozvoje z hlediska havarijního plánování formou vnějšího havarijního plánu. • Nárůst událostí evidovaných HZS Pk. • Při požárech v roce 2019 zemřelo 8 osob a 78 osob se zranilo. • Po přepočtu na 1 000 obyvatel je v kraji druhý nejnižší počet policistů (k 1. 9. 2019). • Nárůst počtu dopravních nehod během sledovaného období. • Postupný nárůst věcných škod způsobených během dopravních nehod. • Mírně nadprůměrný počet dopravních nehod způsoben pod vlivem alkoholu v mezikrajském srovnání.

Územně analytické podklady Pardubického kraje

5. úplná aktualizace 2021

3. část

OBSAH 3. ČÁSTI

VYHODNOCENÍ VYVÁŽENOSTI VZTAHU ÚZEMNÍCH PODMÍNEK PRO HOSPODÁŘSKÝ ROZVOJ, PRO SOUDRŽNOST SPOLEČENSTVÍ OBYVATEL ÚZEMÍ A PRO PŘÍZNIVÉ ŽIVOTNÍ PROSTŘEDÍ

ÚVOD 2

A) HODNOCENÍ VYVÁŽENOSTI ÚZEMNÍCH PODMÍNEK PRO HOSPODÁŘSKÝ ROZVOJ 4

B) HODNOCENÍ VYVÁŽENOSTI ÚZEMNÍCH PODMÍNEK PRO SOUDRŽNOST SPOLEČENSTVÍ OBYVATEL ÚZEMÍ 21

C) HODNOCENÍ VYVÁŽENOSTI ÚZEMNÍCH PODMÍNEK PRO PŘÍZNIVÉ ŽIVOTNÍ PROSTŘEDÍ 41

D) CELKOVÉ VYHODNOCENÍ VYVÁŽENOSTI VZTAHU ÚZEMNÍCH PODMÍNEK PRO UDRŽITELNÝ ROZVOJ 59

E) ZDŮVODNĚNÍ NESOULADŮ VE VYHODNOCENÍ VYVÁŽENOSTI TŘÍ PILÍŘŮ MEZI KRAJSKÝMI ÚAP A ÚAP ORP 76

ÚVOD

Základní jednotkou hodnocení vyváženosti územních podmínek pro hospodářský rozvoj, soudržnost společenství obyvatel území a pro příznivé životní prostředí bylo území obce.

Pro požadované vymezení oblastí s charakteristickými podmínkami sledovaných pilířů byly použity informace z podkladů pro rozbor udržitelného rozvoje území a byly zpracovány analýzy na základě dostupných ukazatelů pro jednotlivé pilíře.

Všechny informace za územní jednotky obcí jsou zpracovány v přehledné tabulkové a kartografické formě.

Jako sledované ukazatele jednotlivých pilířů územních podmínek byly využity dostupné statistické údaje převážně za rok 2019 (k 31.12.2019) a rok 2020 nebo časové informační řady za léta 2001-2019. Také byly použity výsledky ze Sčítání lidu, domů a bytů z roku 2011 pro úroveň obcí.

Hodnocení vyváženosti jednotlivých pilířů bylo založeno na porovnání dosaženého počtu bodů posuzovaného území se zjištěným průměrem kraje. Podle výše odchylky byly jednotlivé obce roztříděny do škály kategorií 7 až 1:

- kategorie 7 - velmi dobré hodnocení,
- kategorie 6 - dobré hodnocení,
- kategorie 5 - nadprůměrné hodnocení,
- kategorie 4 - průměrné hodnocení,
- kategorie 3 - podprůměrné hodnocení,
- kategorie 2 - špatné hodnocení,
- kategorie 1 - velmi špatné hodnocení.

Výběr indikátorů

Výběr indikátorů byl ovlivněn dostupností údajů pro úroveň obcí. Na rozdíl od zpracování rozboru udržitelného rozvoje v ÚAP Pk 2009 a v 1. aktualizaci ÚAP Pk 2011 bylo v následných aktualizacích ÚAP zrušeno váhové ohodnocení jednotlivých indikátorů.

Pro lepší možnost vzájemného porovnání ukazatelů pro všech 451 obcí kraje bez ohledu na velikost či rozlohu byly často využity relativní počty (podíly) indikátorů nebo přepočet na počet obyvatel, příp. na 1 000 obyvatel. Ve 2. úplné aktualizaci došlo k rozšíření počtu sledovaných indikátorů, např. o oblast dopravní dostupnosti nebo problematiku daňových příjmů. Až do 4. úplné aktualizace byl počet ukazatelů zachován. Vyhodnocení některých ukazatelů bylo zpřesněno, např. rozsah a stupeň ochrany přírody nebo znečištění ovzduší. Počet ukazatelů v 5. úplné aktualizaci poklesl o velikost obce (indikátor hodnocení vyváženosti územních podmínek pro hospodářský rozvoj). Dále došlo k úpravám několika ukazatelů.

V pilíři hospodářský rozvoj došlo kromě odebrání ukazatele velikosti obce k nahrazení ukazatele počet dokončených bytů v letech 2001-2015 v přepočtu na 1 000 obyvatel středního stavu v letech 2001-2015 novým ukazatelem ukazatelem počet dokončených bytů v letech 2001-2019 v přepočtu na 1 000 obyvatel z důvodu dostupnosti dat. Již ve 4. úplné aktualizaci byl zpřesněn počet ekonomických subjektů pouze na ty se zjištěnou aktivitou. Data ze SLDB 2011 byla využita v podtématech pracovní

soběstačnost a pracovní význam území (podíl ekonomicky aktivního obyvatelstva a saldo dojíždějících a vyjíždějících do zaměstnání do obce a mimo obec) a vybavenost technickou infrastrukturou (napojení obydlených bytů na technickou infrastrukturu - na plyn, vodovod a kanalizaci). U indikátoru počtu dosažitelných uchazečů na 1 volné pracovní místo nastaly situace, kdy měli nulovou hodnotu některé obce u počtu dosažitelných uchazečů, počtu volných pracovních míst nebo obojího. Pokud v obci nebyli uchazeči, ale byla volná pracovní místa, získala obec nejvyšší bodové ohodnocení. Pokud v obci nebyla volná místa, získala obec pouze 1 bod i v případě, že v obci nebyli žádní dosažitelní uchazeči.

V oblasti sociální soudržnosti byl ukazatel míra registrované nezaměstnanosti nahrazen v souladu s novou metodikou MPSV a ČSÚ ukazatelem podíl nezaměstnancích osob, který vyjadřuje podíl dosažitelných uchazečů o zaměstnání ve věku 15 – 64 let ze všech obyvatel. V ukazateli celková vybavenost byla sportovní zařízení nahrazena zjištěním údajů o sociálních zařízeních v obcích z důvodu dostupnosti a aktuálnosti dat.

V pilíři životní prostředí byl rozsah a stupeň ochrany přírody posuzován na základě podílu souhrnné rozlohy všech chráněných území k rozloze obce. Znečištění ovzduší bylo posuzováno na základě vymezené kilometrové sítě indikující překročení imisních limitů. Při hodnocení dopravního zatížení byly posuzovány také silnice II. tř. procházející zastavěným územím. Ukazatel plynofikace obce vychází ze SLDB 2011, ve kterém byly statisticky sledovány obydlené byty v domech s plynem zavedeným do bytu. Staré ekologické zátěže byly vztaženy k rozloze obcí. I v 5. úplné aktualizaci je sledován ukazatel účelného vymezování zastavitelných ploch využívající údaje z poslední aktualizace ÚAP ORP.

A) HODNOCENÍ VYVÁŽENOSTI ÚZEMNÍCH PODMÍNEK PRO HOSPODÁŘSKÝ ROZVOJ

Jako faktory hospodářského rozvoje byly sledovány tyto ukazatele:

1. Intenzita bytové výstavby v ukazatelích
   - ⇒ počet dokončených bytů v letech 2001-2019 v přepočtu na 1 000 obyvatel (zdroj: ČSÚ, 2020)

2. Pracovní soběstačnost a pracovní význam území v ukazatelích:
   - ⇒ podíl ekonomicky aktivního obyvatelstva (zdroj: ČSÚ, SLDB 2011)
   - ⇒ saldo dojíždějících a vyjíždějících do zaměstnání do obce a mimo obec (zdroj: ČSÚ, SLDB 2011)
   - ⇒ počet dosažitelných uchazečů na 1 volné pracovní místo (zdroj: MPSV, 12/2020)

3. Rozvinutost podnikatelského prostředí v ukazatelích:
   - ⇒ počet ekonomických subjektů se zjištěnou aktivitou na 1 000 obyvatel v r. 2019 (zdroj: ČSÚ, 2020)

4. Vybavenost technickou infrastrukturou v ukazatelích:
   - ⇒ napojení obydlených bytů na technickou infrastrukturu - na plyn, vodovod a kanalizaci (zdroj: ČSÚ, SLDB 2011)

5. Daňová výtěžnost[1] v ukazateli:
   - ⇒ daňové příjmy[2] v přepočtu na 1 obyvatele ke konci roku 2019 (zdroj: ČSÚ, 2020)

6. Dopravní dostupnost v ukazatelích:
   - ⇒ území v dosahu dálnic a silnic I. třídy (zdroj: ŘSD, vlastní analýza, 2021)
   - ⇒ železniční stanice a zastávka v dosahu zastavěného území obce (zdroj: ZABAGED, vlastní analýza, 2021)

---

[1] Daně z příjmů fyzických osob a právnických osob, daň z přidané hodnoty a daň z nemovitosti.

[2] Daňové příjmy se na příslušnou jmenovitou položku zaznamenávají včetně příslušenství (penále, zvýšení daně, náklady daňového řízení, úroky a pokuty), pokud příslušenství není vykazováno odděleně.

VÝSLEDKY HODNOCENÍ PODMÍNEK PRO HOSPODÁŘSKÝ ROZVOJ

Postavení sledovaných územních jednotek pro hospodářský rozvoj v rámci kraje je odvozeno od odchylky v dosažených bodových ziscích od průměru kraje. Jednotlivé obce mohly při analýze získat maximálně 63 bodů, minimálně 9 bodů. Bodové zisky se pohybovaly od 12 do 58 bodů. Při bodovém zisku 32 a více bodů byla obec hodnocena jako oblast s dobrými podmínkami pro hospodářský rozvoj.

Dobré podmínky pro hospodářský rozvoj

Vysoce nadprůměrného hodnocení podmínek pro hospodářský rozvoj v porovnání s podmínkami kraje dosahuje oblast Pardubicka, Holicka, severní Chrudimsko a jihovýchodního Přeloučska. Také oblast středního Vysokomýtska vykazuje vhodné hospodářské podmínky. Další oblastí s významným hospodářským rozvojem, jejíž kompaktnost se ovšem zmenšuje, je západní část Žamberecka a Lanškrounska, střední část Orlickoústecka a Českotřebovska. Dobré podmínky pro hospodářský rozvoj jsou v lokalitě Králicka a okolí Jablonného nad Orlicí. Oblast střední části ORP Polička, Svitavy a Moravská Třebová zůstala i nadále zachována, i když kompaktnost této oblasti se stále zmenšuje a to tak, že Poličsko je již od zbytku oblasti separováno.

<u>Pardubicko, Holicko, severní Chrudimsko a jihovýchodní Přeloučsko</u>

- ⇒ V rámci kraje je v této oblasti nejvyšší intenzita bytové výstavby, v letech 2001-2019 zde bylo dokončeno v průměru více než 80 bytů v přepočtu na 1 000 obyvatel.
- ⇒ Nejvyšší podíl ekonomicky aktivního obyvatelstva v rámci Pardubického kraje, většina obcí v této oblasti vykazuje nadprůměrnou ekonomickou aktivitu obyvatel nad 48 %.
- ⇒ Silná koncentrace dojížďkových center v této oblasti: Pardubice, Chrudim, Přelouč, Rybitví a Staré Hradiště.
- ⇒ Podprůměrný počet dosažitelných uchazečů na 1 volné pracovní místo.
- ⇒ Nejvyšší počet ekonomicky aktivních subjektů v přepočtu na počet obyvatel. Oblast těží z dobré polohy v blízkosti krajského města a významu Hradecko-pardubické aglomerace.
- ⇒ Vysoký počet obydlených bytů napojených na technickou infrastrukturu (plyn, vodovod, kanalizace).
- ⇒ Napojení oblasti na několik silnic I. tř. (I/37, I/36, I/35, I/17, I/2), napojení na dálnici D11 a krátký úsek D35.
- ⇒ Napojení oblasti na transevropskou síť - průchod IV. transevropského multimodálního dopravního koridoru.

<u>Střední Vysokomýtsko</u>

- ⇒ Město Vysoké Mýto jako výrazné centrum dojížďky do zaměstnání.
- ⇒ Nízký počet uchazečů na jedno volné pracovní místo v obcích v okolí centra.
- ⇒ Nadprůměrný počet obydlených bytů napojených na technickou infrastrukturu (plyn, vodovod, kanalizace).
- ⇒ Nadprůměrné daňové příjmy v průměru díky obci Slatina s nejvyššími daňovými příjmy na obyvatele v celém kraji.

⇒ Dobré dopravní napojení, územím prochází silnice I. tř. (I/17 a I/35).

⇒ Napojení oblasti na transevropskou síť - průchod IV. transevropského multimodálního dopravního koridoru.

Západní část Žamberecka a Lanškrounska, střední část Orlickoústecka a Českotřebovska

⇒ Nadprůměrná intenzita bytové výstavby v posledních 19 letech, nejvyšší v zázemí center ORP.

⇒ Nejvyšší podíl ekonomicky aktivních obyvatel v oblasti je zastoupen v obcích na Žamberecku.

⇒ Silná koncentrace významných dojížďkových center oblasti: Lanškroun, Ústí nad Orlicí, Letohrad, Žamberk a Česká Třebová.

⇒ Převážná část obcí vykazuje nízký počet uchazečů na jedno volné pracovní místo.

⇒ Nadprůměrný počet subjektů se zjištěnou aktivitou se nachází především v severní části oblasti.

⇒ Napojení oblasti na několik silnic I. tř. (I/14, I/11, I/43).

⇒ Napojení oblasti na transevropskou síť - průchod IV. transevropského multimodálního dopravního koridoru.

Králicko a okolí Jablonného nad Orlicí

⇒ Za posledních 19 nedprůměrná intenzita bytové výstavby v přepočtu na 1 000 obyvatel, zejména v obci Dolní Morava.

⇒ Ve srovnání s krajským průměrem nízký počet dosažitelných uchazečů na 1 volné pracovní místo.

⇒ Nadprůměrný počet ekonomicky aktivních subjektů v přepočtu na počet obyvatel.

⇒ Vysoké daňové příjmy obcí na jednoho obyvatele ve vymezené oblasti.

Střední část ORP Polička, Svitavy a Moravská Třebová

⇒ Nadprůměrné hodnoty v oblasti intenzity bytové výstavby vykazují pouze některé obce v zázemí Poličky a Moravské Třebové.

⇒ Významná dojížďková centra v této oblasti: Svitavy, Polička, Moravská Třebová a Linhartice.

⇒ Největší koncentrace obcí s nadprůměrnými daňovými příjmy.

⇒ Napojení oblasti na několik silnic I. tř. (I/34, I/35, I/43).

⇒ Oblastí prochází IV. transevropský multimodální dopravní koridor.

Nepříznivé podmínky pro hospodářský rozvoj

Podprůměrné hospodářské podmínky byly vyhodnoceny dle analýzy v oblasti severního Hlinecka, Chrastecka a Skutečska, v oblasti jižního Vysokomýtska, jihozápadního a jihovýchodního Litomyšlska. Další oblast tvoří jižní území Poličska, Svitavska a Moravskotřebovska.

Severní Hlinecko, Chrastecko, Skutečsko, jižní Vysokomýtsko, jihozápadní a jihovýchodní Litomyšlsko

- ⇒ Podprůměrná intenzita bytové výstavby v rámci kraje od roku 2001.
- ⇒ Největší koncentrace obcí s podprůměrným podílem ekonomicky aktivního obyvatelstva na Skutečsku.
- ⇒ Oblast je bez výraznějšího dojížďkového centra.
- ⇒ Neexistence nebo nedostatek volných pracovních míst v této lokalitě.
- ⇒ Vysoký počet obcí s podprůměrným počtem ekonomicky aktivných subjektů.
- ⇒ Nedostatečné napojení obydlených bytů na technickou infrastrukturu.
- ⇒ Podprůměrná daňová výtěžnost na jednoho obyvatele, především v západní části oblasti.
- ⇒ Špatné dopravní napojení oblasti na železniční dopravu.

Jižní oblasti Poličska, Svitavska a Moravskotřebovska

- ⇒ Pro tuto oblast je charakteristická nízká intenzita bytové výstavby, ve většině obcí bylo v letech 2001-2019 dokončeno méně než 50 bytů v přepočtu na 1 000 obyvatel středního stavu.
- ⇒ Nízký podíl ekonomicky aktivního obyvatelstva, většina obcí vykazuje podprůměrnou ekonomickou aktivitu obyvatel (pod 48 %).
- ⇒ Kromě Jevíčka nejsou v oblasti důležitá dojížďková centra.
- ⇒ Neexistence nebo nedostatek volných pracovních míst v této oblasti.
- ⇒ V této jihovýchodní části kraje je výrazná koncentrace obcí s podprůměrným počtem ekonomických subjektů se zjištěnou aktivitou v přepočtu na 1 000 obyvatel.
- ⇒ Podprůměrná vybavenost obydlených bytů technickou infrastrukturou ve většině obcí.
- ⇒ Západní a východní části vymezeného území jsou bez přímého napojení na silnici I. třídy.
- ⇒ Velká část obcí nemá napojení na železniční dopravu.

Vyhodnocení územních podmínek pro hospodářský rozvoj

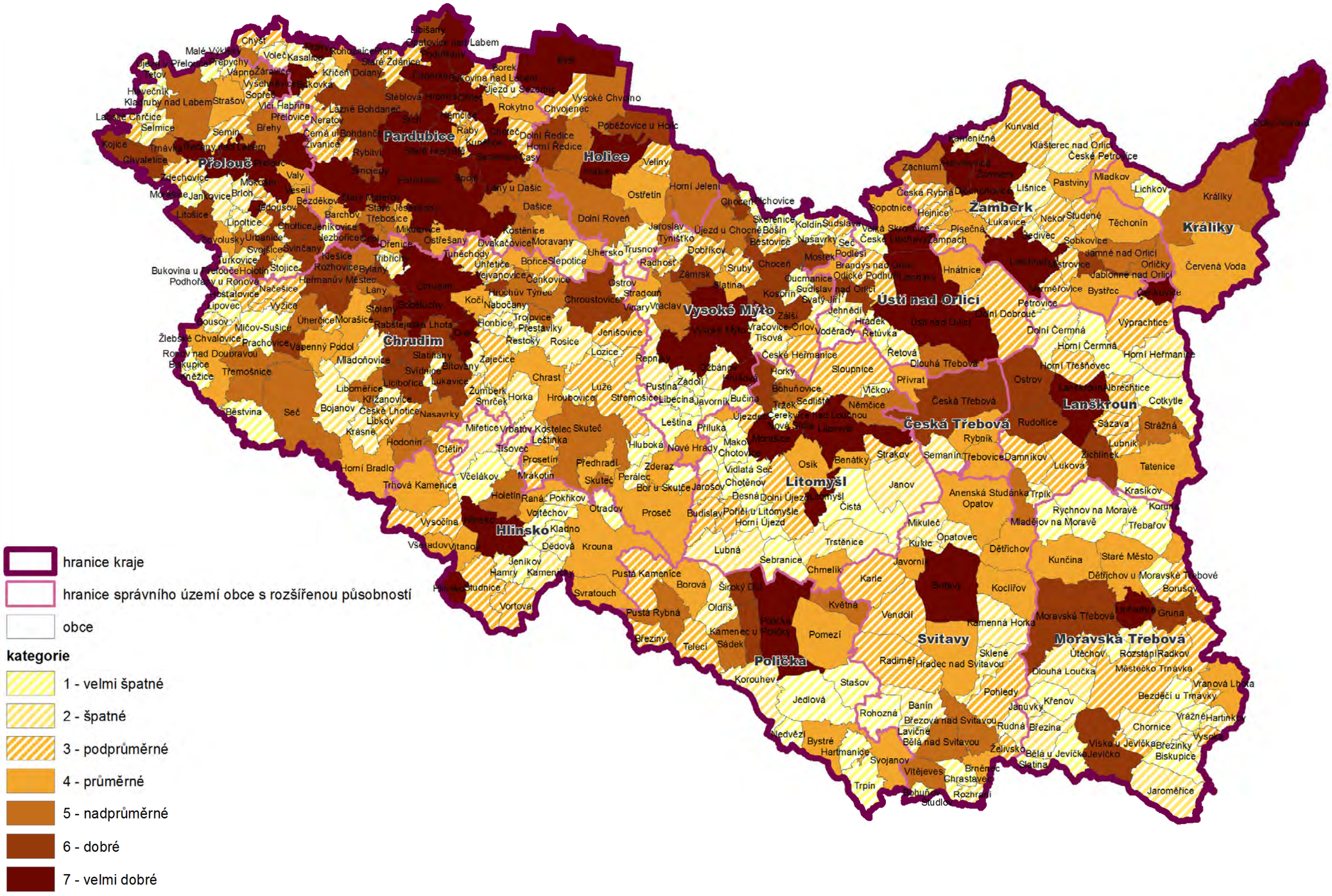

Vyhodnocení územních podmínek pro hospodářský rozvoj

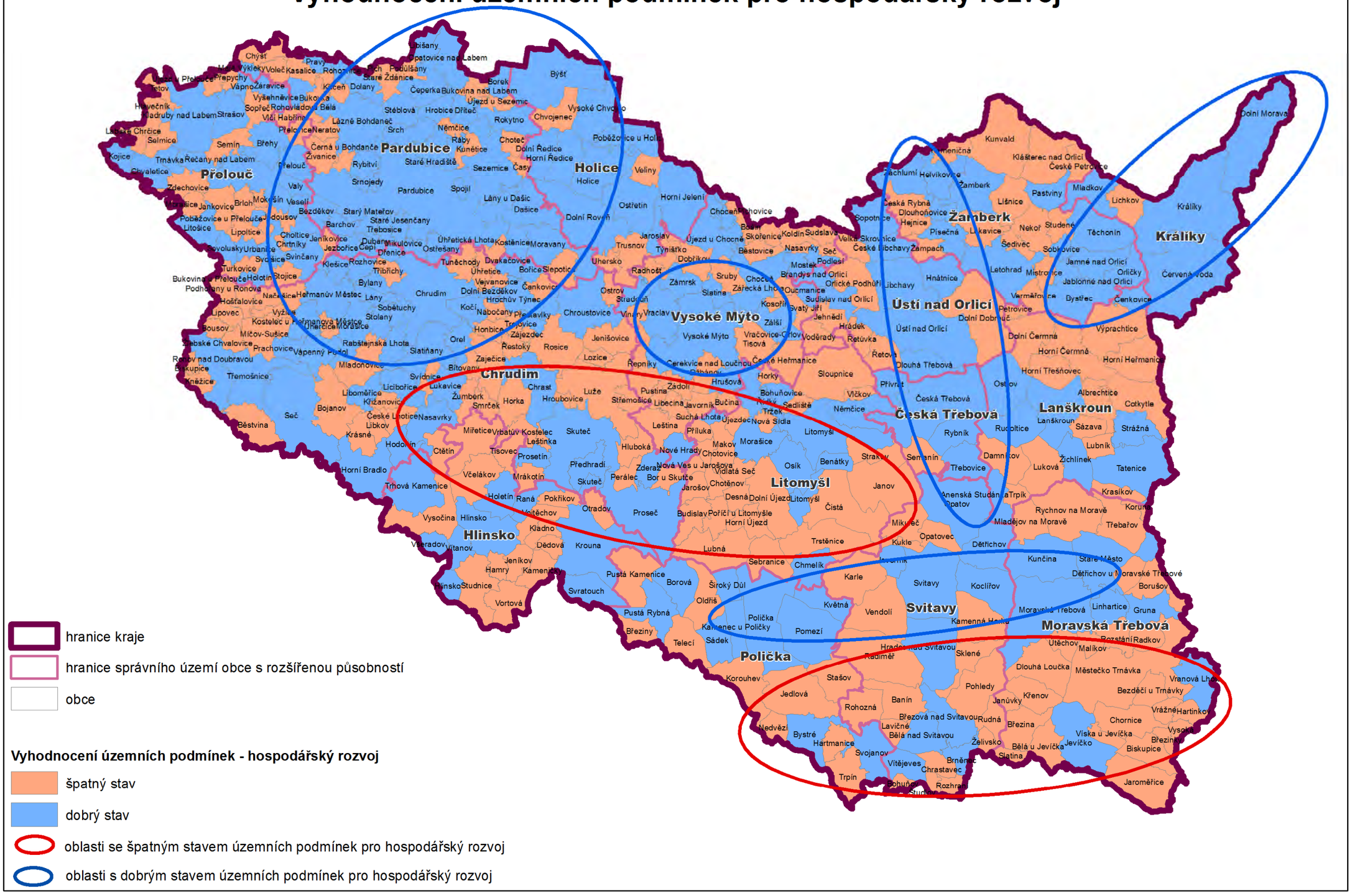

Podmínky pro hospodářský rozvoj dle obcí

Území			Celkové hodnocení		Intenzita bytové výstavby			Pracovní soběstačnost a pracovní význam území							Rozvinutost podnikatelského prostředí			Vybavenost technickou infrastrukturou					Daňová výtěžnost			Dopravní dostupnost	
Obec	POÚ	ORP	Kategorie	Body	Celkový počet dokončených bytů (2001-2019)	Počet dokonč. bytů v letech 2001-2019 na 1000 obyv	Body1	Počet ekon. aktivních obyvatel	Podíl ekon. aktivního obyv.	Body2	Saldo dojíždějících a vyjíždějících do zaměstnání	Body3	Počet dosaž. uchazečů na 1 volné pracovní místo	Body4	Počet ekon. subj. se zjištěnou aktivitou	Počet ekon. subj. celkem na 1000 obyvatel	Body5	Obydlené byty v domech celkem	Podíl obydl. bytů s napojení m na plyn	Podíl obydl. bytů s napojení m na vodovod	Podíl obydl. bytů s napojení m na kanalizaci	Body6	Daňové příjmy	Daňové příjmy v přepočtu na 1 obyvatele	Body7	Dostupnost silniční dopravou - body8	Dostupnost železniční dopravou - body9
Albrechtice	Lanškroun	Lanškroun	3	30	18,00	39,56	4	237,00	49,27	5	-93,00	1	13,00	2	60,00	131,87	5	160,00	0,63	91,25	0,00	1	7 371 380,55	16 200,84	4	7	1
Anenská Studánka	Lanškroun	Lanškroun	5	37	2,00	11,56	1	55,00	26,83	1	18,00	6	0,40	7	50,00	289,02	7	39,00	0,00	82,05	0,00	1	2 996 580,64	17 321,28	5	5	4
Banín	Svitavy	Svitavy	2	25	5,00	15,63	1	137,00	43,49	1	-36,00	3	0,00	1	34,00	106,25	3	113,00	72,57	95,58	0,00	1	5 862 200,09	18 319,38	6	5	4
Barchov	Pardubice	Pardubice	4	34	44,00	164,79	7	102,00	58,29	7	-39,00	3	0,00	1	39,00	146,07	6	57,00	75,44	96,49	49,12	3	3 648 618,88	13 665,24	1	5	1
Bělá nad Svitavou	Svitavy	Svitavy	5	36	54,00	107,78	7	214,00	41,55	1	-30,00	4	0,31	7	47,00	93,81	2	202,00	57,43	92,08	0,00	1	8 503 303,16	16 972,66	5	5	4
Bělá u Jevíčka	Jevíčko	Moravská Třebová	1	20	11,00	30,99	3	174,00	49,86	6	-77,00	2	7,00	2	26,00	73,24	1	148,00	35,14	91,22	0,00	1	5 498 095,91	15 487,59	3	1	1
Benátky	Litomyšl	Litomyšl	4	33	29,00	76,72	6	174,00	48,33	4	-78,00	2	0,00	1	51,00	134,92	5	113,00	41,59	92,92	0,00	1	5 857 314,38	15 495,54	3	7	4
Běstovice	Choceň	Vysoké Mýto	3	31	28,00	63,64	6	213,00	46,71	3	-33,00	3	6,00	3	55,00	125,00	4	145,00	75,86	91,72	58,62	4	6 910 736,16	15 706,22	3	1	4
Běstvina	Třemošnice	Chrudim	1	20	28,00	52,24	5	224,00	43,08	1	-71,00	2	7,00	2	58,00	108,21	3	198,00	28,79	86,87	0,00	1	8 884 674,46	16 575,89	4	1	1
Bezděčí u Trnávky	Moravská Třebová	Moravská Třebová	1	24	2,00	10,64	1	95,00	42,04	1	-50,00	2	0,00	1	25,00	132,98	5	80,00	12,50	87,50	21,25	2	3 540 865,77	18 834,39	7	1	4
Bezděkov	Pardubice	Pardubice	4	34	23,00	73,48	6	143,00	48,31	4	-77,00	2	0,00	1	42,00	134,19	5	101,00	81,19	96,04	40,59	3	4 635 457,46	14 809,77	2	7	4
Biskupice	Třemošnice	Chrudim	1	20	3,00	35,71	3	24,00	39,34	3	-10,00	2	10,00	2	3,00	35,71	1	19,00	5,26	68,42	0,00	3	1 378 191,12	16 407,04	4	1	1
Biskupice	Jevíčko	Moravská Třebová	1	23	22,00	46,22	4	201,00	46,10	1	-66,00	5	0,00	1	44,00	92,44	2	159,00	32,08	91,19	70,44	1	7 437 756,14	15 625,54	3	1	5
Bítovany	Chrast	Chrudim	2	27	12,00	27,84	2	189,00	45,76	2	-76,00	2	1,40	5	41,00	95,13	2	160,00	72,50	93,75	1,25	2	6 688 437,28	15 518,42	3	5	4
Bohuňov	Svitavy	Svitavy	1	24	5,00	34,72	3	70,00	40,46	1	-27,00	4	0,00	1	22,00	152,78	6	68,00	63,24	95,59	19,12	2	2 168 565,61	15 059,48	2	4	1
Bohuňovice	Litomyšl	Litomyšl	5	36	4,00	34,19	3	59,00	51,75	6	-26,00	4	0,00	1	14,00	119,66	4	42,00	28,57	92,86	9,52	2	2 295 313,30	19 618,06	7	5	4
Bojanov	Nasavrky	Chrudim	2	26	25,00	39,06	4	269,00	42,16	1	-60,00	2	11,00	2	86,00	134,38	5	214,00	49,53	88,32	26,64	3	12 603 340,30	19 692,72	7	1	1
Bor u Skutče	Skuteč	Chrudim	1	23	3,00	22,06	2	70,00	45,75	2	-26,00	4	0,00	1	24,00	176,47	7	54,00	3,70	90,74	0,00	1	2 203 451,50	16 201,85	4	1	1
Borek	Pardubice	Pardubice	4	32	35,00	130,11	7	124,00	49,01	5	-49,00	2	0,00	1	44,00	163,57	7	80,00	75,00	90,00	17,50	2	3 977 924,41	14 787,82	2	5	1
Borová	Polička	Polička	4	34	69,00	68,25	6	463,00	47,15	3	-104,00	1	3,00	4	121,00	119,68	4	345,00	35,07	94,78	0,00	1	15 907 315,36	15 734,24	3	7	5
Borušov	Moravská Třebová	Moravská Třebová	3	29	1,00	5,71	1	72,00	40,91	1	-22,00	4	0,00	1	27,00	154,29	6	70,00	4,29	90,00	0,00	1	3 588 225,17	20 504,14	7	7	1
Bořice	Chrast	Chrudim	4	34	8,00	44,44	4	83,00	48,54	5	-17,00	4	0,00	1	25,00	138,89	6	68,00	72,06	72,06	0,00	1	2 816 454,65	15 646,97	3	5	5
Bošín	Choceň	Vysoké Mýto	1	24	3,00	30,93	3	48,00	53,33	7	-16,00	4	0,00	1	8,00	82,47	1	31,00	0,00	93,55	0,00	1	1 473 484,28	15 190,56	2	1	4
Bousov	Třemošnice	Chrudim	2	26	4,00	19,61	2	112,00	51,38	6	-40,00	3	0,00	1	15,00	73,53	1	68,00	57,35	92,65	0,00	1	3 259 142,47	15 976,19	3	5	4
Brandýs nad Orlicí	Ústí nad Orlicí	Ústí nad Orlicí	4	33	19,00	14,44	1	677,00	48,95	5	-133,00	1	0,48	6	114,00	86,63	1	572,00	54,20	95,80	57,87	4	21 626 775,04	16 433,72	4	4	7
Brloh	Přelouč	Přelouč	2	25	12,00	53,57	5	105,00	47,09	3	-40,00	3	0,00	1	24,00	107,14	3	80,00	67,50	90,00	0,00	1	3 561 260,47	15 898,48	3	5	1
Brněnec	Svitavy	Svitavy	4	33	52,00	41,30	4	567,00	41,72	1	-127,00	1	6,50	2	105,00	83,40	1	556,00	64,03	93,53	77,34	5	21 271 773,12	16 895,77	5	7	7
Břehy	Přelouč	Přelouč	5	37	69,00	66,35	6	498,00	50,82	6	-241,00	1	11,33	2	137,00	131,73	5	351,00	78,35	91,45	82,34	6	15 654 380,38	15 052,29	2	5	4
Březina	Jevíčko	Moravská Třebová	2	28	18,00	54,71	5	155,00	43,79	1	-27,00	4	1,67	4	22,00	66,87	1	146,00	2,74	93,15	73,29	2	5 906 815,25	17 953,85	6	4	1
Březinky	Jevíčko	Moravská Třebová	2	27	1,00	8,00	1	66,00	47,83	3	-28,00	4	0,00	1	23,00	184,00	7	48,00	2,08	83,33	12,50	2	1 929 261,32	15 434,09	3	1	5
Březiny	Polička	Polička	3	31	15,00	105,63	7	66,00	42,86	1	-21,00	4	0,00	1	22,00	154,93	6	47,00	2,13	89,36	0,00	1	2 578 494,51	18 158,41	6	4	1
Březová nad Svitavou	Svitavy	Svitavy	5	35	168,00	102,19	7	787,00	45,49	2	-239,00	1	7,50	2	136,00	82,73	1	616,00	61,36	94,97	46,43	3	28 344 316,70	17 241,07	5	7	7
Bučina	Vysoké Mýto	Vysoké Mýto	1	23	10,00	38,02	3	85,00	37,95	1	-33,00	3	0,00	1	23,00	87,45	1	78,00	38,46	87,18	93,59	3	3 927 092,57	14 931,91	2	5	4
Budislav	Litomyšl	Litomyšl	3	31	31,00	69,20	6	210,00	47,40	3	-65,00	2	11,00	2	64,00	142,86	6	158,00	41,14	96,84	0,00	1	7 533 516,10	16 815,88	5	5	1
Bukovina nad Labem	Pardubice	Pardubice	3	31	19,00	84,07	7	112,00	48,91	5	-63,00	2	0,00	1	28,00	123,89	4	80,00	81,25	93,75	42,50	3	3 531 454,96	15 625,91	3	5	1
Bukovina u Přelouče	Přelouč	Přelouč	4	34	8,00	96,39	7	37,00	52,86	7	-15,00	5	0,00	1	8,00	96,39	2	25,00	64,00	76,00	0,00	1	1 320 799,91	15 913,25	3	7	1
Bukovka	Lázně Bohdaneč	Pardubice	3	29	14,00	35,62	3	193,00	48,37	4	-78,00	2	0,00	1	47,00	119,59	4	128,00	75,78	92,97	92,97	6	5 581 686,72	14 202,77	1	7	1
Bylany	Chrudim	Chrudim	6	40	38,00	84,44	7	198,00	48,18	4	-24,00	4	0,00	1	96,00	213,33	7	124,00	76,61	91,13	20,97	3	6 857 020,21	15 237,82	2	7	5
Bystré	Polička	Polička	4	32	69,00	45,54	4	697,00	42,81	1	-5,00	5	3,50	3	187,00	123,43	4	546,00	73,81	95,05	83,33	6	30 761 658,14	20 304,72	7	1	1
Bystřec	Jablonné nad Orlicí	Žamberk	4	33	61,00	52,32	5	497,00	44,41	2	-58,00	2	0,71	6	115,00	98,63	2	382,00	19,90	95,81	15,45	2	18 636 382,10	15 983,18	3	7	4
Býšť	Holice	Holice	7	45	234,00	151,07	7	792,00	53,41	7	-198,00	1	0,42	6	260,00	167,85	7	511,00	72,02	92,56	1,76	2	28 988 495,22	18 714,33	7	7	1
Cerekvice nad Loučnou	Litomyšl	Litomyšl	6	40	28,00	31,75	3	418,00	49,47	5	-96,00	1	0,10	7	89,00	100,91	2	277,00	53,79	93,86	74,73	4	16 197 278,55	18 364,26	6	7	5
Cotkytle	Lanškroun	Lanškroun	1	24	5,00	12,66	1	150,00	37,41	1	-56,00	2	6,00	3	40,00	101,27	2	145,00	2,76	86,90	0,00	1	7 278 790,95	18 427,32	6	7	1
Ctětín	Nasavrky	Chrudim	3	29	11,00	42,80	4	104,00	38,10	1	-25,00	4	0,86	5	34,00	132,30	5	103,00	4,85	81,55	0,00	1	4 049 835,58	15 758,12	3	5	1
Čankovice	Chrast	Chrudim	3	30	9,00	27,19	2	143,00	45,69	2	-56,00	2	0,00	1	41,00	123,87	4	109,00	75,23	83,49	90,83	6	4 984 260,85	15 058,19	2	7	4
Časy	Pardubice	Pardubice	3	30	14,00	59,07	5	92,00	40,35	1	-14,00	5	0,00	1	37,00	156,12	7	65,00	73,85	90,77	7,69	2	3 194 318,17	13 478,14	1	7	1
Čenkovice	Lanškroun	Lanškroun	7	45	25,00	135,87	7	87,00	47,28	3	-10,00	5	0,18	7	32,00	173,91	7	70,00	0,00	94,29	17,14	1	3 944 970,77	21 440,06	7	7	1
Čeperka	Pardubice	Pardubice	7	46	119,00	102,41	7	550,00	56,12	7	-28,00	4	0,30	7	133,00	114,46	3	346,00	4,91	92,20	82,95	2	18 708 741,72	16 100,47	4	7	5
Čepí	Pardubice	Pardubice	7	49	38,00	82,79	7	212,00	50,72	6	16,00	6	0,50	6	81,00	176,47	7	151,00	77,48	92,05	94,04	6	6 979 022,92	15 204,84	2	5	4
Černá u Bohdanče	Lázně Bohdaneč	Pardubice	3	31	130,00	211,04	7	183,00	53,51	7	-68,00	2	0,00	1	79,00	128,25	5	122,00	81,97	88,52	14,75	2	7 205 883,82	11 697,86	1	5	1
Červená Voda	Králíky	Králíky	4	32	148,00	49,25	4	1 350,00	43,76	1	-153,00	1	4,17	3	317,00	105,49	3	1 054,00	45,26	93,17	40,23	3	51 806 673,59	17 240,16	5	7	5
Česká Rybná	Žamberk	Žamberk	3	31	15,00	37,69	3	180,00	44,23	2	-55,00	2	1,00	5	61,00	153,27	6	143,00	1,40	86,01	6,29	2	5 927 722,60	14 893,78	2	5	4
Česká Třebová	Česká Třebová	Česká Třebová	6	42	450,00	29,25	2	7 440,00	46,52	3	165,00	7	1,63	4	1 525,00	99,13	2	6 448,00	72,78	95,18	92,23	6	256 996 655,67	16 705,45	4	7	7
České Heřmanice	Vysoké Mýto	Vysoké Mýto	3	29	29,00	49,83	4	270,00	48,47	4	-73,00	2	3,33	3	62,00	106,53	3	183,00	38,80	92,35	58,47	3	9 507 693,17	16 336,24	4	5	1
České Lhotice	Nasavrky	Chrudim	3	31	2,00	16,81	1	42,00	41,58	1	-8,00	5	2,00	4	17,00	142,86	6	39,00	0,00	92,31	0,00	1	2 206 070,16	18 538,40	7	5	1
České Libchavy	Ústí nad Orlicí	Ústí nad Orlicí	7	46	65,00	100,78	7	299,00	50,34	6	-25,00	4	0,47	6	81,00	125,58	5	196,00	73,98	98,47	37,76	3	44 875 770,31	69 574,84	7	7	1
České Petrovice	Žamberk	Žamberk	3	31	8,00	49,38	4	69,00	46,00	2	-5,00	5	1,50	5	29,00	179,01	7	62,00	8,06	93,55	0,00	1	2 810 009,26	17 345,74	5	1	1
Čistá	Litomyšl	Litomyšl	1	24	31,00	31,60	3	427,00	45,33	2	-172,00	1	1,45	5	97,00	98,88	2	308,00	46,75	92,21	0,00	1	16 088 410,53	16 400,01	4	5	1
Damníkov	Lanškroun	Lanškroun	3	30	35,00	49,79	4	330,00	46,35	3	-156,00	1	0,00	1	58,00	82,50	1	232,00	72,41	94,83	6,47	2	12 786 723,18	18 188,80	6	7	5
Dašice	Pardubice	Pardubice	5	37	148,00	62,53	6	993,00	41,60	1	-53,00	2	0,18	7	238,00	100,55	2	730,00	72,33	91,10	69,45	5	40 261 317,75	17 009,43	5	5	4
Dědová	Hlinsko	Hlinsko	2	27	1,00	7,41	1	62,00	42,18	1	-13,00	5	6,00	3	21,00	155,56	7	45,00	33,33	88,89	0,00	1	2 153 121,47	15 949,05	3	5	1
Desná	Litomyšl	Litomyšl	1	16	14,00	39,44	4	140,00	42,04	1	-56,00	2	0,00	1	31,00	87,32	1	108,00	44,44	96,30	0,00	1	5 758 973,84	16 222,46	4	1	1
Děštřichov	Svitavy	Svitavy	4	33	0,00	0,00	1	153,00	46,08	3	-43,00	2	0,59	6	34,00	101,80	2	104,00	2,88	91,35	0,00	1	6 854 289,25	20 521,82	7	7	4
Děštřichov u Moravské Třebové	Moravská Třebová	Moravská Třebová	1	21	1,00	5,26	1	88,00	44,00	1	-31,00	3	6,00	3	19,00	100,00	2	67,00	67,16	95,52	0,00	1	3 191 536,17	16 797,56	4	5	1
Dlouhá Loučka	Moravská Třebová	Moravská Třebová	2	27	36,00	63,83	6	272,00	51,52	6	-135,00	1	0,00	1	49,00	86,88	1	191,00	2,09	96,86	0,00	1	9 541 682,42	16 917,88	5	5	1

Území			Celkové hodnocení		Intenzita bytové výstavby			Pracovní soběstačnost a pracovní význam území							Rozvinutost podnikatelského prostředí			Vybavenost technickou infrastrukturou					Daňová výtěžnost			Dopravní dostupnost	
Obec	POÚ	ORP	Kategorie	Body	Celkový počet dokončených bytů (2001-2019)	Počet dokonč. bytů v letech 2001-2019 na 1000 obyv	Body1	Počet ekon. aktivních obyvatel	Podíl ekon. aktivního obyv.	Body2	Saldo dojíždějících a vyjíždějících do zaměstnání	Body3	Počet dosaž. uchazečů na 1 volné pracovní místo	Body4	Počet ekon. subj. se zjištěnou aktivitou	Počet ekon. subj. celkem na 1000 obyvatel	Body5	Obydlené byty v domech celkem	Podíl obydl. bytů s napojení m na plyn	Podíl obydl. bytů s napojení m na vodovod	Podíl obydl. bytů s napojení m na kanalizaci	Body6	Daňové příjmy	Daňové příjmy v přepočtu na 1 obyvatele	Body7	Dostupnost silniční dopravou - body8	Dostupnost železniční dopravou - body9
Dlouhá Třebová	Ústí nad Orlicí	Ústí nad Orlicí	5	36	71,00	53,75	5	635,00	49,84	6	-219,00	1	5,33	3	131,00	99,17	2	434,00	35,02	93,32	40,32	3	19 756 924,01	14 956,04	2	7	7
Dlouhoňovice	Žamberk	Žamberk	4	33	63,00	75,18	6	383,00	49,42	5	-98,00	1	1,56	4	80,00	95,47	2	290,00	50,34	95,86	83,10	4	11 681 555,10	13 939,80	1	5	5
Dobříkov	Choceň	Vysoké Mýto	3	29	26,00	47,79	4	214,00	43,32	1	-68,00	2	6,00	3	48,00	88,24	1	173,00	27,75	91,91	84,39	3	8 458 431,56	15 548,59	3	5	7
Dolany	Lázně Bohdaneč	Pardubice	6	38	31,00	77,69	6	201,00	51,28	6	-52,00	2	0,00	1	58,00	145,36	6	129,00	73,64	91,47	76,74	6	6 901 818,73	17 297,79	5	5	1
Dolní Bezděkov	Chrudim	Chrudim	6	39	12,00	51,95	5	84,00	45,90	2	-34,00	3	0,29	7	41,00	177,49	7	67,00	53,73	89,55	32,84	3	3 038 548,83	13 153,89	1	7	4
Dolní Čermná	Lanškroun	Lanškroun	2	27	30,00	22,57	2	612,00	46,82	3	-166,00	1	5,75	3	176,00	132,43	5	463,00	22,46	95,03	38,44	3	22 875 997,49	17 212,94	5	4	1
Dolní Dobrouč	Ústí nad Orlicí	Ústí nad Orlicí	3	30	116,00	44,65	4	1 169,00	45,24	2	-192,00	1	1,50	5	258,00	99,31	2	889,00	22,16	95,73	51,74	3	40 806 329,09	15 706,82	3	5	5
Dolní Morava	Králíky	Králíky	7	43	89,00	218,67	7	129,00	42,43	1	-1,00	5	0,32	7	77,00	189,19	7	106,00	1,89	84,91	0,00	1	10 221 234,55	25 113,60	7	4	4
Dolní Roveň	Holice	Holice	5	35	121,00	59,02	5	965,00	48,37	4	-225,00	1	1,24	5	227,00	110,73	3	673,00	61,81	91,98	19,47	2	35 086 025,05	17 115,13	5	5	5
Dolní Ředice	Holice	Holice	6	38	75,00	77,08	6	430,00	51,13	6	-20,00	4	0,26	7	111,00	114,08	3	293,00	81,23	92,83	0,00	1	15 344 872,00	15 770,68	3	7	1
Dolní Újezd	Litomyšl	Litomyšl	3	31	99,00	50,33	5	945,00	46,88	3	-218,00	1	2,00	4	247,00	125,57	5	680,00	58,09	96,47	4,56	2	34 895 002,15	17 740,21	6	4	1
Dřenice	Chrudim	Chrudim	4	33	37,00	92,04	7	181,00	52,62	7	-38,00	3	0,00	1	49,00	121,89	4	127,00	74,80	87,40	0,00	1	5 457 124,79	13 574,94	1	5	4
Dříteč	Pardubice	Pardubice	7	43	96,00	179,78	7	192,00	48,36	4	-40,00	3	2,00	4	82,00	153,56	6	142,00	80,99	90,14	95,77	7	9 451 037,55	17 698,57	6	5	1
Dubany	Pardubice	Pardubice	5	37	42,00	147,89	7	119,00	50,00	6	-47,00	2	0,00	1	52,00	183,10	7	78,00	87,18	98,72	97,44	7	3 756 642,50	13 227,61	1	5	1
Dvakačovice	Chrudim	Chrudim	4	34	13,00	75,14	6	78,00	44,07	2	-26,00	4	0,00	1	39,00	225,43	7	60,00	58,33	88,33	18,33	2	2 719 544,07	15 719,91	3	5	4
Džbánov	Vysoké Mýto	Vysoké Mýto	2	28	18,00	49,45	4	149,00	41,16	1	-52,00	2	0,00	1	37,00	101,65	2	127,00	70,87	92,91	67,72	5	5 587 968,49	15 351,56	3	5	5
Gruna	Moravská Třebová	Moravská Třebová	6	38	22,00	98,21	7	71,00	43,83	1	-18,00	4	0,00	1	36,00	160,71	7	60,00	3,33	96,67	66,67	2	3 768 315,08	16 822,84	5	7	4
Hamry	Hlinsko	Hlinsko	2	27	10,00	42,92	4	111,00	41,73	1	-35,00	3	0,00	1	35,00	150,21	6	89,00	40,45	94,38	0,00	1	3 391 787,35	14 557,03	2	5	4
Hartinkov	Jevíčko	Moravská Třebová	2	26	0,00	0,00	1	20,00	35,71	1	-6,00	5	0,00	1	11,00	211,54	7	28,00	3,57	85,71	7,14	2	1 207 179,91	23 215,00	7	1	1
Hartmanice	Polička	Polička	1	17	6,00	20,91	2	122,00	43,57	1	-62,00	2	0,00	1	35,00	121,95	4	99,00	59,60	95,96	0,00	1	4 720 912,01	16 449,17	4	1	1
Hejnice	Žamberk	Žamberk	3	31	9,00	44,78	4	112,00	51,14	6	-35,00	3	0,00	1	28,00	139,30	6	68,00	1,47	91,18	0,00	1	3 257 796,08	16 207,94	4	5	1
Helvíkovice	Žamberk	Žamberk	7	43	42,00	84,34	7	210,00	45,75	2	34,00	6	2,25	4	88,00	176,71	7	165,00	2,42	91,52	24,24	2	8 302 481,23	16 671,65	4	7	4
Heřmanův Městec	Heřmanův Městec	Chrudim	6	39	291,00	59,93	5	2 288,00	46,93	3	-325,00	1	2,25	4	581,00	119,65	4	1 791,00	62,09	93,52	82,86	5	81 895 529,05	16 864,81	5	7	5
Hlavečník	Přelouč	Přelouč	2	27	10,00	36,36	3	131,00	47,81	3	-15,00	5	1,60	4	24,00	87,27	1	100,00	39,00	87,00	0,00	1	4 769 389,66	17 343,24	5	4	1
Hlinsko	Hlinsko	Hlinsko	7	45	301,00	31,22	3	4 562,00	45,54	2	596,00	7	0,62	6	1 271,00	131,82	5	3 842,00	59,27	94,72	88,03	4	173 464 281,90	17 990,49	6	7	5
Hluboká	Skuteč	Chrudim	1	17	1,00	5,24	1	84,00	40,19	1	-12,00	5	0,00	1	18,00	94,24	2	75,00	0,00	77,33	1,33	1	3 177 415,07	16 635,68	4	1	1
Hnátnice	Ústí nad Orlicí	Ústí nad Orlicí	4	34	33,00	40,00	4	423,00	48,62	5	-82,00	1	0,29	7	97,00	117,58	4	331,00	24,77	97,89	0,00	1	12 633 377,06	15 313,18	3	5	4
Hodonín	Nasavrky	Chrudim	5	35	5,00	63,29	6	45,00	45,92	2	-13,00	5	0,00	1	10,00	126,58	5	28,00	53,57	85,71	0,00	1	1 748 224,88	22 129,43	7	7	1
Holetín	Hlinsko	Hlinsko	5	35	34,00	42,50	4	361,00	48,07	4	-104,00	1	5,50	3	129,00	161,25	7	281,00	0,36	83,27	0,00	1	12 419 495,91	15 524,37	3	7	5
Holice	Holice	Holice	7	47	542,00	82,36	7	3 235,00	49,84	6	-222,00	1	1,44	5	820,00	124,60	4	2 498,00	71,02	93,71	89,83	6	119 387 989,63	18 141,31	6	7	5
Holotín	Přelouč	Přelouč	6	42	8,00	140,35	7	23,00	51,11	6	-1,00	5	0,00	1	11,00	192,98	7	18,00	72,22	94,44	0,00	1	1 059 579,06	18 589,11	7	7	1
Honbice	Chrast	Chrudim	2	26	3,00	18,87	2	67,00	36,81	1	-16,00	4	0,00	1	15,00	94,34	2	65,00	20,00	67,69	24,62	3	3 016 871,85	18 974,04	7	5	1
Horka	Chrast	Chrudim	2	27	23,00	56,79	5	192,00	48,48	4	-69,00	2	0,00	1	56,00	138,27	6	160,00	56,25	86,88	0,00	1	6 095 481,25	15 050,57	2	1	5
Horky	Litomyšl	Litomyšl	2	25	6,00	46,15	4	46,00	39,32	1	-27,00	4	0,00	1	18,00	138,46	6	38,00	39,47	100,00	0,00	1	1 930 913,46	14 853,18	2	5	1
Horní Bradlo	Nasavrky	Chrudim	4	32	11,00	25,40	2	218,00	46,09	3	-10,00	5	7,50	2	60,00	138,57	6	155,00	0,00	85,16	0,00	1	9 169 077,56	21 175,70	7	5	1
Horní Čermná	Lanškroun	Lanškroun	1	24	37,00	36,63	3	453,00	44,76	2	-154,00	1	0,00	1	126,00	124,75	4	351,00	30,48	95,73	11,11	2	17 641 913,26	17 467,24	5	5	1
Horní Heřmanice	Lanškroun	Lanškroun	2	28	18,00	38,88	3	192,00	38,17	1	-63,00	2	0,00	1	51,00	110,15	3	183,00	1,64	91,26	6,56	2	8 012 648,56	17 305,94	5	7	4
Horní Jelení	Holice	Holice	5	36	171,00	82,69	7	860,00	43,15	1	-224,00	1	0,81	5	240,00	116,05	4	714,00	43,14	94,96	84,73	3	33 797 248,98	16 342,96	4	7	4
Horní Ředice	Holice	Holice	5	37	113,00	109,07	7	502,00	50,05	6	-165,00	1	0,00	1	119,00	114,86	3	341,00	80,06	95,31	88,86	7	15 002 115,72	14 480,81	1	7	4
Horní Třešňovec	Lanškroun	Lanškroun	3	29	33,00	52,30	5	301,00	51,19	6	-90,00	1	7,00	2	80,00	126,78	5	216,00	68,98	95,37	0,00	1	9 805 478,17	15 539,59	3	5	1
Horní Újezd	Litomyšl	Litomyšl	1	14	8,00	19,90	2	175,00	40,70	1	-51,00	2	0,00	1	31,00	77,11	1	137,00	42,34	92,70	0,00	1	6 608 110,60	16 438,09	4	1	1
Hošťalovice	Heřmanův Městec	Chrudim	3	30	3,00	20,83	2	55,00	40,15	1	-3,00	5	0,22	7	19,00	131,94	5	49,00	57,14	87,76	16,33	2	2 203 037,17	15 298,87	2	5	1
Hradec nad Svitavou	Svitavy	Svitavy	4	33	44,00	25,79	2	762,00	44,30	2	-210,00	1	0,60	6	138,00	80,89	1	602,00	45,51	91,03	16,94	2	29 067 299,34	17 038,28	5	7	7
Hrádek	Ústí nad Orlicí	Ústí nad Orlicí	1	22	8,00	74,77	6	43,00	46,74	3	-16,00	4	0,00	1	9,00	84,11	1	32,00	0,00	84,38	0,00	1	1 269 223,64	11 861,90	1	4	1
Hrobice	Pardubice	Pardubice	7	50	22,00	96,07	7	111,00	52,61	7	-39,00	3	1,00	5	40,00	174,67	7	73,00	80,82	91,78	78,08	6	3 711 099,70	16 205,68	4	7	4
Hrochův Týnec	Chrast	Chrudim	5	37	98,00	48,37	4	877,00	44,70	2	-162,00	1	2,76	4	225,00	111,06	3	709,00	70,80	89,14	72,50	6	34 280 085,97	16 920,08	5	7	5
Hroubovice	Chrast	Chrudim	1	17	7,00	20,47	2	141,00	38,42	1	-58,00	2	1,29	5	39,00	114,04	3	132,00	67,42	87,12	0,00	1	4 483 982,70	13 111,06	1	1	1
Hrušová	Vysoké Mýto	Vysoké Mýto	7	50	20,00	53,33	5	162,00	50,78	6	2,00	6	0,24	7	45,00	120,00	4	118,00	70,34	93,22	73,73	6	6 040 931,39	16 109,15	4	7	5
Chmelík	Litomyšl	Litomyšl	4	32	6,00	31,25	3	93,00	49,21	5	-58,00	2	1,00	5	22,00	114,58	3	68,00	2,94	98,53	0,00	1	3 759 300,25	19 579,69	7	5	1
Choceň	Choceň	Vysoké Mýto	6	39	299,00	34,57	3	4 017,00	45,46	2	-130,00	1	0,33	7	991,00	114,59	3	3 418,00	74,93	94,79	89,94	6	151 022 840,27	17 463,33	5	5	7
Choltice	Přelouč	Přelouč	6	42	121,00	103,33	7	503,00	48,60	5	-67,00	2	0,00	1	159,00	135,78	5	350,00	73,43	93,14	72,29	6	22 855 554,38	19 517,98	7	5	4
Chornice	Jevíčko	Moravská Třebová	2	28	54,00	63,91	6	381,00	43,49	1	-67,00	2	21,00	2	84,00	99,41	2	305,00	40,00	94,10	44,59	3	15 436 767,76	18 268,36	6	1	5
Choteč	Pardubice	Pardubice	3	29	39,00	110,80	7	149,00	46,42	3	-62,00	2	0,00	1	56,00	159,09	7	109,00	79,82	93,58	19,27	2	4 793 408,17	13 617,64	1	5	1
Chotěnov	Litomyšl	Litomyšl	1	18	3,00	24,19	2	57,00	44,88	2	-17,00	4	0,00	1	12,00	96,77	2	48,00	16,67	91,67	0,00	1	1 998 475,47	16 116,74	4	1	1
Chotovice	Litomyšl	Litomyšl	1	23	7,00	50,36	5	49,00	36,84	1	-4,00	5	0,00	1	19,00	136,69	5	43,00	48,84	97,67	0,00	1	2 143 649,74	15 421,94	3	1	1
Chrast	Chrast	Chrudim	4	33	105,00	33,54	3	1 404,00	44,67	2	-229,00	1	3,32	3	374,00	119,45	4	1 127,00	73,20	94,85	70,10	6	53 535 772,70	17 098,62	5	4	5
Chrastavec	Svitavy	Svitavy	1	20	3,00	14,56	1	99,00	43,42	1	-37,00	3	0,00	1	14,00	67,96	1	99,00	53,54	87,88	0,00	1	3 189 354,72	15 482,30	3	5	4
Chroustovice	Chrast	Chrudim	6	42	50,00	39,87	4	586,00	46,51	3	-72,00	2	1,08	5	141,00	112,44	3	457,00	58,21	86,87	59,30	4	23 284 536,49	18 568,21	7	7	7
Chrtníky	Přelouč	Přelouč	2	27	6,00	58,25	5	37,00	42,05	1	-9,00	5	0,00	1	21,00	203,88	7	33,00	66,67	96,97	0,00	1	1 471 970,47	14 290,98	1	5	1
Chrudim	Chrudim	Chrudim	7	54	1 233,00	53,22	5	11 671,00	50,27	6	1 176,00	7	0,68	6	3 491,00	150,68	6	9 458,00	79,86	94,11	92,39	6	409 033 906,18	17 655,12	6	7	5
Chvaletice	Chvaletice	Přelouč	6	39	68,00	22,96	2	1 512,00	48,92	5	-78,00	2	0,73	6	281,00	94,87	2	1 232,00	51,38	94,97	96,67	4	49 105 411,02	16 578,46	4	7	7
Chvojenec	Holice	Holice	3	31	58,00	80,44	6	346,00	46,95	3	-118,00	1	5,50	3	86,00	119,28	4	225,00	68,00	91,11	83,11	5	10 377 343,72	14 392,99	1	7	1
Chýšť	Lázně Bohdaneč	Pardubice	3	29	6,00	27,91	2	109,00	53,69	7	-30,00	4	0,00	1	16,00	74,42	1	70,00	55,71	94,29	0,00	1	3 644 645,07	16 951,84	5	7	1
Jablonné nad Orlicí	Jablonné nad Orlicí	Žamberk	6	42	133,00	42,24	4	1 421,00	43,05	1	119,00	7	0,45	6	394,00	125,12	5	1 165,00	43,43	94,85	86,44	3	52 793 678,17	16 765,22	4	7	5
Jamné nad Orlicí	Jablonné nad Orlicí	Žamberk	5	37	37,00	53,01	5	317,00	45,61	2	-68,00	2	0,24	7	103,00	147,56	6	234,00	47,86	97,01	19,23	2	10 895 179,92	15 609,14	3	5	5
Jankovice	Přelouč	Přelouč	2	26	14,00	43,75	4	147,00	49,00	5	-59,00	2	0,00	1	38,00	118,75	4	111,00	59,46	83,78	0,00	1	4 937 474,50	15 429,61	3	5	1
Janov	Litomyšl	Litomyšl	2	28	52,00	52,63	5	460,00	47,08	3	-236,00	1	0,00	1	108,00	109,31	3	312,00	52,56	97,76	17,31	2	16 900 208,62	17 105,47	5	7	1
Janůvky	Moravská Třebová	Moravská Třebová	2	27	3,00	49,18	4	21,00	46,67	3	-8,00	5	0,00	1	7,00	114,75	3	20,00	10,00	95,00	0,00	1	1 052 178,79	17 248,83	5	4	1
Jaroměřice	Jevíčko	Moravská Třebová	2	28	58,00	49,40	4	535,00	44,77	2	-143,00	1	4,80	3	97,00	82,62	1	441,00	71,20	93,88	91,38	6	20 400 576,35	17 376,98	5	1	5

Území			Celkové hodnocení		Intenzita bytové výstavby			Pracovní soběstačnost a pracovní význam území							Rozvinutost podnikatelského prostředí			Vybavenost technickou infrastrukturou					Daňová výtěžnost			Dopravní dostupnost	
Obec	POÚ	ORP	Kategorie	Body	Celkový počet dokončených bytů (2001-2019)	Počet dokonč. bytů v letech 2001-2019 na 1000 obyv	Body1	Počet ekon. aktivních obyvatel	Podíl ekon. aktivního obyv.	Body2	Saldo dojíždějících a vyjíždějících do zaměstnání	Body3	Počet dosaž. uchazečů na 1 volné pracovní místo	Body4	Počet ekon. subj. se zjištěnou aktivitou	Počet ekon. subj. celkem na 1000 obyvatel	Body5	Obydlené byty v domech celkem	Podíl obydl. bytů s napojení m na plyn	Podíl obydl. bytů s napojení m na vodovod	Podíl obydl. bytů s napojení m na kanalizaci	Body6	Daňové příjmy	Daňové příjmy v přepočtu na 1 obyvatele	Body7	Dostupnost silniční dopravou - body8	Dostupnost železniční dopravou - body9
Jaroslav	Holice	Holice	5	35	14,00	59,57	5	122,00	54,95	7	-35,00	3	0,00	1	31,00	131,91	5	72,00	29,17	91,67	0,00	1	3 541 520,22	15 070,30	2	7	4
Jarošov	Litomyšl	Litomyšl	3	31	7,00	37,43	3	87,00	47,54	3	-31,00	3	1,00	5	23,00	122,99	4	72,00	31,94	90,28	0,00	1	3 657 368,83	19 558,12	7	4	1
Javorník	Vysoké Mýto	Vysoké Mýto	1	18	2,00	8,00	1	114,00	43,51	1	-41,00	2	0,00	1	28,00	112,00	3	93,00	30,11	91,40	0,00	1	3 902 732,67	15 610,93	3	5	1
Javorník	Svitavy	Svitavy	4	34	19,00	45,89	4	206,00	52,02	7	-75,00	2	5,50	3	45,00	108,70	3	138,00	6,52	90,58	17,39	2	6 698 510,25	16 179,98	4	5	4
Jedlová	Polička	Polička	1	22	50,00	49,02	4	455,00	44,48	2	-119,00	1	8,00	2	110,00	107,84	3	363,00	35,81	92,84	3,31	2	16 315 252,31	15 995,35	3	4	1
Jedousov	Přelouč	Přelouč	3	31	5,00	29,24	2	72,00	50,00	6	-14,00	5	0,00	1	25,00	146,20	6	52,00	50,00	82,69	0,00	1	2 797 757,52	16 361,16	4	5	1
Jehnědí	Ústí nad Orlicí	Ústí nad Orlicí	2	26	24,00	71,43	6	148,00	45,68	2	-46,00	2	0,00	1	34,00	101,19	2	107,00	2,80	94,39	62,62	2	5 940 826,95	17 681,03	6	4	1
Jeníkov	Hlinsko	Hlinsko	1	24	14,00	30,84	3	219,00	46,30	3	-76,00	2	0,00	1	59,00	129,96	5	141,00	36,17	95,04	87,94	3	6 354 957,88	13 997,70	1	5	1
Jeníkovice	Přelouč	Přelouč	1	24	5,00	20,33	2	118,00	45,56	2	-35,00	3	0,00	1	24,00	97,56	2	74,00	54,05	93,24	6,76	2	3 605 490,47	14 656,47	2	5	5
Jenišovice	Chrast	Chrudim	3	29	12,00	27,78	2	206,00	48,47	4	-61,00	2	0,57	6	39,00	90,28	1	156,00	41,67	87,18	21,79	3	7 417 158,24	17 169,35	5	5	1
Jevíčko	Jevíčko	Moravská Třebová	6	39	134,00	47,84	4	1 307,00	45,30	2	285,00	7	0,64	6	314,00	112,10	3	1 085,00	70,78	94,93	92,63	6	49 467 099,44	17 660,51	6	1	4
Jezbořice	Pardubice	Pardubice	6	41	36,00	93,51	7	181,00	52,31	7	-54,00	2	4,50	3	66,00	171,43	7	126,00	74,60	96,03	57,94	4	5 760 096,77	14 961,29	2	5	4
Kamenec u Poličky	Polička	Polička	6	38	32,00	58,93	5	260,00	46,59	3	56,00	6	0,06	7	51,00	93,92	2	192,00	66,67	97,40	0,00	1	8 548 473,76	15 743,05	3	7	4
Kameničky	Hlinsko	Hlinsko	2	28	31,00	38,99	3	382,00	47,75	3	-128,00	1	0,00	1	129,00	162,26	7	217,00	42,40	91,24	77,42	3	13 205 846,97	16 611,13	4	5	1
Kameničná	Žamberk	Žamberk	2	27	6,00	18,69	2	159,00	49,38	5	-37,00	3	5,00	3	39,00	121,50	4	114,00	0,00	96,49	7,89	1	5 101 600,05	15 892,84	3	5	1
Kamenná Horka	Svitavy	Svitavy	2	26	6,00	18,35	2	139,00	46,64	3	-37,00	3	0,00	1	30,00	91,74	1	102,00	5,88	88,24	0,00	1	6 116 292,53	18 704,26	7	7	1
Karle	Svitavy	Svitavy	3	29	9,00	22,17	2	171,00	44,30	2	-39,00	3	0,00	1	39,00	96,06	2	131,00	3,82	91,60	0,00	1	8 115 537,26	19 989,01	7	7	4
Kasalice	Lázně Bohdaneč	Pardubice	2	26	10,00	49,02	4	86,00	42,16	1	-36,00	3	0,00	1	30,00	147,06	6	64,00	67,19	90,63	0,00	1	3 066 657,68	15 032,64	2	7	1
Kladno	Hlinsko	Hlinsko	1	23	2,00	7,78	1	105,00	42,68	1	-43,00	2	0,00	1	32,00	124,51	4	74,00	47,30	94,59	0,00	1	3 887 259,67	15 125,52	2	7	4
Kladruby nad Labem	Přelouč	Přelouč	5	35	23,00	36,05	3	298,00	45,71	2	-32,00	3	0,35	7	85,00	133,23	5	256,00	44,53	92,58	50,78	3	11 222 550,28	17 590,20	6	5	1
Klášterec nad Orlicí	Žamberk	Žamberk	2	27	25,00	27,81	2	407,00	45,99	2	-50,00	2	1,67	4	97,00	107,90	3	334,00	14,37	89,52	42,51	2	16 709 242,12	18 586,48	7	4	1
Klešice	Heřmanův Městec	Chrudim	6	39	52,00	132,32	7	203,00	53,42	7	-55,00	2	5,50	3	71,00	180,66	7	133,00	66,92	93,98	0,00	1	5 857 240,73	14 903,92	2	5	5
Kněžice	Třemošnice	Chrudim	1	24	2,00	13,79	1	66,00	44,30	2	-14,00	5	0,00	1	19,00	131,03	5	62,00	41,94	85,48	6,45	2	2 544 669,93	17 549,45	6	1	1
Koclířov	Svitavy	Svitavy	4	34	27,00	37,66	3	337,00	49,63	6	-50,00	2	17,00	2	78,00	108,79	3	254,00	2,76	91,34	0,00	1	13 216 176,99	18 432,60	6	7	4
Kočí	Chrudim	Chrudim	4	33	48,00	72,51	6	311,00	52,89	7	-53,00	2	0,00	1	86,00	129,91	5	205,00	67,32	92,68	7,80	2	9 938 886,63	15 013,42	2	7	1
Kojice	Chvaletice	Přelouč	6	38	23,00	53,49	5	226,00	50,22	6	-76,00	2	5,00	3	55,00	127,91	5	160,00	59,38	89,38	48,75	3	6 390 490,54	14 861,61	2	5	7
Koldín	Choceň	Vysoké Mýto	1	24	17,00	47,75	4	146,00	39,67	1	-60,00	2	0,00	1	38,00	106,74	3	130,00	63,08	93,08	26,92	3	6 139 677,14	17 246,28	5	4	1
Korouhev	Polička	Polička	2	25	43,00	52,70	5	340,00	42,39	1	-94,00	1	1,33	5	74,00	90,69	1	259,00	37,45	90,73	0,00	1	13 709 120,65	16 800,39	5	5	1
Koruna	Moravská Třebová	Moravská Třebová	1	18	6,00	40,82	4	59,00	43,07	1	-21,00	4	0,00	1	13,00	88,44	1	50,00	32,00	90,00	0,00	1	2 007 981,19	13 659,74	1	1	4
Kosořín	Choceň	Vysoké Mýto	2	28	10,00	56,18	5	72,00	47,06	3	-23,00	4	0,00	1	22,00	123,60	4	49,00	61,22	93,88	67,35	5	2 486 872,24	13 971,19	1	1	4
Kostelec u Heřmanova Městce	Heřmanův Městec	Chrudim	5	36	25,00	69,25	6	168,00	51,85	6	-39,00	3	0,00	1	54,00	149,58	6	117,00	38,46	88,03	0,85	2	5 390 341,26	14 931,69	2	5	5
Kostěnice	Pardubice	Pardubice	5	36	31,00	56,36	5	227,00	43,40	1	-35,00	3	0,15	7	60,00	109,09	3	196,00	76,53	91,84	0,00	1	8 837 905,96	16 068,92	4	5	7
Králíky	Králíky	Králíky	5	36	129,00	30,68	3	1 940,00	43,57	1	-194,00	1	1,89	4	475,00	112,96	3	1 691,00	71,61	92,90	71,50	6	76 717 411,04	18 244,33	6	7	5
Krasíkov	Lanškroun	Lanškroun	1	24	15,00	46,88	4	151,00	46,04	3	-57,00	2	0,00	1	25,00	78,13	1	119,00	37,82	88,24	26,05	3	4 647 456,72	14 523,30	2	1	7
Krásné	Nasavrky	Chrudim	2	25	1,00	6,76	1	69,00	39,88	1	-12,00	5	0,00	1	20,00	135,14	5	56,00	0,00	83,93	0,00	1	2 665 357,81	18 009,17	6	4	1
Krouna	Hlinsko	Hlinsko	4	34	52,00	36,59	3	616,00	44,70	2	-123,00	1	3,50	3	191,00	134,41	5	480,00	33,33	88,33	6,88	2	25 529 520,53	17 965,88	6	7	5
Křenov	Moravská Třebová	Moravská Třebová	1	22	13,00	32,10	3	193,00	46,17	3	-60,00	2	16,00	2	35,00	86,42	1	143,00	2,10	95,10	16,08	2	7 808 087,46	19 279,23	7	1	1
Křičeň	Lázně Bohdaneč	Pardubice	2	27	7,00	28,23	2	114,00	44,19	2	-15,00	5	0,00	1	32,00	129,03	5	84,00	72,62	95,24	0,00	1	4 277 044,25	17 246,15	5	5	1
Křižanovice	Chrudim	Chrudim	2	26	5,00	43,10	4	47,00	42,34	1	-15,00	5	0,00	1	12,00	103,45	2	38,00	0,00	92,11	84,21	1	2 116 197,50	18 243,08	6	5	1
Kukle	Svitavy	Svitavy	2	27	6,00	69,77	6	33,00	44,00	1	-15,00	5	0,00	1	11,00	127,91	5	21,00	0,00	85,71	0,00	1	1 289 329,50	14 992,20	2	5	1
Kunčina	Moravská Třebová	Moravská Třebová	4	33	114,00	82,07	7	584,00	43,45	1	-121,00	1	3,13	3	130,00	93,59	2	433,00	59,12	91,92	9,70	2	26 129 722,41	18 811,90	7	5	5
Kunětice	Pardubice	Pardubice	3	31	38,00	113,10	7	140,00	50,72	6	-73,00	2	0,00	1	53,00	157,74	7	103,00	75,73	85,44	0,00	1	4 724 261,69	14 060,30	1	5	1
Kunvald	Žamberk	Žamberk	3	31	25,00	26,48	2	487,00	48,90	5	-184,00	1	14,00	2	115,00	121,82	4	370,00	1,62	97,03	23,51	2	16 593 198,30	17 577,54	6	5	4
Květná	Polička	Polička	5	36	23,00	54,12	5	171,00	42,43	1	-8,00	5	2,67	4	45,00	105,88	3	130,00	10,77	93,85	30,77	2	6 865 034,58	16 153,02	4	7	5
Labské Chrčice	Chvaletice	Přelouč	3	29	36,00	166,67	7	77,00	44,00	1	-25,00	4	0,00	1	18,00	83,33	1	61,00	40,98	93,44	73,77	3	3 563 833,12	16 499,23	4	4	4
Lanškroun	Lanškroun	Lanškroun	7	48	693,00	69,96	6	4 763,00	47,08	3	1 960,00	7	1,08	5	1 144,00	115,49	3	3 913,00	77,82	94,97	89,85	6	177 141 215,44	17 882,21	6	7	5
Lány	Heřmanův Městec	Chrudim	5	35	21,00	76,64	6	100,00	39,06	1	-27,00	4	4,00	3	40,00	145,99	6	86,00	83,72	93,02	0,00	1	4 339 178,34	15 836,42	3	7	4
Lány u Dašic	Pardubice	Pardubice	5	37	9,00	67,16	6	77,00	52,74	7	-20,00	4	0,00	1	26,00	194,03	7	51,00	66,67	90,20	0,00	1	2 251 478,58	16 802,08	5	5	1
Lavičné	Svitavy	Svitavy	2	28	1,00	8,70	1	54,00	46,15	3	-13,00	5	0,00	1	19,00	165,22	7	47,00	70,21	91,49	0,00	1	1 965 857,91	17 094,42	5	4	1
Lázně Bohdaneč	Lázně Bohdaneč	Pardubice	6	39	315,00	88,91	7	1 702,00	50,58	6	-197,00	1	2,11	4	440,00	124,19	4	1 263,00	52,97	90,34	86,22	4	60 458 514,78	17 064,22	5	7	1
Leština	Vysoké Mýto	Vysoké Mýto	1	19	14,00	44,87	4	121,00	41,44	1	-35,00	3	0,00	1	28,00	89,74	1	109,00	4,59	87,16	0,92	2	5 433 674,17	17 415,62	5	1	1
Leštinka	Skuteč	Chrudim	3	31	8,00	50,00	4	62,00	46,62	3	-17,00	4	0,50	6	23,00	143,75	6	55,00	60,00	89,09	1,82	2	2 181 259,33	13 632,87	1	1	4
Letohrad	Letohrad	Žamberk	7	47	380,00	59,32	5	3 127,00	49,46	5	450,00	7	0,47	6	751,00	117,23	4	2 363,00	40,67	95,47	79,22	3	108 053 714,02	16 867,58	5	7	5
Libecina	Vysoké Mýto	Vysoké Mýto	1	20	2,00	11,76	1	78,00	45,09	2	-13,00	5	0,00	1	10,00	58,82	1	69,00	30,43	85,51	0,00	1	2 754 643,60	16 203,79	4	4	1
Libchavy	Ústí nad Orlicí	Ústí nad Orlicí	7	47	116,00	65,95	6	816,00	47,89	3	138,00	7	0,71	6	248,00	140,99	6	586,00	62,97	94,03	17,92	2	30 290 272,22	17 220,17	5	7	5
Libišany	Lázně Bohdaneč	Pardubice	6	42	65,00	111,30	7	245,00	51,04	6	-69,00	2	6,00	3	86,00	147,26	6	157,00	79,62	91,08	87,90	6	8 005 991,16	13 708,89	1	7	4
Libkov	Nasavrky	Chrudim	3	31	5,00	61,73	6	34,00	42,50	1	-10,00	5	0,00	1	11,00	135,80	5	34,00	0,00	91,18	0,00	1	1 448 077,99	17 877,51	6	5	1
Liboměřice	Chrudim	Chrudim	5	35	3,00	19,74	2	81,00	53,64	7	-11,00	5	0,00	1	24,00	157,89	7	51,00	1,96	90,20	1,96	2	2 669 221,98	17 560,67	6	4	1
Licibořice	Chrudim	Chrudim	6	39	11,00	43,65	4	116,00	49,36	5	-22,00	4	0,67	6	42,00	166,67	7	81,00	4,94	90,12	8,64	2	4 370 010,12	17 341,31	5	5	1
Lichkov	Králíky	Králíky	1	20	11,00	20,79	2	202,00	36,20	1	-69,00	2	0,00	1	39,00	73,72	1	173,00	3,47	90,75	0,00	1	7 875 071,87	14 886,71	2	5	5
Linhartice	Moravská Třebová	Moravská Třebová	7	44	44,00	71,08	6	311,00	48,52	5	112,00	7	0,91	5	59,00	95,32	2	219,00	61,64	91,78	38,81	3	9 946 047,08	16 067,93	4	7	5
Lipoltice	Přelouč	Přelouč	2	27	21,00	50,12	5	186,00	45,48	2	-47,00	2	0,00	1	48,00	114,56	3	145,00	64,14	89,66	57,24	4	7 032 386,36	16 783,74	4	5	1
Lipovec	Třemošnice	Chrudim	1	18	2,00	8,00	1	98,00	39,68	1	-30,00	4	0,00	1	24,00	96,00	2	91,00	52,75	91,21	0,00	1	3 706 558,48	14 826,23	2	5	1
Líšnice	Žamberk	Žamberk	2	28	41,00	54,30	5	340,00	45,64	2	-109,00	1	9,00	2	101,00	133,77	5	265,00	4,53	96,23	6,04	2	11 852 525,52	15 698,71	3	7	1
Litomyšl	Litomyšl	Litomyšl	7	51	379,00	36,52	3	4 885,00	47,96	3	1 683,00	7	0,30	7	1 495,00	144,05	6	3 865,00	73,09	94,41	87,14	6	199 092 227,22	19 184,07	7	7	5
Litošice	Přelouč	Přelouč	6	38	9,00	60,40	6	68,00	53,13	7	-29,00	4	0,00	1	22,00	147,65	6	49,00	32,65	61,22	0,00	1	2 848 317,82	19 116,23	7	5	1
Lozice	Chrast	Chrudim	2	27	3,00	19,61	2	68,00	43,04	1	3,00	6	0,00	1	18,00	117,65	4	52,00	75,00	84,62	0,00	1	3 188 023,09	20 836,75	7	4	1
Lubná	Litomyšl	Litomyšl	2	25	27,00	28,51	2	440,00	43,35	1	-206,00	1	0,00	1	127,00	134,11	5	346,00	52,02	99,13	11,27	2	17 821 475,27	18 818,88	7	5	1

Území			Celkové hodnocení		Intenzita bytové výstavby			Pracovní soběstačnost a pracovní význam území							Rozvinutost podnikatelského prostředí			Vybavenost technickou infrastrukturou					Daňová výtěžnost			Dopravní dostupnost	
Obec	POÚ	ORP	Kategorie	Body	Celkový počet dokončených bytů (2001-2019)	Počet dokonč. bytů v letech 2001-2019 na 1000 obyv	Body1	Počet ekon. aktivních obyvatel	Podíl ekon. aktivního obyv.	Body2	Saldo dojíždějících a vyjíždějících do zaměstnání	Body3	Počet dosaž. uchazečů na 1 volné pracovní místo	Body4	Počet ekon. subj. se zjištěnou aktivitou	Počet ekon. subj. celkem na 1000 obyvatel	Body5	Obydlené byty v domech celkem	Podíl obydl. bytů s napojení m na plyn	Podíl obydl. bytů s napojení m na vodovod	Podíl obydl. bytů s napojení m na kanalizaci	Body6	Daňové příjmy	Daňové příjmy v přepočtu na 1 obyvatele	Body7	Dostupnost silniční dopravou - body8	Dostupnost železniční dopravou - body9
Lubník	Lanškroun	Lanškroun	3	30	33,00	91,16	7	180,00	55,56	7	-87,00	1	0,00	1	46,00	127,07	5	115,00	65,22	91,30	7,83	2	5 121 191,86	14 146,94	1	5	1
Lukavice	Chrudim	Chrudim	3	30	72,00	62,77	6	434,00	47,43	3	-131,00	1	0,24	7	112,00	97,65	2	286,00	55,59	91,61	33,22	2	10 824 513,10	9 437,24	1	7	1
Lukavice	Žamberk	Žamberk	6	41	68,00	78,25	6	530,00	47,88	3	-165,00	1	7,50	2	135,00	155,35	7	389,00	43,44	95,63	12,60	3	17 193 844,30	19 785,78	7	7	5
Luková	Lanškroun	Lanškroun	3	29	32,00	43,13	4	333,00	47,37	3	-78,00	2	4,20	3	61,00	82,21	1	242,00	70,66	92,15	0,00	1	11 796 183,32	15 897,82	3	5	7
Luže	Skuteč	Chrudim	3	30	153,00	58,98	5	1 156,00	45,78	2	-20,00	4	3,00	4	272,00	104,86	3	920,00	49,78	89,67	56,63	3	42 892 173,76	16 535,15	4	4	1
Makov	Litomyšl	Litomyšl	1	23	5,00	15,63	1	140,00	41,54	1	-69,00	2	5,00	3	38,00	118,75	4	111,00	0,90	97,30	0,00	1	5 502 895,21	17 196,55	5	5	1
Malé Výkleky	Lázně Bohdaneč	Pardubice	5	37	5,00	39,06	4	56,00	45,16	2	-18,00	4	0,13	7	24,00	187,50	7	43,00	60,47	97,67	0,00	1	2 264 927,73	17 694,75	6	5	1
Malíkov	Moravská Třebová	Moravská Třebová	1	21	2,00	20,20	2	51,00	44,74	2	-7,00	5	0,00	1	6,00	60,61	1	36,00	5,56	83,33	0,00	1	1 570 145,05	15 860,05	3	5	1
Městečko Trnávka	Moravská Třebová	Moravská Třebová	3	29	36,00	25,48	2	665,00	45,12	2	-77,00	2	52,00	2	146,00	103,33	2	517,00	17,60	89,17	23,60	2	28 769 748,66	20 360,76	7	5	5
Míčov-Sušice	Heřmanův Městec	Chrudim	1	23	8,00	29,63	2	110,00	41,98	1	-36,00	3	0,00	1	27,00	100,00	2	108,00	24,07	90,74	0,00	1	4 709 309,59	17 441,89	5	4	4
Mikuleč	Svitavy	Svitavy	2	26	9,00	36,89	3	111,00	50,23	6	-51,00	2	0,00	1	19,00	77,87	1	82,00	1,22	96,34	0,00	1	3 944 623,42	16 166,49	4	7	1
Mikulovice	Pardubice	Pardubice	6	42	193,00	152,93	7	567,00	50,58	6	-194,00	1	6,33	2	201,00	159,27	7	380,00	76,58	90,00	85,53	6	18 843 260,56	14 931,27	2	7	4
Miřetice	Hlinsko	Hlinsko	2	26	64,00	48,82	4	585,00	48,03	4	-119,00	1	7,25	2	174,00	132,72	5	398,00	22,11	88,69	18,34	2	19 830 430,30	15 126,19	2	5	1
Mistrovice	Jablonné nad Orlicí	Žamberk	3	29	33,00	54,91	5	284,00	45,95	2	-79,00	2	0,00	1	70,00	116,47	4	211,00	28,91	92,89	18,48	2	9 135 994,45	15 201,32	2	7	4
Mladějov na Moravě	Moravská Třebová	Moravská Třebová	1	20	5,00	11,47	1	212,00	45,40	2	-115,00	1	3,17	3	37,00	84,86	1	166,00	51,81	92,77	0,00	1	6 511 908,14	14 935,57	2	4	5
Mladkov	Králíky	Králíky	4	32	18,00	33,96	3	252,00	47,46	3	-42,00	2	4,50	3	65,00	122,64	4	205,00	1,95	89,76	8,78	2	9 372 890,10	17 684,70	6	4	5
Mladoňovice	Chrudim	Chrudim	2	27	11,00	31,79	3	149,00	46,42	3	-36,00	3	0,00	1	47,00	135,84	5	104,00	20,19	92,31	0,00	1	6 309 286,61	18 234,93	6	4	1
Mokošín	Přelouč	Přelouč	3	30	11,00	61,80	6	86,00	53,75	7	-33,00	3	0,00	1	21,00	117,98	4	60,00	86,67	95,00	18,33	2	2 389 614,79	13 424,80	1	5	1
Morašice	Chvaletice	Přelouč	1	22	3,00	37,97	3	45,00	48,91	1	-18,00	1	0,00	1	8,00	101,27	2	38,00	26,32	89,47	94,74	1	1 495 789,27	18 934,04	7	5	1
Morašice	Heřmanův Městec	Chrudim	4	33	25,00	34,34	3	290,00	42,96	5	-114,00	4	2,25	4	61,00	83,79	1	243,00	46,09	93,00	0,00	3	13 493 650,17	18 535,23	7	5	1
Morašice	Litomyšl	Litomyšl	7	43	72,00	97,30	7	340,00	48,85	5	-115,00	1	1,00	5	114,00	154,05	6	236,00	65,68	94,92	57,63	4	13 119 980,41	17 729,70	6	5	4
Moravany	Pardubice	Pardubice	4	34	85,00	45,65	4	822,00	45,51	2	-173,00	1	1,63	4	175,00	93,98	2	714,00	65,55	92,44	68,49	5	30 177 240,03	16 206,90	4	5	7
Moravská Třebová	Moravská Třebová	Moravská Třebová	6	42	168,00	16,89	1	5 003,00	47,14	3	144,00	7	1,06	5	974,00	97,91	2	4 148,00	70,83	90,50	81,80	6	178 682 082,82	17 961,61	6	7	5
Mostek	Choceň	Vysoké Mýto	6	41	13,00	51,79	5	121,00	49,59	6	-22,00	4	0,25	7	39,00	155,38	7	88,00	59,09	88,64	64,77	4	3 908 325,00	15 571,02	3	1	4
Mrákotín	Skuteč	Chrudim	3	30	3,00	8,85	1	159,00	44,41	2	-31,00	3	0,58	6	48,00	141,59	6	99,00	45,45	93,94	0,00	1	4 955 382,01	14 617,65	2	5	4
Nabočany	Chrast	Chrudim	2	27	3,00	23,62	2	46,00	36,80	1	-10,00	5	0,00	1	12,00	94,49	2	40,00	50,00	87,50	15,00	2	2 273 192,59	17 899,15	6	7	1
Načešice	Heřmanův Městec	Chrudim	3	31	55,00	87,72	7	284,00	48,88	5	-98,00	1	0,00	1	75,00	119,62	4	189,00	48,15	97,35	5,82	2	9 352 120,40	14 915,66	2	5	4
Nasavrky	Nasavrky	Chrudim	1	24	5,00	36,76	3	775,00	46,86	3	-165,00	1	0,00	1	17,00	125,00	4	627,00	70,49	91,55	32,70	3	1 866 388,90	13 723,45	1	7	1
Nasavrky	Choceň	Vysoké Mýto	5	36	158,00	94,27	7	69,00	50,36	6	-23,00	4	3,18	3	234,00	139,62	6	45,00	0,00	91,11	55,56	1	44 088 374,33	26 305,71	7	1	1
Nedvězí	Polička	Polička	1	12	3,00	14,42	1	91,00	43,33	1	-32,00	3	0,00	1	19,00	91,35	1	83,00	60,24	95,18	0,00	1	3 174 100,59	15 260,10	2	1	1
Nekoř	Letohrad	Žamberk	3	31	60,00	63,29	6	440,00	46,71	3	-83,00	1	1,33	5	115,00	121,31	4	329,00	0,91	94,22	21,88	2	14 451 676,44	15 244,38	2	7	1
Němčice	Litomyšl	Litomyšl	3	30	33,00	32,29	3	432,00	45,47	7	-136,00	1	0,55	6	91,00	89,04	1	314,00	1,91	94,90	63,06	5	8 322 918,19	8 143,76	1	5	1
Němčice	Pardubice	Pardubice	5	35	202,00	285,31	7	309,00	58,75	2	-161,00	1	2,75	4	107,00	151,13	6	194,00	91,75	94,85	62,37	2	16 270 920,97	22 981,53	7	5	1
Neratov	Lázně Bohdaneč	Pardubice	3	29	9,00	55,90	5	64,00	44,14	2	-28,00	4	0,00	1	21,00	130,43	5	41,00	65,85	78,05	0,00	1	2 802 798,70	17 408,69	5	5	1
Nová Sídla	Litomyšl	Litomyšl	1	24	7,00	31,11	3	109,00	47,60	3	-49,00	2	0,00	1	25,00	111,11	3	78,00	71,79	97,44	0,00	1	3 313 004,86	14 724,47	2	5	4
Nová Ves u Jarošova	Litomyšl	Litomyšl	1	20	1,00	14,49	1	23,00	36,51	1	-8,00	5	0,00	1	8,00	115,94	3	21,00	0,00	85,71	0,00	1	1 234 229,57	17 887,39	6	1	1
Nové Hrady	Vysoké Mýto	Vysoké Mýto	4	32	3,00	9,84	1	137,00	44,48	2	-29,00	4	0,29	7	46,00	150,82	6	100,00	31,00	90,00	45,00	3	5 700 012,74	18 688,57	7	1	1
Oldřiš	Polička	Polička	2	28	28,00	42,75	4	264,00	40,12	1	-44,00	2	16,00	2	71,00	108,40	3	233,00	18,88	91,85	0,00	1	10 267 233,90	15 675,17	3	7	5
Opatov	Svitavy	Svitavy	4	34	18,00	15,33	1	534,00	45,18	2	-76,00	2	0,79	6	97,00	82,62	1	393,00	61,32	92,37	0,00	1	23 486 829,54	20 005,82	7	7	7
Opatovec	Svitavy	Svitavy	2	28	35,00	50,00	4	274,00	42,22	1	-69,00	2	3,17	3	75,00	107,14	3	221,00	66,97	92,31	0,00	1	10 750 153,32	15 357,36	3	7	4
Opatovice nad Labem	Pardubice	Pardubice	7	48	322,00	123,94	7	1 259,00	51,08	6	-149,00	1	0,66	6	352,00	135,49	5	960,00	64,06	94,17	93,75	5	46 318 250,04	17 828,43	6	7	5
Orel	Chrudim	Chrudim	7	46	54,00	69,32	6	371,00	48,75	5	-33,00	3	0,25	7	121,00	155,33	7	261,00	89,27	94,64	71,65	6	12 077 491,06	15 503,84	3	5	4
Orlické Podhůří	Ústí nad Orlicí	Ústí nad Orlicí	3	30	27,00	38,96	3	266,00	41,89	1	-92,00	1	2,00	4	88,00	126,98	5	208,00	52,40	89,42	61,06	4	11 055 773,37	15 953,50	3	5	4
Orličky	Jablonné nad Orlicí	Žamberk	5	35	13,00	46,10	4	133,00	43,89	1	-37,00	3	0,31	7	36,00	127,66	5	98,00	1,02	85,71	0,00	1	4 995 454,44	17 714,38	6	7	1
Osík	Litomyšl	Litomyšl	4	34	47,00	46,31	4	506,00	49,03	5	-129,00	1	1,00	5	124,00	122,17	4	352,00	56,53	96,02	8,24	2	16 839 849,77	16 590,98	4	5	4
Ostrov	Lanškroun	Lanškroun	2	26	41,00	59,25	5	303,00	46,33	1	100,00	4	0,83	5	22,00	31,79	1	184,00	45,11	92,39	0,54	3	3 068 986,11	4 434,95	1	5	1
Ostrov	Chrast	Chrudim	6	41	7,00	34,48	3	93,00	41,52	3	-23,00	7	0,00	1	79,00	389,16	7	66,00	68,18	66,67	31,82	2	12 025 267,76	59 237,77	7	7	4
Ostřešany	Pardubice	Pardubice	4	33	94,00	85,69	7	489,00	48,27	4	-132,00	1	0,00	1	168,00	153,14	6	353,00	83,00	92,07	75,64	6	16 247 166,30	14 810,54	2	5	1
Ostřetín	Holice	Holice	4	32	39,00	41,58	4	451,00	47,03	3	-155,00	1	1,33	5	96,00	102,35	2	323,00	39,01	94,43	0,00	1	15 216 281,13	16 222,05	4	7	4
Otradov	Hlinsko	Hlinsko	1	23	5,00	18,45	2	131,00	46,95	3	-35,00	3	0,00	1	26,00	95,94	2	91,00	39,56	82,42	0,00	1	3 940 351,52	14 540,04	2	5	4
Oucmanice	Choceň	Vysoké Mýto	5	36	17,00	67,19	6	108,00	48,43	4	-40,00	3	0,11	7	34,00	134,39	5	74,00	55,41	97,30	64,86	4	3 675 515,39	14 527,73	2	1	4
Pardubice	Pardubice	Pardubice	7	58	4 682,00	51,04	5	45 823,00	51,17	6	7 678,00	7	0,34	7	12 914,00	140,79	6	38 414,00	77,12	93,16	97,26	6	1 793 941 882,37	19 557,40	7	7	7
Pastviny	Žamberk	Žamberk	4	33	24,00	65,93	6	158,00	45,40	2	-39,00	3	9,00	2	54,00	148,35	6	128,00	1,56	96,09	11,72	2	6 491 106,48	17 832,71	6	5	1
Perálec	Skuteč	Chrudim	2	28	8,00	33,20	3	104,00	42,80	1	-32,00	3	0,00	1	36,00	149,38	6	87,00	35,63	95,40	35,63	3	4 324 496,12	17 943,97	6	4	1
Petrovice	Lanškroun	Lanškroun	2	27	11,00	44,00	4	119,00	49,38	5	-42,00	2	0,00	1	28,00	112,00	3	84,00	2,38	97,62	3,57	2	3 765 483,66	15 061,93	2	4	4
Písečná	Letohrad	Žamberk	4	34	43,00	74,14	6	265,00	50,67	6	-78,00	2	0,00	1	67,00	115,52	3	181,00	1,10	95,58	87,85	2	10 063 555,21	17 350,96	5	5	4
Plch	Lázně Bohdaneč	Pardubice	3	29	3,00	30,61	3	50,00	55,56	7	-22,00	4	0,00	1	14,00	142,86	6	37,00	89,19	97,30	0,00	1	1 380 397,61	14 085,69	1	5	1
Plchovice	Choceň	Vysoké Mýto	1	24	0,00	0,00	1	32,00	37,65	1	-10,00	5	0,00	1	8,00	121,21	4	35,00	0,00	100,00	17,14	1	1 155 727,83	17 511,03	6	1	4
Poběžovice u Holic	Holice	Holice	6	39	29,00	107,01	7	96,00	42,48	1	-22,00	4	0,25	7	40,00	147,60	6	77,00	58,44	90,91	0,00	1	4 513 976,54	16 656,74	4	5	4
Poběžovice u Přelouče	Přelouč	Přelouč	3	30	6,00	54,55	5	40,00	46,51	3	-12,00	5	0,00	1	19,00	172,73	7	28,00	57,14	85,71	0,00	1	1 713 908,67	15 580,99	3	4	1
Podhořany u Ronova	Heřmanův Městec	Chrudim	2	27	2,00	7,97	1	115,00	43,89	1	-23,00	4	0,50	6	26,00	103,59	2	108,00	51,85	90,74	0,00	1	4 120 011,58	16 414,39	4	7	1
Podlesí	Choceň	Vysoké Mýto	4	33	21,00	75,27	6	128,00	48,12	4	-56,00	2	0,00	1	36,00	129,03	5	98,00	72,45	92,86	73,47	6	4 031 100,30	14 448,39	1	4	4
Podůlšany	Lázně Bohdaneč	Pardubice	3	29	10,00	59,88	5	70,00	45,16	2	-23,00	4	0,00	1	22,00	131,74	5	60,00	83,33	88,33	0,00	1	2 514 808,01	15 058,73	2	5	4
Pohledy	Svitavy	Svitavy	3	30	10,00	33,00	3	139,00	44,55	2	-42,00	2	0,00	1	41,00	135,31	5	120,00	5,00	93,33	0,00	1	6 331 687,44	20 896,66	7	5	4
Pokřikov	Hlinsko	Hlinsko	2	26	5,00	19,46	2	121,00	45,49	2	-48,00	2	0,00	1	32,00	124,51	4	87,00	37,93	95,40	0,00	1	4 163 682,85	16 201,10	4	5	5
Polička	Polička	Polička	7	47	384,00	43,57	4	4 273,00	47,63	3	562,00	7	0,31	7	1 075,00	121,98	4	3 549,00	47,73	95,07	90,90	3	168 313 903,40	19 098,37	7	7	5

Území			Celkové hodnocení		Intenzita bytové výstavby			Pracovní soběstačnost a pracovní význam území							Rozvinutost podnikatelského prostředí			Vybavenost technickou infrastrukturou					Daňová výtěžnost			Dopravní dostupnost	
Obec	POÚ	ORP	Kategorie	Body	Celkový počet dokončených bytů (2001-2019)	Počet dokonč. bytů v letech 2001-2019 na 1000 obyv	Body1	Počet ekon. aktivních obyvatel	Podíl ekon. aktivního obyv.	Body2	Saldo dojíždějících a vyjíždějících do zaměstnání	Body3	Počet dosaž. uchazečů na 1 volné pracovní místo	Body4	Počet ekon. subj. se zjištěnou aktivitou	Počet ekon. subj. celkem na 1000 obyvatel	Body5	Obydlené byty v domech celkem	Podíl obydl. bytů s napojení m na plyn	Podíl obydl. bytů s napojení m na vodovod	Podíl obydl. bytů s napojení m na kanalizaci	Body6	Daňové příjmy	Daňové příjmy v přepočtu na 1 obyvatele	Body7	Dostupnost silniční dopravou - body8	Dostupnost železniční dopravou - body9
Pomezí	Polička	Polička	4	34	89,00	71,26	6	567,00	47,93	3	-222,00	1	3,50	3	127,00	101,68	2	415,00	38,31	95,42	0,00	1	22 392 564,71	17 928,39	6	7	5
Poříčí u Litomyšle	Litomyšl	Litomyšl	3	30	31,00	60,90	6	216,00	47,06	3	-71,00	2	0,36	7	63,00	123,77	4	153,00	40,52	95,42	0,00	1	7 390 780,20	14 520,20	2	4	1
Prachovice	Heřmanův Městec	Chrudim	6	39	21,00	14,84	1	724,00	49,52	6	7,00	6	2,73	4	97,00	68,55	1	553,00	75,41	95,30	94,94	6	25 651 092,59	18 127,98	6	4	5
Pravy	Lázně Bohdaneč	Pardubice	7	44	10,00	86,96	7	52,00	54,74	7	16,00	6	0,00	1	24,00	208,70	7	34,00	32,35	82,35	94,12	3	1 957 842,11	17 024,71	5	7	1
Proseč	Skuteč	Chrudim	4	33	183,00	87,43	7	904,00	41,83	1	-84,00	1	2,30	4	234,00	111,80	3	725,00	37,24	91,72	48,69	3	36 023 050,61	17 211,20	5	5	4
Prosetín	Skuteč	Chrudim	4	33	23,00	27,88	2	364,00	45,05	2	-91,00	1	2,00	4	119,00	144,24	6	280,00	57,86	93,57	29,29	3	14 469 807,83	17 539,16	6	4	5
Předhradí	Skuteč	Chrudim	4	33	2,00	4,80	1	188,00	43,62	1	-21,00	4	0,60	6	56,00	134,29	5	133,00	29,32	91,73	0,00	1	7 324 764,49	17 565,38	6	4	5
Přelouč	Přelouč	Přelouč	7	53	459,00	46,46	4	4 560,00	50,16	6	370,00	7	0,32	7	1 075,00	108,81	3	3 563,00	76,17	93,35	88,61	6	175 394 151,70	17 752,44	6	7	7
Přelovice	Přelouč	Přelouč	3	30	11,00	50,69	5	105,00	52,76	7	-48,00	2	0,00	1	33,00	152,07	6	79,00	56,96	87,34	12,66	2	3 143 945,33	14 488,23	1	5	1
Přepychy	Přelouč	Přelouč	2	25	1,00	11,49	1	41,00	41,84	1	-24,00	4	0,00	1	14,00	160,92	7	36,00	58,33	91,67	0,00	1	1 421 316,09	16 336,97	4	5	1
Přestavlky	Chrast	Chrudim	5	36	8,00	37,74	3	113,00	49,78	6	-13,00	5	3,00	4	35,00	165,09	7	79,00	40,51	84,81	34,18	3	3 141 599,88	14 818,87	2	5	1
Příluka	Litomyšl	Litomyšl	2	27	4,00	23,95	2	85,00	50,00	6	-31,00	3	0,00	1	18,00	107,78	3	55,00	61,82	94,55	0,00	1	3 060 728,90	18 327,72	6	4	1
Přívrat	Česká Třebová	Česká Třebová	4	32	27,00	79,65	6	166,00	50,61	6	-68,00	2	0,00	1	44,00	129,79	5	112,00	0,89	95,54	0,00	1	4 986 748,36	14 710,17	2	5	4
Pustá Kamenice	Polička	Polička	3	31	12,00	37,04	3	140,00	43,08	1	-47,00	2	0,00	1	40,00	123,46	4	114,00	44,74	87,72	0,00	1	6 048 789,87	18 669,10	7	7	5
Pustá Rybná	Polička	Polička	5	35	13,00	87,84	7	63,00	36,42	1	-25,00	4	0,00	1	20,00	135,14	5	65,00	0,00	84,62	0,00	1	3 356 403,36	22 678,40	7	5	4
Pustina	Vysoké Mýto	Vysoké Mýto	1	22	1,00	16,67	1	26,00	37,14	1	-7,00	5	0,00	1	7,00	116,67	4	34,00	70,59	88,24	0,00	1	1 166 324,90	19 438,75	7	1	1
Rabštejnská Lhota	Chrudim	Chrudim	6	38	68,00	82,93	7	358,00	49,86	6	-139,00	1	4,50	3	145,00	176,83	7	212,00	75,00	92,92	70,28	6	12 414 352,96	15 139,45	2	5	1
Ráby	Pardubice	Pardubice	4	34	48,00	84,66	7	266,00	45,78	2	-32,00	3	7,00	2	113,00	199,29	7	184,00	71,74	90,76	82,07	6	7 701 674,85	13 583,20	1	5	1
Radhošť	Vysoké Mýto	Vysoké Mýto	3	31	4,00	23,53	2	63,00	36,84	1	-30,00	4	0,00	1	27,00	158,82	7	63,00	49,21	85,71	0,00	1	2 687 002,35	15 805,90	3	5	7
Radiměř	Svitavy	Svitavy	3	29	32,00	27,97	2	514,00	46,94	3	-136,00	1	1,86	4	133,00	116,26	4	378,00	26,98	95,50	0,00	1	19 414 838,16	16 971,01	5	5	4
Radkov	Moravská Třebová	Moravská Třebová	3	30	0,00	0,00	1	52,00	42,62	1	-5,00	5	1,33	5	9,00	77,59	1	45,00	2,22	93,33	0,00	1	2 297 286,78	19 804,20	7	5	4
Raná	Hlinsko	Hlinsko	4	33	8,00	21,80	2	155,00	40,79	1	-18,00	4	0,50	6	44,00	119,89	4	130,00	20,77	91,54	0,77	2	5 786 036,11	15 765,77	3	7	4
Rohovládova Bělá	Lázně Bohdaneč	Pardubice	7	44	80,00	132,67	7	276,00	50,09	6	-71,00	2	0,00	1	102,00	169,15	7	197,00	71,57	90,86	86,80	6	12 222 875,01	20 270,11	7	7	1
Rohozná	Svitavy	Svitavy	1	13	11,00	17,35	1	289,00	43,59	1	-95,00	1	16,00	2	60,00	94,64	2	249,00	54,22	91,16	0,00	1	9 908 248,41	15 628,15	3	1	1
Rohoznice	Lázně Bohdaneč	Pardubice	4	34	15,00	57,25	5	121,00	51,05	6	-23,00	4	0,00	1	37,00	141,22	6	101,00	66,34	92,08	14,85	2	3 870 321,06	14 772,22	2	7	1
Rokytno	Pardubice	Pardubice	4	34	66,00	73,58	6	401,00	48,55	5	-156,00	1	6,50	2	143,00	159,42	7	291,00	64,26	93,47	56,36	4	14 087 894,22	15 705,57	3	5	1
Ronov nad Doubravou	Třemošnice	Chrudim	4	32	85,00	50,09	5	788,00	45,92	2	-151,00	1	1,94	4	190,00	111,96	3	628,00	66,56	90,76	44,90	3	29 540 739,70	17 407,63	5	4	5
Rosice	Chrast	Chrudim	2	28	51,00	37,09	3	650,00	47,69	3	-81,00	1	1,83	4	134,00	97,45	2	456,00	78,95	89,69	43,42	3	24 393 100,21	17 740,44	6	5	1
Rozhovice	Heřmanův Městec	Chrudim	5	35	20,00	69,44	6	135,00	48,21	4	-41,00	2	2,00	4	38,00	131,94	5	90,00	66,67	85,56	0,00	1	4 480 266,42	15 556,48	3	5	5
Rozhraní	Svitavy	Svitavy	2	28	4,00	12,58	1	147,00	43,11	1	-46,00	2	0,00	1	47,00	147,80	6	136,00	77,94	89,71	0,00	1	4 618 212,61	14 522,68	2	7	7
Rozstání	Moravská Třebová	Moravská Třebová	2	27	8,00	33,61	3	107,00	41,96	1	-30,00	4	0,00	1	21,00	88,24	1	90,00	2,22	95,56	25,56	2	4 035 322,79	16 955,14	5	5	5
Rudná	Svitavy	Svitavy	2	27	9,00	56,60	5	73,00	39,67	1	-15,00	5	4,00	3	9,00	56,60	1	65,00	43,08	95,38	0,00	1	2 764 117,46	17 384,39	5	5	1
Rudoltice	Lanškroun	Lanškroun	6	38	497,00	257,11	7	862,00	48,78	5	-292,00	1	2,56	4	161,00	83,29	1	711,00	77,64	92,55	60,34	5	27 450 673,46	14 201,07	1	7	7
Rybitví	Lázně Bohdaneč	Pardubice	6	41	15,00	11,31	1	630,00	45,36	2	138,00	7	0,33	7	104,00	78,43	1	581,00	79,69	92,77	99,31	6	24 300 526,42	18 326,19	6	7	4
Rybník	Česká Třebová	Česká Třebová	4	34	52,00	62,73	6	401,00	49,32	5	-85,00	1	3,60	3	81,00	97,71	2	293,00	53,58	96,59	40,96	3	13 063 130,14	15 757,70	3	7	4
Rychnov na Moravě	Moravská Třebová	Moravská Třebová	1	20	9,00	14,54	1	258,00	43,58	1	-130,00	1	0,00	1	46,00	74,31	1	231,00	42,86	93,94	0,00	1	11 091 573,49	17 918,54	6	4	4
Řečany nad Labem	Chvaletice	Přelouč	7	49	85,00	62,73	6	703,00	52,07	7	-202,00	1	1,19	5	178,00	131,37	5	494,00	81,78	95,95	95,14	7	22 108 827,23	16 316,48	4	7	7
Řepníky	Vysoké Mýto	Vysoké Mýto	2	25	13,00	34,39	3	182,00	44,94	2	-40,00	3	0,00	1	37,00	97,88	2	137,00	32,12	89,05	0,00	1	7 060 071,24	18 677,44	7	5	1
Řestoky	Chrast	Chrudim	1	23	14,00	28,63	2	219,00	45,34	2	-70,00	2	0,00	1	53,00	108,38	3	157,00	57,96	87,90	15,92	2	7 178 867,90	14 680,71	2	5	4
Řetová	Ústí nad Orlicí	Ústí nad Orlicí	2	26	35,00	49,86	4	321,00	47,00	3	-157,00	1	0,00	1	74,00	105,41	3	251,00	0,80	97,61	4,78	2	11 027 186,15	15 708,24	3	5	4
Řetůvka	Ústí nad Orlicí	Ústí nad Orlicí	1	20	8,00	27,68	2	128,00	45,55	2	-64,00	2	0,00	1	39,00	134,95	5	111,00	8,11	98,20	0,00	1	3 949 607,41	13 666,46	1	5	1
Řídký	Litomyšl	Litomyšl	5	36	1,00	15,63	1	34,00	49,28	5	-15,00	5	0,00	1	8,00	125,00	4	26,00	0,00	100,00	0,00	1	1 189 315,11	18 583,05	7	7	5
Sádek	Polička	Polička	5	37	39,00	71,82	6	235,00	48,16	4	-108,00	1	0,86	5	68,00	125,23	5	165,00	40,61	96,97	0,00	1	9 347 830,82	17 215,16	5	5	5
Sázava	Lanškroun	Lanškroun	3	31	19,00	33,39	3	271,00	48,83	5	-42,00	2	0,14	7	49,00	86,12	1	202,00	71,29	95,54	19,31	2	8 667 593,07	15 233,03	2	5	4
Sebranice	Litomyšl	Litomyšl	1	24	56,00	56,17	5	414,00	42,90	1	-111,00	1	0,44	6	101,00	101,30	2	302,00	58,61	95,03	0,00	1	15 051 448,10	15 096,74	2	5	1
Seč	Třemošnice	Chrudim	2	28	11,00	70,51	6	824,00	49,14	5	-176,00	1	0,00	1	21,00	134,62	5	614,00	62,70	90,55	53,91	4	2 169 203,06	13 905,15	1	1	4
Seč	Choceň	Vysoké Mýto	5	36	62,00	35,69	3	74,00	48,37	4	-37,00	3	0,89	5	216,00	124,35	4	55,00	63,64	96,36	72,73	5	34 433 612,33	19 823,61	7	4	1
Sedliště	Litomyšl	Litomyšl	3	31	8,00	33,61	3	114,00	47,30	3	-38,00	3	0,00	1	29,00	121,85	4	76,00	46,05	92,11	1,32	2	3 966 776,36	16 667,13	4	7	4
Selmice	Přelouč	Přelouč	2	26	3,00	15,38	1	79,00	33,19	1	-6,00	5	1,50	5	10,00	51,28	1	48,00	45,83	93,75	0,00	1	3 082 817,71	15 809,32	3	5	4
Semanín	Česká Třebová	Česká Třebová	2	28	55,00	88,71	7	288,00	45,14	2	-66,00	2	0,00	1	30,00	48,39	1	196,00	5,10	90,82	12,76	2	10 226 713,66	16 494,70	4	5	4
Semín	Přelouč	Přelouč	3	31	27,00	46,00	4	229,00	42,72	1	-72,00	2	0,00	1	82,00	139,69	6	203,00	67,00	95,57	87,19	5	9 101 054,84	15 504,35	3	5	4
Sezemice	Pardubice	Pardubice	7	43	434,00	108,83	7	1 822,00	51,07	6	-547,00	1	1,51	4	595,00	149,20	6	1 327,00	84,48	94,12	72,65	6	68 261 184,83	17 116,65	5	7	1
Sklené	Svitavy	Svitavy	2	25	1,00	4,29	1	102,00	44,35	2	-25,00	4	0,00	1	27,00	115,88	3	78,00	3,85	93,59	0,00	1	3 940 462,12	16 911,85	5	7	1
Skořenice	Choceň	Vysoké Mýto	1	22	9,00	21,79	2	210,00	46,46	3	-51,00	2	0,00	1	47,00	113,80	3	163,00	58,28	89,57	25,15	3	7 239 994,36	17 530,25	6	1	1
Skuteč	Skuteč	Chrudim	5	35	177,00	35,07	3	2 312,00	44,19	2	-96,00	1	1,09	5	684,00	135,53	5	1 912,00	57,22	91,06	72,80	4	87 072 767,59	17 252,38	5	5	5
Slatina	Jevíčko	Moravská Třebová	1	24	34,00	75,22	6	52,00	37,68	1	-11,00	5	0,00	1	55,00	121,68	4	44,00	0,00	86,36	75,00	1	6 086 706,95	13 466,17	1	4	1
Slatina	Vysoké Mýto	Vysoké Mýto	4	32	10,00	60,61	6	185,00	44,05	2	-64,00	2	0,00	1	13,00	78,79	1	134,00	41,79	94,03	85,07	3	22 029 284,22	133 510,81	7	5	5
Slatiňany	Chrudim	Chrudim	6	40	251,00	59,52	5	1 847,00	43,84	1	-45,00	2	0,94	5	579,00	137,30	5	1 438,00	74,90	93,25	77,12	6	68 818 558,86	16 319,32	4	7	5
Slepotice	Pardubice	Pardubice	2	26	12,00	27,15	2	220,00	50,00	6	-69,00	2	0,00	1	49,00	110,86	3	153,00	76,47	92,16	0,00	1	6 757 603,38	15 288,70	2	5	4
Sloupnice	Litomyšl	Litomyšl	3	29	83,00	48,54	4	777,00	45,52	2	-197,00	1	0,46	6	203,00	118,71	4	588,00	45,58	94,73	6,63	2	28 409 616,58	16 613,81	4	5	1
Smrček	Chrast	Chrudim	2	26	4,00	30,77	3	55,00	46,22	3	-17,00	4	0,00	1	14,00	107,69	3	44,00	54,55	90,91	0,00	1	2 042 612,29	15 712,40	3	4	4
Sobětuchy	Chrudim	Chrudim	7	43	125,00	126,01	7	429,00	51,01	6	-167,00	1	0,37	7	150,00	151,21	6	250,00	72,40	86,80	73,20	6	12 789 056,69	12 892,19	1	5	4
Sobkovice	Jablonné nad Orlicí	Žamberk	4	34	19,00	79,50	6	109,00	42,25	1	-23,00	4	0,67	6	33,00	138,08	6	97,00	37,11	92,78	0,00	1	3 358 866,18	14 053,83	1	5	4
Sopotnice	Ústí nad Orlicí	Ústí nad Orlicí	4	33	37,00	39,74	4	439,00	45,78	2	-151,00	1	1,29	5	111,00	119,23	4	347,00	46,97	92,80	0,00	1	15 629 216,32	16 787,56	4	7	5
Sopřeč	Přelouč	Přelouč	3	29	8,00	30,42	3	123,00	44,40	2	-44,00	2	0,00	1	40,00	152,09	6	98,00	76,53	93,88	92,86	6	4 128 407,61	15 697,37	3	5	1
Sovolusky	Přelouč	Přelouč	4	32	2,00	16,00	1	73,00	55,73	7	-24,00	4	0,00	1	20,00	160,00	7	39,00	53,85	94,87	2,56	2	2 039 509,62	16 316,08	4	5	1
Spojil	Pardubice	Pardubice	6	42	122,00	234,62	7	247,00	55,26	7	-88,00	1	3,00	4	101,00	194,23	7	163,00	78,53	95,71	79,14	6	6 653 683,12	12 795,54	1	5	4
Srch	Pardubice	Pardubice	7	44	262,00	157,93	7	694,00	49,89	6	-280,00	1	1,50	5	277,00	166,97	7	457,00	77,90	92,12	84,68	6	23 611 433,21	14 232,33	1	7	4
Srnojedy	Pardubice	Pardubice	6	40	181,00	241,98	7	356,00	56,87	7	-113,00	1	0,00	1	132,00	176,47	7	220,00	84,09	90,00	90,45	7	10 795 594,64	14 432,61	1	5	4

Území			Celkové hodnocení		Intenzita bytové výstavby			Pracovní soběstačnost a pracovní význam území							Rozvinutost podnikatelského prostředí			Vybavenost technickou infrastrukturou					Daňová výtěžnost			Dopravní dostupnost	
Obec	POÚ	ORP	Kategorie	Body	Celkový počet dokončených bytů (2001-2019)	Počet dokonč. bytů v letech 2001-2019 na 1000 obyv	Body1	Počet ekon. aktivních obyvatel	Podíl ekon. aktivního obyv.	Body2	Saldo dojíždějících a vyjíždějících do zaměstnání	Body3	Počet dosaž. uchazečů na 1 volné pracovní místo	Body4	Počet ekon. subj. se zjištěnou aktivitou	Počet ekon. subj. celkem na 1000 obyvatel	Body5	Obydlené byty v domech celkem	Podíl obydl. bytů s napojení m na plyn	Podíl obydl. bytů s napojení m na vodovod	Podíl obydl. bytů s napojení m na kanalizaci	Body6	Daňové příjmy	Daňové příjmy v přepočtu na 1 obyvatele	Body7	Dostupnost silniční dopravou - body8	Dostupnost železniční dopravou - body9
Sruby	Choceň	Vysoké Mýto	3	31	35,00	60,24	6	274,00	47,08	3	-91,00	1	0,00	1	51,00	87,78	1	186,00	54,30	95,70	81,18	4	9 272 606,64	15 959,74	3	5	7
Staré Hradiště	Pardubice	Pardubice	7	49	269,00	140,32	7	826,00	51,63	6	134,00	7	0,55	6	305,00	159,10	7	561,00	81,11	90,73	77,90	6	26 706 367,36	13 931,33	1	5	4
Staré Jesenčany	Pardubice	Pardubice	4	32	84,00	195,80	7	176,00	47,06	3	-65,00	2	0,00	1	77,00	179,49	7	113,00	77,88	92,92	0,00	1	5 865 921,93	13 673,48	1	5	5
Staré Město	Moravská Třebová	Moravská Třebová	4	33	38,00	37,00	3	472,00	46,97	3	-104,00	1	2,36	4	118,00	114,90	3	340,00	57,06	96,76	35,00	3	17 850 858,65	17 381,56	5	7	4
Staré Ždánice	Lázně Bohdaneč	Pardubice	3	30	48,00	71,54	6	331,00	47,22	3	-78,00	2	0,00	1	83,00	123,70	4	240,00	57,92	86,25	64,58	4	11 052 793,25	16 472,12	4	5	1
Starý Mateřov	Pardubice	Pardubice	5	36	158,00	207,89	7	264,00	48,00	3	-49,00	2	1,20	5	115,00	151,32	6	174,00	83,91	93,10	78,16	6	9 295 482,58	12 230,90	1	5	1
Stašov	Polička	Polička	1	23	9,00	33,83	3	113,00	46,12	3	-44,00	2	0,00	1	25,00	93,98	2	79,00	1,27	97,47	0,00	1	4 856 030,55	18 255,75	6	4	1
Stéblová	Pardubice	Pardubice	6	41	40,00	159,36	7	121,00	54,50	7	-55,00	2	0,00	1	37,00	147,41	6	76,00	50,00	92,11	72,37	4	3 812 302,93	15 188,46	2	7	5
Stojice	Přelouč	Přelouč	2	27	6,00	27,15	2	112,00	53,85	7	-34,00	3	0,00	1	22,00	99,55	2	86,00	53,49	93,02	0,00	1	3 437 534,94	15 554,46	3	7	1
Stolany	Chrudim	Chrudim	6	39	16,00	40,10	4	204,00	55,59	7	-51,00	2	1,14	5	63,00	157,89	7	119,00	77,31	95,80	15,97	2	7 057 204,18	17 687,23	6	5	1
Stradouň	Vysoké Mýto	Vysoké Mýto	4	33	6,00	32,09	3	93,00	46,97	3	-28,00	4	0,00	1	21,00	112,30	3	71,00	47,89	85,92	0,00	1	3 528 403,11	18 868,47	7	7	4
Strakov	Litomyšl	Litomyšl	3	29	13,00	52,85	5	101,00	46,12	3	-30,00	4	2,00	4	22,00	89,43	1	71,00	1,41	92,96	0,00	1	4 208 609,10	17 108,17	5	5	1
Strašov	Přelouč	Přelouč	4	33	18,00	55,38	5	152,00	48,10	4	-34,00	3	5,00	3	54,00	166,15	7	106,00	25,47	90,57	12,26	2	4 972 625,98	15 300,39	3	5	1
Strážná	Lanškroun	Lanškroun	5	35	3,00	28,30	2	42,00	36,52	1	-8,00	5	0,10	7	16,00	150,94	6	40,00	0,00	92,50	0,00	1	2 514 657,39	23 723,18	7	5	1
Střemošice	Skuteč	Chrudim	1	21	3,00	17,54	1	79,00	42,25	1	-21,00	4	0,00	1	30,00	175,44	7	72,00	52,78	87,50	15,28	2	2 629 893,16	15 379,49	3	1	1
Studené	Jablonné nad Orlicí	Žamberk	3	29	14,00	75,68	6	67,00	40,36	1	-19,00	4	0,00	1	24,00	129,73	5	62,00	1,61	87,10	0,00	1	2 733 393,46	14 775,10	2	5	4
Studnice	Hlinsko	Hlinsko	3	30	14,00	31,18	3	209,00	44,28	2	-84,00	1	0,00	1	74,00	164,81	7	158,00	34,18	93,04	0,00	1	7 280 210,64	16 214,28	4	7	4
Sudislav nad Orlicí	Ústí nad Orlicí	Ústí nad Orlicí	6	38	9,00	66,67	6	55,00	41,98	1	-15,00	5	0,00	1	24,00	177,78	7	46,00	15,22	84,78	0,00	1	2 389 539,11	17 700,29	6	4	7
Sudslava	Choceň	Vysoké Mýto	3	30	3,00	16,13	1	78,00	43,33	1	-20,00	4	7,00	2	24,00	129,03	5	64,00	73,44	96,88	70,31	6	3 172 643,10	17 057,22	5	5	1
Suchá Lhota	Litomyšl	Litomyšl	4	34	1,00	12,05	1	46,00	53,49	7	-32,00	3	0,22	7	10,00	120,48	4	29,00	44,83	89,66	0,00	1	1 426 343,17	17 184,86	5	5	1
Svatý Jiří	Choceň	Vysoké Mýto	2	27	13,00	44,83	4	131,00	41,72	1	-20,00	4	0,50	6	31,00	106,90	3	108,00	65,74	95,37	72,22	5	4 347 361,75	14 990,90	2	1	1
Svídnice	Chrudim	Chrudim	2	27	16,00	34,56	3	199,00	47,27	3	-74,00	2	2,75	4	59,00	127,43	5	139,00	61,87	92,81	39,57	3	6 072 969,70	13 116,57	1	5	1
Svinčany	Přelouč	Přelouč	6	39	27,00	56,02	5	207,00	48,59	5	-53,00	2	4,00	3	66,00	136,93	5	169,00	61,54	90,53	50,30	4	7 653 954,14	15 879,57	3	7	5
Svitavy	Svitavy	Svitavy	7	48	427,00	25,48	2	8 152,00	47,85	3	1 022,00	7	0,85	5	1 846,00	110,16	3	6 744,00	82,74	94,17	92,05	7	311 731 853,21	18 601,97	7	7	7
Svojanov	Polička	Polička	4	33	12,00	32,61	3	174,00	44,73	2	-54,00	2	0,17	7	62,00	168,48	7	133,00	42,11	93,98	0,00	1	6 742 980,11	18 323,32	6	4	1
Svojšice	Přelouč	Přelouč	4	32	14,00	53,64	5	133,00	53,63	7	-36,00	3	2,50	4	34,00	130,27	5	91,00	58,24	84,62	0,00	1	3 642 253,21	13 954,99	1	5	1
Svratouch	Hlinsko	Hlinsko	4	34	44,00	50,11	5	400,00	44,59	2	-81,00	1	1,27	5	123,00	140,09	6	326,00	70,25	93,87	84,36	6	14 480 920,02	16 493,08	4	4	1
Šedivec	Letohrad	Žamberk	2	28	6,00	29,27	2	96,00	47,06	3	-26,00	4	1,50	5	25,00	121,95	4	71,00	42,25	98,59	0,00	1	2 883 767,28	14 067,16	1	7	1
Široký Důl	Polička	Polička	6	42	21,00	51,47	5	176,00	44,90	2	51,00	6	0,07	7	58,00	142,16	6	116,00	31,03	93,97	85,34	3	6 883 191,74	16 870,57	5	7	1
Študlov	Svitavy	Svitavy	1	22	2,00	18,02	2	52,00	40,00	1	-10,00	5	0,00	1	9,00	81,08	1	49,00	63,27	89,80	0,00	1	1 644 568,86	14 815,94	2	5	4
Tatenice	Lanškroun	Lanškroun	4	34	62,00	71,59	6	409,00	48,12	4	-148,00	1	0,00	1	66,00	76,21	1	292,00	36,99	92,12	45,55	3	16 205 384,64	18 712,92	7	4	7
Těchonín	Jablonné nad Orlicí	Žamberk	4	33	20,00	34,54	3	269,00	45,36	2	23,00	6	0,00	1	63,00	108,81	3	237,00	48,95	93,67	35,86	3	10 054 113,31	17 364,62	5	5	5
Telecí	Polička	Polička	3	31	19,00	43,38	4	170,00	42,93	1	-39,00	3	1,17	5	44,00	100,46	2	136,00	32,35	92,65	0,00	1	8 061 406,87	18 405,04	6	5	4
Tetov	Přelouč	Přelouč	1	13	2,00	11,90	1	63,00	37,95	1	-25,00	4	0,00	1	9,00	53,57	1	62,00	38,71	85,48	0,00	1	2 524 806,34	15 028,61	2	1	1
Tisová	Vysoké Mýto	Vysoké Mýto	2	28	36,00	63,05	6	268,00	48,29	4	-80,00	2	0,00	1	58,00	101,58	2	201,00	46,77	91,54	67,66	3	9 538 391,81	16 704,71	4	5	1
Tisovec	Hlinsko	Hlinsko	2	28	9,00	27,52	2	153,00	49,04	5	-45,00	2	0,00	1	49,00	149,85	6	116,00	5,17	87,93	17,24	2	4 980 793,60	15 231,78	2	4	4
Trhová Kamenice	Hlinsko	Hlinsko	4	33	42,00	44,78	4	423,00	46,69	3	-97,00	1	3,75	3	127,00	135,39	5	309,00	25,57	91,26	22,98	3	17 146 620,03	18 279,98	6	7	1
Trnávka	Chvaletice	Přelouč	5	37	3,00	13,10	1	101,00	46,76	3	41,00	6	0,27	7	23,00	100,44	2	85,00	3,53	96,47	94,12	2	8 822 364,43	38 525,61	7	5	4
Trojovice	Chrast	Chrudim	2	26	2,00	11,05	1	88,00	43,56	1	-24,00	4	0,00	1	31,00	171,27	7	70,00	55,71	92,86	20,00	3	2 864 255,70	15 824,62	3	5	1
Trpík	Lanškroun	Lanškroun	2	26	2,00	23,53	2	27,00	32,53	1	-10,00	5	0,00	1	7,00	82,35	1	25,00	0,00	84,00	0,00	1	1 429 018,65	16 811,98	5	5	5
Trpín	Polička	Polička	1	20	13,00	30,09	3	189,00	44,06	2	-74,00	2	3,50	3	41,00	94,91	2	149,00	78,52	92,62	4,70	2	7 171 556,30	16 600,82	4	1	1
Trstěnice	Litomyšl	Litomyšl	2	28	10,00	18,87	2	251,00	48,83	5	-91,00	1	3,50	3	59,00	111,32	3	187,00	37,43	95,72	0,00	1	11 679 202,60	22 036,23	7	5	1
Trusnov	Holice	Holice	2	28	1,00	4,59	1	101,00	42,44	1	-35,00	3	0,00	1	30,00	137,61	5	85,00	28,24	89,41	0,00	1	4 085 097,73	18 738,98	7	5	4
Tržek	Litomyšl	Litomyšl	4	32	6,00	38,46	3	76,00	47,80	3	-27,00	4	0,00	7	14,00	89,74	1	62,00	0,00	96,77	0,00	1	2 223 070,67	14 250,45	1	7	5
Třebařov	Moravská Třebová	Moravská Třebová	1	23	14,00	15,47	1	411,00	44,77	2	-65,00	2	6,17	2	58,00	64,09	1	321,00	33,33	91,90	3,74	2	15 630 625,02	17 271,41	5	4	4
Třebosice	Pardubice	Pardubice	5	37	36,00	144,00	7	92,00	47,42	3	-23,00	4	0,00	1	35,00	140,00	6	58,00	79,31	89,66	96,55	6	3 488 414,68	13 953,66	1	5	4
Třebovice	Česká Třebová	Česká Třebová	4	34	24,00	30,11	3	382,00	47,16	3	-121,00	1	1,86	4	60,00	75,28	1	272,00	53,31	92,65	0,00	1	22 317 054,79	28 001,32	7	7	7
Třemošnice	Třemošnice	Chrudim	5	35	127,00	41,52	4	1 478,00	46,49	3	98,00	6	0,06	7	315,00	102,97	2	1 153,00	49,96	93,58	79,62	3	50 066 151,49	16 366,84	4	1	5
Třibřichy	Chrudim	Chrudim	2	26	15,00	50,17	5	130,00	45,61	2	-51,00	2	0,00	1	34,00	113,71	3	100,00	75,00	84,00	3,00	2	4 513 227,39	15 094,41	2	5	4
Tuněchody	Chrudim	Chrudim	3	31	30,00	49,59	4	277,00	46,24	3	-82,00	1	1,83	4	57,00	94,21	2	217,00	87,56	93,55	25,35	3	10 047 112,37	16 606,80	4	5	5
Turkovice	Přelouč	Přelouč	2	25	6,00	20,91	2	122,00	44,69	2	-24,00	4	7,00	2	34,00	118,47	4	107,00	54,21	85,05	0,00	1	4 713 370,77	16 422,89	4	5	1
Týnišťko	Vysoké Mýto	Vysoké Mýto	2	28	3,00	17,54	1	77,00	49,68	6	-24,00	4	0,00	1	12,00	70,18	1	54,00	61,11	88,89	29,63	3	2 387 362,93	13 961,19	1	7	4
Úherčice	Heřmanův Městec	Chrudim	3	29	14,00	96,55	7	54,00	41,86	1	-23,00	4	0,00	1	20,00	137,93	5	45,00	4,44	93,33	0,00	1	2 041 445,40	14 078,93	1	5	4
Uhersko	Holice	Holice	2	26	9,00	25,07	2	121,00	44,16	2	-35,00	3	2,00	4	40,00	111,42	3	102,00	50,98	88,24	14,71	2	4 707 865,34	13 113,83	1	5	4
Úhřetice	Chrudim	Chrudim	3	30	5,00	10,31	1	191,00	40,81	1	-27,00	4	1,50	5	50,00	103,09	2	157,00	84,08	94,90	45,22	3	7 930 342,74	16 351,22	4	5	5
Úhřetická Lhota	Pardubice	Pardubice	2	26	23,00	82,44	7	117,00	47,76	3	-37,00	3	0,00	1	28,00	100,36	2	91,00	73,63	95,60	0,00	1	3 896 233,28	13 964,99	1	4	4
Újezd u Chocně	Choceň	Vysoké Mýto	5	36	21,00	64,42	6	176,00	53,66	7	-67,00	2	0,00	1	37,00	113,50	3	113,00	6,19	87,61	35,40	2	5 590 793,50	17 149,67	5	5	5
Újezd u Přelouče	Přelouč	Přelouč	1	23	14,00	64,22	6	82,00	41,21	1	-31,00	3	0,00	1	24,00	110,09	3	70,00	64,29	92,86	12,86	2	3 125 894,77	14 338,97	1	5	1
Újezd u Sezemic	Pardubice	Pardubice	2	25	29,00	134,26	7	62,00	45,26	2	-29,00	4	0,00	1	25,00	115,74	3	49,00	75,51	100,00	0,00	1	2 768 382,99	12 816,59	1	5	1
Újezdec	Litomyšl	Litomyšl	3	31	5,00	45,05	4	40,00	42,55	1	-16,00	4	0,00	1	13,00	117,12	4	31,00	0,00	90,32	16,13	1	2 220 955,07	20 008,60	7	5	4
Urbanice	Přelouč	Přelouč	5	37	1,00	15,63	1	36,00	50,70	6	1,00	6	0,00	7	7,00	109,38	3	28,00	50,00	92,86	0,00	1	1 360 502,38	21 257,85	7	5	1
Ústí nad Orlicí	Ústí nad Orlicí	Ústí nad Orlicí	7	45	322,00	22,55	2	6 854,00	47,00	3	987,00	7	0,38	7	1 655,00	115,90	3	6 019,00	65,53	94,85	87,94	5	234 940 982,27	16 452,45	4	7	7
Útěchov	Moravská Třebová	Moravská Třebová	3	29	45,00	133,93	7	119,00	47,04	3	-17,00	4	5,50	3	38,00	113,10	3	79,00	58,23	86,08	0,00	1	4 904 386,63	14 596,39	2	5	1
Valy	Přelouč	Přelouč	4	34	22,00	44,81	4	230,00	48,94	5	-100,00	1	0,00	1	50,00	101,83	2	162,00	72,84	90,12	80,86	6	7 109 743,56	14 480,13	1	7	7
Vápenný Podol	Heřmanův Městec	Chrudim	4	34	16,00	52,63	5	106,00	48,62	5	-41,00	2	0,00	1	21,00	69,08	1	87,00	77,01	95,40	79,31	6	5 331 522,65	17 537,90	6	4	4
Vápno	Přelouč	Přelouč	4	32	7,00	53,44	5	67,00	48,55	5	-15,00	5	0,00	1	13,00	99,24	2	41,00	63,41	87,80	0,00	1	2 641 254,23	20 162,25	7	5	1
Včelákov	Hlinsko	Hlinsko	1	23	16,00	29,25	2	265,00	46,90	3	-57,00	2	0,00	1	56,00	102,38	2	209,00	3,83	88,04	0,00	1	9 588 429,14	17 529,12	6	5	1
Vejvanovice	Chrudim	Chrudim	3	30	13,00	40,75	4	138,00	45,70	2	-55,00	2	7,00	2	41,00	128,53	5	101,00	80,20	90,10	41,58	3	4 893 375,82	15 339,74	3	5	4
Veliny	Holice	Holice	3	31	25,00	51,65	5	199,00	47,84	3	-80,00	2	0,00	1	52,00	107,44	3	160,00	56,88	91,88	80,63	4	7 057 718,62	14 582,06	2	7	4
Velká Skrovnice	Ústí nad Orlicí	Ústí nad Orlicí	1	23	6,00	20,13	2	130,00	46,26	3	-17,00	4	0,00	1	34,00	114,09	3	97,00	54,64	90,72	13,40	2	4 436 706,81	14 888,28	2	5	1
Vendolí	Svitavy	Svitavy	3	31	40,00	41,84	4	451,00	46,21	3	-128,00	1	23,00	2	94,00	98,33	2	321,00	33,02	94,39	0,00	1	17 339 888,95	18 137,96	6	7	5

Území			Celkové hodnocení		Intenzita bytové výstavby			Pracovní soběstačnost a pracovní význam území							Rozvinutost podnikatelského prostředí			Vybavenost technickou infrastrukturou					Daňová výtěžnost			Dopravní dostupnost	
Obec	POÚ	ORP	Kategorie	Body	Celkový počet dokončených bytů (2001-2019)	Počet dokonč. bytů v letech 2001-2019 na 1000 obyv	Body1	Počet ekon. aktivních obyvatel	Podíl ekon. aktivního obyv.	Body2	Saldo dojíždějících a vyjíždějících do zaměstnání	Body3	Počet dosaž. uchazečů na 1 volné pracovní místo	Body4	Počet ekon. subj. se zjištěnou aktivitou	Počet ekon. subj. celkem na 1000 obyvatel	Body5	Obydlené byty v domech celkem	Podíl obydl. bytů s napojením na plyn	Podíl obydl. bytů s napojením na vodovod	Podíl obydl. bytů s napojením na kanalizaci	Body6	Daňové příjmy	Daňové příjmy v přepočtu na 1 obyvatele	Body7	Dostupnost silniční dopravou - body8	Dostupnost železniční dopravou - body9
Verměřovice	Jablonné nad Orlicí	Žamberk	3	31	56,00	74,27	6	341,00	47,63	3	-105,00	1	10,00	2	89,00	118,04	4	257,00	21,79	93,00	53,31	3	11 119 345,17	14 747,14	2	5	5
Veselí	Přelouč	Přelouč	4	33	15,00	41,44	4	189,00	51,64	6	-77,00	2	0,00	1	51,00	140,88	6	131,00	79,39	93,89	8,40	2	5 290 068,96	14 613,45	2	5	5
Vidlatá Seč	Litomyšl	Litomyšl	1	19	4,00	13,38	1	134,00	48,38	4	-48,00	2	0,00	1	34,00	113,71	3	91,00	0,00	95,60	68,13	1	5 044 943,60	16 872,72	5	1	1
Vinary	Vysoké Mýto	Vysoké Mýto	1	23	2,00	15,87	1	52,00	40,31	1	-9,00	5	0,00	1	14,00	111,11	3	56,00	64,29	78,57	8,93	2	2 038 035,56	16 174,89	4	5	1
Víska u Jevíčka	Jevíčko	Moravská Třebová	3	30	8,00	49,69	4	87,00	53,05	7	-39,00	3	0,00	1	25,00	155,28	7	53,00	43,40	96,23	39,62	3	2 515 067,65	15 621,54	3	1	1
Vítanov	Hlinsko	Hlinsko	4	33	24,00	53,22	5	183,00	42,56	1	-63,00	2	0,00	1	61,00	135,25	5	148,00	62,84	91,89	81,08	5	6 705 004,09	14 866,97	2	7	5
Vítějeves	Svitavy	Svitavy	5	35	33,00	77,83	6	188,00	44,66	2	-4,00	5	0,41	6	39,00	91,98	1	170,00	57,65	92,94	11,18	2	8 308 751,56	19 596,11	7	5	1
Vlčí Habřina	Lázně Bohdaneč	Pardubice	1	21	10,00	31,25	3	145,00	46,03	3	-39,00	3	0,00	1	30,00	93,75	2	127,00	81,89	92,13	3,15	2	4 375 878,45	13 674,62	1	5	1
Vlčkov	Litomyšl	Litomyšl	1	24	0,00	0,00	1	49,00	45,79	2	-26,00	4	0,00	1	15,00	148,51	6	36,00	2,78	94,44	0,00	1	1 620 615,30	16 045,70	4	4	1
Voděrady	Ústí nad Orlicí	Ústí nad Orlicí	1	23	7,00	20,71	2	134,00	39,41	1	-53,00	2	0,00	1	55,00	162,72	7	113,00	3,54	92,04	31,86	2	5 406 881,36	15 996,69	3	4	1
Vojtěchov	Hlinsko	Hlinsko	1	24	16,00	38,28	3	178,00	42,38	1	-63,00	2	0,00	1	44,00	105,26	3	144,00	30,56	95,14	0,00	1	6 099 643,54	14 592,45	2	7	4
Voleč	Lázně Bohdaneč	Pardubice	2	27	30,00	81,30	6	154,00	45,83	2	-36,00	3	0,00	1	45,00	121,95	4	126,00	84,92	93,65	0,00	1	5 383 748,45	14 590,10	2	7	1
Vortová	Hlinsko	Hlinsko	3	31	13,00	57,52	5	106,00	40,77	1	-10,00	5	0,00	1	39,00	172,57	7	89,00	49,44	82,02	0,00	1	4 075 360,48	18 032,57	6	4	1
Vraclav	Vysoké Mýto	Vysoké Mýto	5	35	24,00	30,85	3	355,00	47,33	3	-60,00	2	1,20	5	80,00	102,83	2	269,00	60,59	91,45	46,10	3	13 889 306,96	17 852,58	6	7	4
Vračovice-Orlov	Choceň	Vysoké Mýto	4	33	0,00	0,00	1	91,00	50,28	6	-10,00	5	0,11	7	26,00	152,05	6	57,00	24,56	91,23	0,00	1	2 533 559,47	14 816,14	2	4	1
Vranová Lhota	Moravská Třebová	Moravská Třebová	4	32	4,00	8,95	1	241,00	53,67	7	3,00	6	2,90	4	44,00	98,43	2	169,00	3,55	91,72	36,09	2	7 706 121,05	17 239,64	5	4	1
Vrážné	Jevíčko	Moravská Třebová	1	23	1,00	14,71	1	26,00	35,62	1	-10,00	5	0,00	1	7,00	102,94	2	28,00	7,14	85,71	0,00	1	1 373 115,59	20 192,88	7	1	4
Vrbatův Kostelec	Skuteč	Chrudim	2	26	10,00	28,65	2	147,00	43,49	1	-35,00	3	2,00	4	49,00	140,40	6	123,00	39,02	92,68	4,88	2	5 068 863,29	14 523,96	2	1	5
Všeradov	Hlinsko	Hlinsko	4	34	4,00	25,64	2	77,00	48,73	5	-23,00	4	0,00	1	20,00	128,21	5	58,00	20,69	86,21	0,00	1	3 056 382,82	19 592,20	7	5	4
Výprachtice	Lanškroun	Lanškroun	3	29	46,00	48,32	4	456,00	46,67	3	-75,00	2	11,00	2	116,00	121,85	4	338,00	1,18	95,56	39,94	2	17 014 772,73	17 872,66	6	5	1
Vysočina	Hlinsko	Hlinsko	3	31	34,00	49,71	4	294,00	41,53	1	-73,00	2	2,50	4	83,00	121,35	4	241,00	19,92	92,95	12,03	2	10 719 160,27	15 671,29	3	7	4
Vysoká	Jevíčko	Moravská Třebová	3	29	1,00	24,39	2	21,00	56,76	7	-9,00	5	0,00	1	5,00	121,95	4	13,00	0,00	76,92	0,00	1	850 310,48	20 739,28	7	1	1
Vysoké Chvojno	Holice	Holice	5	37	30,00	70,26	6	185,00	46,60	3	-56,00	2	1,00	5	65,00	152,22	6	144,00	70,14	95,14	24,31	3	6 876 129,14	16 103,35	4	7	1
Vysoké Mýto	Vysoké Mýto	Vysoké Mýto	7	49	506,00	41,18	4	6 153,00	49,34	5	1 188,00	7	0,23	7	1 278,00	104,00	2	4 958,00	70,05	93,10	88,83	6	221 116 595,72	17 994,51	6	7	5
Vyšehněvice	Přelouč	Přelouč	7	48	22,00	83,97	7	123,00	56,16	7	-6,00	5	0,40	7	37,00	141,22	6	82,00	85,37	93,90	82,93	7	4 018 157,61	15 336,48	3	5	1
Vyžice	Heřmanův Městec	Chrudim	3	30	22,00	110,55	7	68,00	38,64	1	-27,00	4	0,00	1	27,00	135,68	5	66,00	57,58	89,39	1,52	2	2 839 251,68	14 267,60	1	5	4
Zádolí	Vysoké Mýto	Vysoké Mýto	1	24	3,00	32,97	3	41,00	44,09	2	-15,00	5	0,00	1	6,00	65,93	1	35,00	48,57	94,29	0,00	1	1 622 584,22	17 830,60	6	4	1
Záchlumí	Žamberk	Žamberk	5	37	31,00	40,36	4	382,00	51,21	6	-100,00	1	0,53	6	81,00	105,47	3	275,00	1,09	92,73	28,73	2	12 107 278,26	15 764,69	3	7	5
Zaječice	Chrast	Chrudim	3	29	35,00	32,96	3	496,00	46,57	3	-165,00	1	4,20	3	119,00	112,05	3	368,00	64,67	91,03	20,11	3	16 262 678,18	15 313,26	3	5	5
Zájezdec	Chrast	Chrudim	1	19	0,00	0,00	1	52,00	37,96	1	-15,00	5	0,00	1	10,00	88,50	1	41,00	51,22	85,37	14,63	2	1 666 901,06	14 751,34	2	5	1
Záší	Choceň	Vysoké Mýto	6	41	2,00	8,40	1	125,00	54,11	7	64,00	6	0,07	7	37,00	155,46	7	79,00	51,90	91,14	0,00	1	4 750 703,92	19 960,94	7	4	1
Zámrsk	Vysoké Mýto	Vysoké Mýto	6	42	51,00	69,20	6	347,00	46,02	3	18,00	6	1,57	4	70,00	94,98	2	282,00	37,23	92,55	37,94	3	11 997 913,34	16 279,39	4	7	7
Zářecká Lhota	Choceň	Vysoké Mýto	1	21	13,00	60,47	6	88,00	47,57	3	-47,00	2	0,00	1	19,00	88,37	1	64,00	1,56	92,19	34,38	2	3 047 870,94	14 176,14	1	1	4
Zdechovice	Chvaletice	Přelouč	3	29	21,00	32,97	3	292,00	47,33	3	-93,00	1	0,00	1	47,00	73,78	1	232,00	15,09	86,64	72,84	2	38 044 798,54	59 724,96	7	7	4
Zderaz	Skuteč	Chrudim	4	32	4,00	13,94	1	135,00	50,19	6	-19,00	4	0,25	7	36,00	125,44	5	99,00	20,20	89,90	39,39	3	4 646 886,65	16 191,24	4	1	1
Žamberk	Žamberk	Žamberk	7	47	182,00	29,95	2	3 016,00	49,48	5	385,00	7	0,54	6	885,00	145,63	6	2 401,00	35,86	94,04	87,84	3	114 376 782,77	18 821,26	7	7	4
Žampach	Letohrad	Žamberk	3	30	10,00	33,44	3	99,00	34,02	1	5,00	6	0,00	7	38,00	127,09	5	75,00	29,33	94,67	0,00	1	4 031 284,10	13 482,56	1	5	1
Žáravice	Přelouč	Přelouč	5	36	0,00	0,00	1	67,00	50,00	6	-4,00	5	2,00	4	19,00	155,74	7	54,00	70,37	94,44	7,41	2	2 104 547,70	17 250,39	5	5	1
Želivsko	Svitavy	Svitavy	3	30	1,00	23,81	2	12,00	33,33	1	-3,00	5	0,00	1	9,00	214,29	7	15,00	0,00	80,00	0,00	1	908 673,78	21 635,09	7	5	1
Žichlínek	Lanškroun	Lanškroun	6	41	82,00	80,87	6	430,00	47,25	3	14,00	6	1,75	4	132,00	130,18	5	306,00	66,99	94,77	14,71	2	15 601 260,30	15 385,86	3	5	7
Živanice	Lázně Bohdaneč	Pardubice	3	31	58,00	58,70	5	442,00	47,12	3	-139,00	1	2,17	4	123,00	124,49	4	319,00	75,86	88,09	78,68	6	14 897 408,73	15 078,35	2	5	1
Žlebské Chvalovice	Třemošnice	Chrudim	3	30	10,00	76,92	6	31,00	33,70	1	-10,00	5	0,00	1	20,00	153,85	6	51,00	3,92	80,39	0,00	1	1 985 190,35	15 270,70	2	4	4
Žumberk	Chrudim	Chrudim	3	29	10,00	37,17	3	119,00	48,37	4	-33,00	3	0,00	1	52,00	193,31	7	85,00	38,82	90,59	18,82	2	4 228 019,22	15 717,54	3	5	1

Použití indikátorů a metodika bodového ohodnocení - hospodářský rozvoj

Intenzita bytové výstavby

1. počet dokončených bytů v letech 2001-2019 v přepočtu na 1 000 obyv. (zdroj: ČSÚ, 2020)

Celkový počet bytů	*27 019*
Počet obyvatel	*522 662*
Krajský průměr	*52,1*

7	82,01 a více	***velmi dobré***
6	60,01-82	***dobré***
5	50,01-60	***nadprůměr***
4	39,01-50	***průměr***
3	30,01-39	***podprůměrné***
2	18,01-30	***špatné***
1	méně než 18	***velmi špatné***

Pracovní soběstačnost a pracovní význam území

2. podíl ekonomicky aktivního obyvatelstva (zdroj: ČSÚ, SLDB 2011)

Počet ekonomicky aktivních	*246 779*
Počet obyvatel k 26. 3. 2011	*511 627*
Krajský průměr	*48,23 %*

7	52,01% a více	***velmi dobré***
6	49,51-52%	***dobré***
5	48,51-49,5%	***nadprůměr***
4	48,01-48,5%	***průměr***
3	46,01-48%	***podprůměrné***
2	44,01-46%	***špatné***
1	méně než 44%	***velmi špatné***

3. saldo dojíždějících a vyjíždějících do zaměstnání do obce a mimo obec (zdroj: ČSÚ, SLDB 2011)

Zaměstnaní vyjíždějící do zaměstnání mimo obec	*61 003*
Zaměstnaní dojíždějící do zaměstnání do obce	*54 072*
Krajský průměr (přepočet salda na 1 obec)	*-15,37*

7	100 a více	***velmi dobré***
6	0- 99	***dobré***
5	-15 - -1	***nadprůměr***
4	-30 - -16	***průměr***
3	-40 - -31	***podprůměrné***
2	-80 - -41	***špatné***
1	-81 a méně	***velmi špatné***

4. počet dosažitelných uchazečů na 1 volné pracovní místo (zdroj: MPSV, 12/2020)

Dosažitelní uchazeči celkem	*9 590*
Volná místa celkem	*14 779*
Krajský průměr	*1,64*

7	více volných pracovních míst než uchazečů	***velmi dobré***
6	0,4-0,8	***dobré***
5	0,81-1,5	***nadprůměr***
4	1,51-3	***průměr***
3	3,01-6	***podprůměrné***
2	více než 6	***špatné***
1	žádná volná pracovní místa	***velmi špatné***

Rozvinutost podnikatelského prostředí

5. počet ekonomických subjektů se zjištěnou aktivitou na 1 000 obyvatel v r. 2019 (zdroj: ČSÚ, 2020)

Počet ekonomických subjektů	*64 575*
Počet obyvatel Pk	*522 662*
Krajský průměr	*123,42*

7	155,01 a více	***velmi dobré***
6	138,01-155	***dobré***
5	125,01-138	***nadprůměr***
4	116,01-125	***průměr***
3	104,01-116	***podprůměrné***
2	92,01-104	***špatné***
1	méně než 92	***velmi špatné***

Vybavenost technickou infrastrukturou

6. napojení obydlených bytů na technickou infrastrukturu - na plyn, vodovod a kanalizaci (zdroj: ČSÚ, SLDB 2011)

Plyn

Obydlené byty v domech celkem	*196 288*
Obydlené byty v domech s plynem zavedeným do bytu	*122 620*
Krajský průměr	*62,47 %*

Vodovod

Obydlené byty v domech s vodovodem v bytě	*182 939*
Krajský průměr	*93,2 %*

Kanalizace

Obydlené byty v domech s přípojem na kanalizační síť	*135 512*
Krajský průměr	*69,04 %*

7	podíl obydlených bytů s napojením na TI ≥ 80%	***velmi dobré***
6	podíl obydlených bytů s napojením na TI ≥ 70%	***dobré***
5	podíl obydlených bytů s napojením na TI ≥ 60%	***nadprůměr***
4	podíl obydlených bytů s napojením na TI ≥ 50%	***průměr***
3	podíl obydlených bytů s napojením na TI ≥ 20%	***podprůměrné***
2	podíl obydlených bytů s napojením na TI < 20%	***špatné***
1	obec je bez napojení na některý druh TI	***velmi špatné***

Daňová výtěžnost

7. daňové příjmy – (daňové příjmy se na příslušnou jmenovitou položku zaznamenávají včetně příslušenství (*penále, zvýšení daně, náklady daňového řízení, úroky a pokuty*), pokud příslušenství není vykazováno odděleně) v přepočtu na 1 obyvatele ke konci roku 2019 (zdroj: ČSÚ, 2020)

Daňové příjmy 451 obcí	*9 255 490 088 Kč*
Krajský průměr	*17 127 Kč (přepočet na počet obyvatel kraje)*
Medián	*6 099 643,54 Kč*

7	18 500,01 a více	***velmi dobré***
6	17 500,01-18 500	***dobré***
5	16 800,01-17 500	***nadprůměr***
4	16 000,01-16 800	***průměr***
3	15 300,01-16 000	***podprůměrné***
2	14 500,01-15 300	***špatné***
1	méně než 14 500	***velmi špatné***

Dopravní dostupnost

8. území v dosahu dálnic a silnic I. třídy (zdroj: ŘSD, vlastní analýza, 2021)

7	silnice prochází obcí (min. prochází správní hranicí obce)	***velmi dobré***
5	silnice v dosahu 3km od obce	***nadprůměr***
4	silnice v dosahu 5km od obce	***průměr***
1	není v dosahu	***velmi špatné***

9. železniční stanice a zastávka v dosahu zastavěného území obce (zdroj: ZABAGED, vlastní analýza, 2021)

7	železniční stanice/zastávka na železničním koridoru v obci	***velmi dobré***
5	železniční stanice/zastávka v obci	***nadprůměr***
4	železniční stanice/zastávka v dosahu do 2 km od zastavěného území	***průměr***
1	železniční stanice/zastávka není v dosahu do 2 km od zastavěného území	***velmi špatné***

Celkové vyhodnocení pro obce (9 ukazatelů)

7	43 a více	***velmi dobré***
6	38-42	***dobré***
5	35-37	***nadprůměr***
4	32-34	***průměr***
3	29-31	***podprůměrné***
2	25-28	***špatné***
1	méně než 24	***velmi špatné***

Obce, které obdržely alespoň 32 bodů (tzn. průměrná až velmi dobrá úroveň) byly vyhodnoceny jako území s dobrými podmínkami pro hospodářský rozvoj.

Nejvyšší počet bodů obdržely Pardubice (58), druhé místo obsadila Chrudim (54) a na třetím místě s 53 body skončilo město Přelouč. Nejmenší počet bodů (12) získala obec Nedvězí (ORP Polička).

B) HODNOCENÍ VYVÁŽENOSTI ÚZEMNÍCH PODMÍNEK PRO SOUDRŽNOST SPOLEČENSTVÍ OBYVATEL ÚZEMÍ

Jako faktory soudržnosti společenství obyvatel území byly sledovány:

1. demografická vitalita obyvatel v ukazatelích:
   - ⇒ index vývoje počtu obyvatel 2001/2019 (zdroj: ČSÚ, 2020)
   - ⇒ index stáří obyvatel - podíl složky 65 a více let a složky do 14 let v r. 2019 (zdroj: ČSÚ, 2020)
2. vzdělanost obyvatel v ukazatelích:
   - ⇒ podíl osob starších 14 let s dokončeným vysokoškolským vzděláním v r. 2011 (zdroj: ČSÚ, SLDB 2011)
   - ⇒ podíl osob starších 14 let bez vzdělání a s nejvyšším dokončeným základním vzděláním v r. 2011 (zdroj: ČSÚ, SLDB 2011)
3. situace na trhu práce v ukazatelích:
   - ⇒ podíl nezaměstnaných osob k 31. 12. 2020 (zdroj: MPSV, 2021)
   - ⇒ podíl dlouhodobě nezaměstnaných (nad 12 měsíců) ze všech uchazečů o zaměstnání k 31. 12. 2019 (zdroj: ČSÚ, 2020)
4. stabilita populace v ukazatelích:
   - ⇒ celkový přírůstek (saldo přirozené a mechanické migrace) v roce 2019 na 1 000 obyvatel (zdroj: ČSÚ, 2020)
   - ⇒ denní obyvatelstvo bydlící v obci[3] - podíl obyvatel nevyjíždějících za prací a do škol mimo obec v r. 2011 (zdroj: ČSÚ, SLDB 2011)
5. podmínky pro rozvoj osobnosti a sociálních vztahů v ukazateli:
   - ⇒ existence kulturní, zdravotní vybavenosti, vybavenosti předškolním zařízením a základní školou a sociální zařízení v přepočtu na 1 000 obyvatel (zdroj: SMS ČR 2018)
6. dopravní dostupnost v ukazatelích:
   - ⇒ území v dosahu dálnic a silnic I. třídy (zdroj: ŘSD, vlastní analýza, 2021)
   - ⇒ železniční stanice a zastávka v dosahu zastavěného území obce (zdroj: ZABAGED, vlastní analýza, 2021)
7. struktura bytového fondu - rekreační potenciál v ukazateli:
   - ⇒ podíl bytů sloužících k rekreaci v neobydlených bytech z celkového počtu trvale neobydlených bytů v r. 2011 (zdroj: ČSÚ, SLDB 2011)

[3] Pomocný ukazatel vycházející z předpokladu, že vyšší než průměrná vyjížďka snižuje u obyvatel pocit identifikace s místem a stabilitu obyvatelstva.

VÝSLEDKY VYHODNOCENÍ PODMÍNEK PRO SOUDRŽNOST SPOLEČENSTVÍ OBYVATEL ÚZEMÍ

Vyhodnocení soudržnosti společenství obyvatel území bylo vyhodnoceno pro 451 obcí kraje na základě 12 sledovaných ukazatelů. Jednotlivé obce mohly při analýze získat maximálně 84 bodů, minimálně 12 bodů. Bodové zisky se pohybovaly od 26 do 68 bodů. Při bodovém zisku nad 46 bodů byla obec hodnocena jako oblast s dobrými podmínkami pro soudržnost společenství obyvatel.

Dobré podmínky pro soudržnost společenství obyvatel

Jako oblasti s dobrými podmínkami pro soudržnost společenství obyvatel byly vyhodnoceny Pardubicko, Holicko, jihovýchodní Přeloučsko, severní část Chrudimska a severní Vysokomýtsko, Orlickoústecko a jihozápadní Žamberecko, severní Svitavsko, střední část ORP Polička, jihovýchodní Litomyšlsko, jižní část Českotřebovska a jihozápadní část Lanškrounska.

<u>Pardubicko, Holicko, jihovýchodní Přeloučsko, severní část Chrudimska a severní Vysokomýtsko</u>

- ⇒ Největší nárůst počtu obyvatel v kraji v letech 2001-2019 v rámci těchto oblastí, především v obcích okolo krajského města.
- ⇒ Nejnižší hodnoty indexu stáří v oblasti mezi Pardubicemi a Hradcem Králové, mezi Pardubicemi a Chrudimí, a severovýchodně od Vysokého Mýta, což je následkem soustředění mladší skupiny obyvatelstva do těchto oblastí, dobrá demografická vitalita oblasti.
- ⇒ Na Pardubicku nejvzdělanější obyvatelstvo v rámci kraje.
- ⇒ Nejnižší podíl obyvatel bez vzdělání nebo s nejvyšším dokončeným základním vzděláním.
- ⇒ V rámci kraje nízký podíl nezaměstnaných osob s výjimkou jihozápadní části oblasti (obce východně a severozápadně od Chrudimi).
- ⇒ V rámci oblastí se problém dlouhodobé nezaměstnanosti nad 12 měsíců vyskytuje pouze okrajově.
- ⇒ Většina obcí měla celkový přírůstek na 1000 obyvatel v roce 2019 velmi až vysoce nadprůměrný.
- ⇒ Součást Hradecko-pardubické aglomerace.
- ⇒ Pardubice, Chrudim a Vysoké Mýto jsou významnými dojížďkovými centry.
- ⇒ Výborná dostupnost silniční dopravou s výjimkou jihovýchodního okraje oblasti, územím prochází několik silnic I. třídy, v dosahu je i dálnice D11 a D35.
- ⇒ Středem území prochází železniční trať, která je součástí transevropské dopravní sítě TEN-T.
- ⇒ Lokality s rozvojem rekreace – nadprůměrné zastoupení trvale neobydlených bytů sloužících rekreaci v oblasti mezi Chrudimí a Vysokým Mýtem a na jihozápadní hranici území.

<u>Orlickoústecko a jihozápadní Žamberecko</u>

- ⇒ Dobrá demografická vitalita obyvatel – nízké hodnoty indexu stáří ve většině obcí.
- ⇒ Vysoká zaměstnanost v této oblasti.

- ⇒ Převážná většina obcí s nulovým, případně pouze velmi nízkým podílem dlouhodobě nezaměstnaných nad 12 měsíců.
- ⇒ Přítomnost tří výraznějších dojížďkových obcí – Ústí nad Orlicí, Letohrad a Žamberk.
- ⇒ Výborná dostupnost silniční dopravou, územím procházejí silnice I/14 a I/11.
- ⇒ Jihozápadní částí oblasti prochází železniční trať, která je součástí transevropské dopravní sítě TEN-T.
- ⇒ Ve většině lokality rozvoj rekreace – nadprůměrné zastoupení trvale neobydlených bytů sloužících rekreaci.

Severní Svitavsko, střední část ORP Polička, jihovýchodní Litomyšlsko, jižní část Českotřebovska a jihozápadní část Lanškrounska

- ⇒ Nízké hodnoty indexu stáří, dobrá demografická vitalita ve většině obcí v oblasti.
- ⇒ Dlouhodobá nezaměstnanost není problémem v této lokalitě.
- ⇒ Kladný celkový přírůstek počtu obyvatel v roce 2019 je charakteristický pro východní část lokality.
- ⇒ Nejvýznamnějšími dojížďkovými centry jsou Svitavy a Polička.
- ⇒ Výborná dostupnost silniční dopravou, územím procházejí silnice I. třídy I/34, I/35 a I/43.
- ⇒ Východní částí území prochází železniční trať, která je součástí transevropské dopravní sítě TEN-T.
- ⇒ Nadprůměrný podíl bytů sloužících k rekreaci v neobydlených bytech ve střední části území, vysoký rekreační potenciál oblasti, obec Pustá Rybná dosahuje nejvyšší hodnoty v kraji.

Problémové obvody z hlediska sociální soudržnosti

Mezi oblasti s oslabenými podmínkami pro soudržnost společenství obyvatel patří severní Přeloučsko a severozápadní část Pardubicka, Třemošnicko, jižní Chrudimsko, severní Hlinecko, jižní část Vysokomýtska a severozápadní část Litomyšlska, jižní Svitavsko a jižní část Poličska, Moravskotřebovsko, východní Lanškrounsko, Králicko a východní okraj Žamberecka.

Severní Přeloučsko a severozápadní část Pardubicka

- ⇒ Nižší index vývoje počtu obyvatelstva za posledních 18 let než je krajský průměr ve většině obcí.
- ⇒ Podprůměrný podíl obyvatel s dokončeným vysokoškolským vzděláním ve většině obcí.
- ⇒ Na severozápadě oblasti nadprůměrné zastoupení obyvatel s nejvýše dokončeným základním vzděláním.
- ⇒ V západní a střední části oblasti vysoký podíl nezaměstnaných osob, ve východní části oblasti vysoký podíl dlouhodobě nezaměstnaných, který běžně dosahuje 50 %, v obcích Malé Výkleky a Voleč i 100 %.
- ⇒ Území je bez výraznějšího dojížďkového centra.
- ⇒ Podprůměrné podmínky pro rozvoj osobnosti a sociálních vztahů (celková vybavenost) na jižní a jihovýchodní hranici území.

⇒ Špatná dostupnost západního okraje území silniční dopravou.

⇒ Území s výjimkou jižní hranice oblasti není dostupné železniční dopravou.

⇒ Severovýchodní část bez rozvoje rekreace, s nízkým podílem bytů sloužících k rekreaci.

Třemošnicko

⇒ Většina obcí vykazuje podprůměrný index vývoje počtu obyvatel v posledních 18 letech.

⇒ Nejvyšší hodnoty indexu stáří (nad 140), vysoké podíly obyvatel ve věku nad 65 let.

⇒ Podprůměrný podíl vysokoškolsky vzdělaných obyvatel v naprosté většině obcí.

⇒ Ve většině obcí podprůměrné podmínky pro rozvoj osobnosti a sociálních vztahů, podprůměrná celková vybavenost (kulturní, sociální, zdravotnické zařízení, mateřské a základní školy).

⇒ Špatná dostupnost silniční infrastrukturou jižní části vymezeného území, v dosahu není silnice I. třídy.

⇒ V jižní a severní části absence dostupnosti železnice.

Jižní Chrudimsko, severní Hlinecko, jižní část Vysokomýtska a severozápadní část Litomyšlska

⇒ Vysoká koncentrace obcí s nejvýraznějším poklesem počtu obyvatel v posledních 18 letech, který dosahuje nejvyšších hodnot v kraji.

⇒ Podprůměrné zastoupení vysokoškolsky vzdělaného obyvatelstva v celé lokalitě.

⇒ Podíl obyvatel s nejvyšším dokončeným základním vzděláním ve východní polovině oblasti přesahuje krajský průměr.

⇒ Především ve střední části (Skutečsko) podprůměrné podmínky pro rozvoj osobnosti a sociálních vztahů, podprůměrná celková vybavenost (kulturní, sociální, zdravotnické zařízení, mateřské a základní školy).

⇒ Špatná dostupnost silniční infrastrukturou východní části vymezeného území, v dosahu není silnice I. třídy.

⇒ Západní a východní část oblasti je nedostupná železniční dopravou.

⇒ Severozápadní část a Hlinsko s částí přilehlé oblasti bez rozvoje rekreace, s nízkým podílem bytů sloužících k rekreaci.

Jižní Svitavsko a jižní část Poličska

⇒ Většina obcí vykazuje podprůměrný index vývoje počtu obyvatel v posledních 18 letech, s nejvyššími krajskými hodnotami na východní hranici území.

⇒ Velmi vysoké indexy stáří, tzn. převažuje zde obyvatelstvo nad 65 let, na většině území.

⇒ Nízký podíl obyvatel s dokončeným vysokoškolským vzděláním.

⇒ Vysoký podíl obyvatel s nejvyšším dokončeným základním vzděláním nebo bez dokončeného vzdělání ve většině obcí.

⇒ Nadprůměrný podíl nezaměstnaných osob ve většině obcí.

⇒ S výjimkou západní části oblasti ve většině obcí postupně klesající celkový přírůstek obyvatel.

⇒ Západní část a východní okraj oblasti jsou špatně dostupné silniční i železniční dopravou.

Moravskotřebovsko, východní Lanškrounsko, Králicko a východní okraj Žamberecka

⇒ Vysoká koncentrace obcí s nejvýraznějším poklesem počtu obyvatel v posledních 18 letech, který na jihu Moravskotřebovska a na Králicku dosahuje nejvyšších hodnot v kraji.

⇒ Severní a jižní část oblasti (Králicko a jih Moravskotřebovska) charakterizují vysoké indexy stáří, vysoký podíl obyvatel nad 65 let.

⇒ Nízký podíl obyvatel s dokončeným vysokoškolským vzděláním.

⇒ Vysoký podíl obyvatel s nejvyšším dokončeným základním vzděláním nebo bez dokončeného vzdělání v celé oblasti, který dosahuje nejvyšších hodnot v kraji.

⇒ Naprostá většina obcí vykazuje nadprůměrný podíl nezaměstnaných osob, který na téměř celém území Moravskotřebovska dosahuje nejvyšších hodnot v kraji.

⇒ Nadprůměrný podíl dlouhodobě nezaměstnaných nad 12 měsíců na jižním Moravskotřebovsku, a východním okraji Lanškrounska.

⇒ Výrazně klesající celkový přírůstek obyvatel v oblasti při jihovýchodní hranici vymezené oblasti.

⇒ Jih Moravskotřebovska a jihovýchodní Lanškrounsko bez silnice I. třídy.

⇒ Východ Lanškrounska a příhraniční oblast jižního Moravskotřebovska jsou nedostupné železniční dopravou.

Vyhodnocení územních podmínek pro soudržnost společenství obyvatel

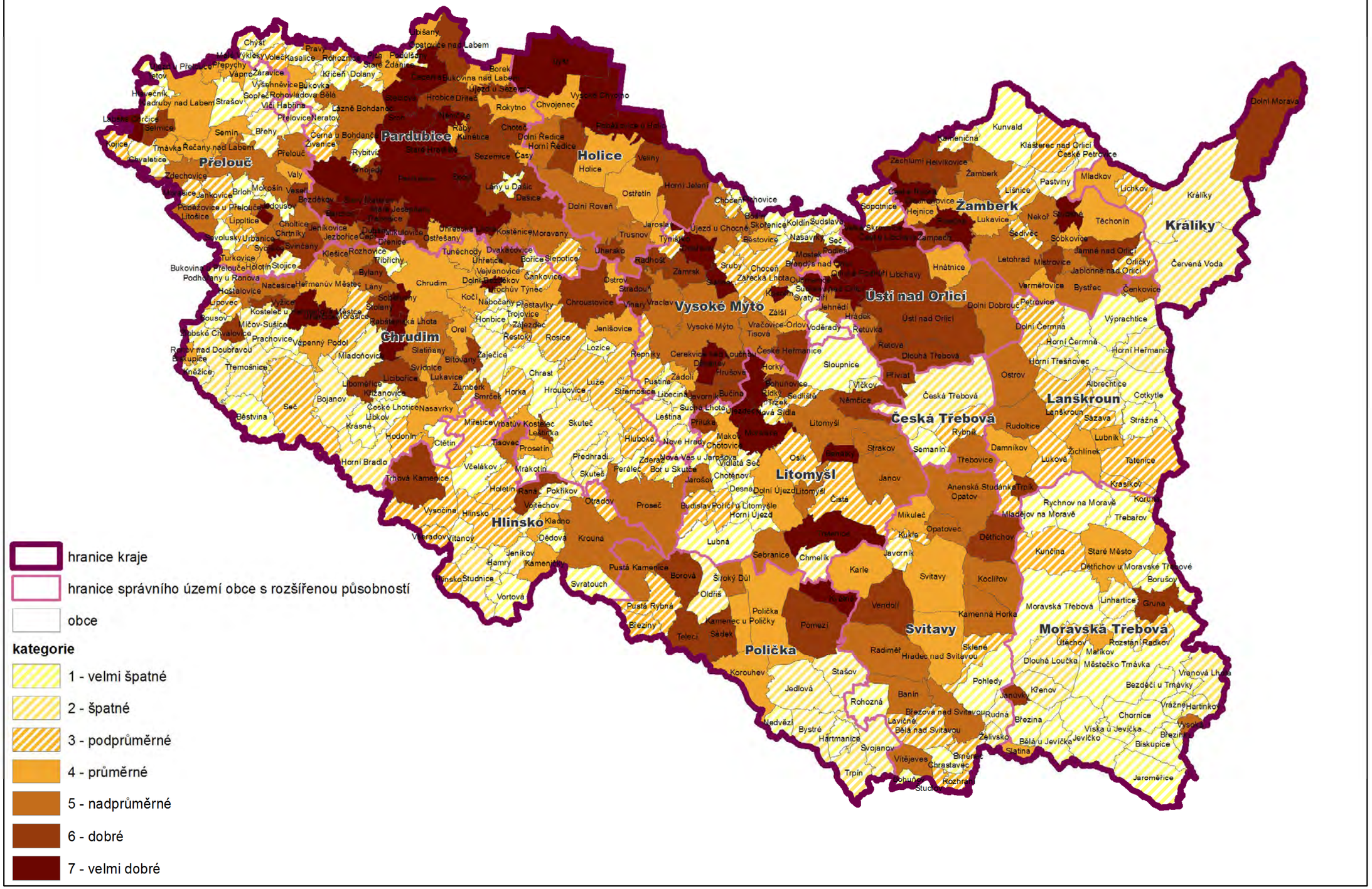

Vyhodnocení územních podmínek pro soudržnost společenství obyvatel území

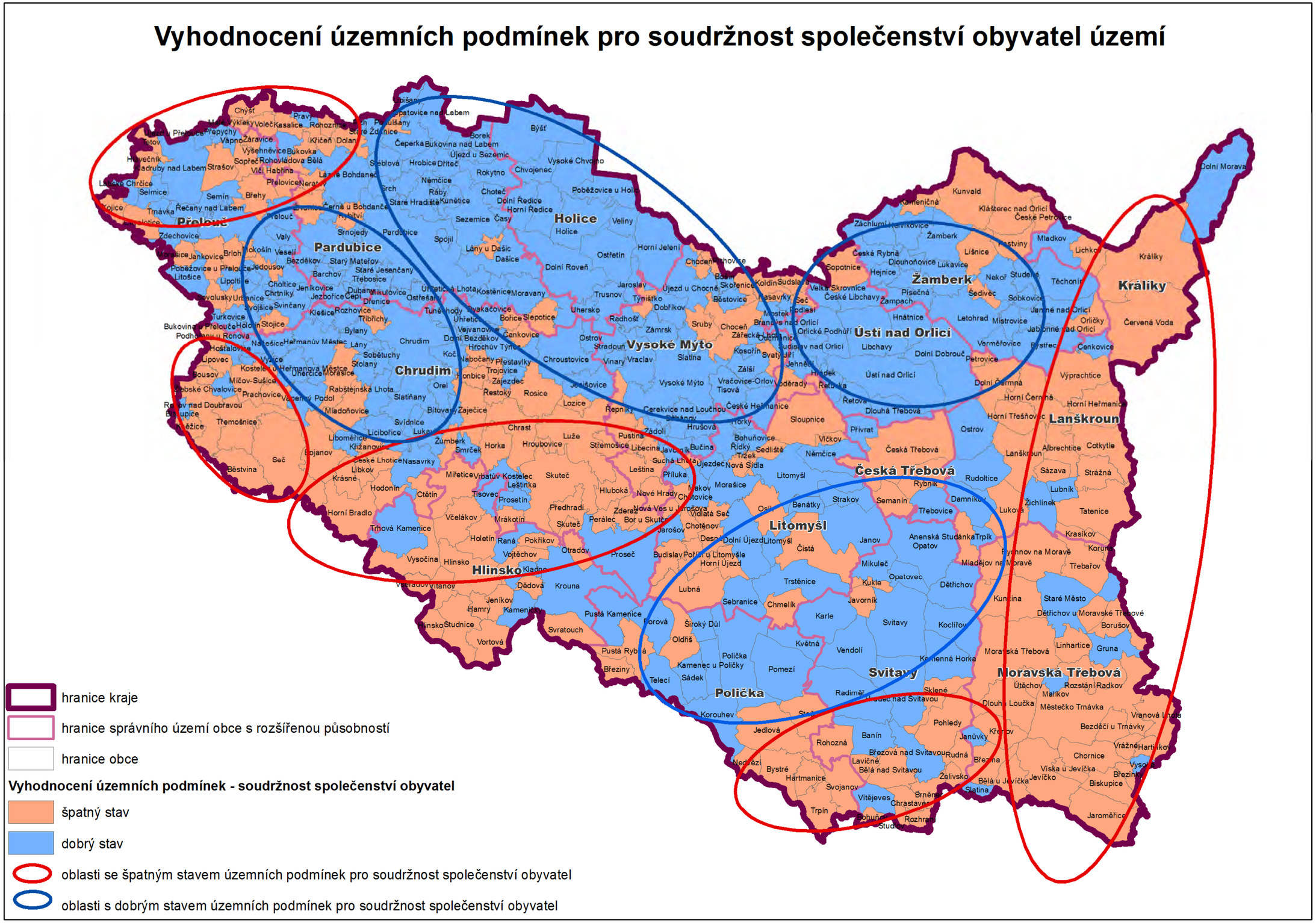

Podmínky pro sociální soudržnost obyvatel dle obcí

Území			Celkové hodnocení		Demografická vitalita obyvatel				Vzdělanost obyvatel				Situace na trhu práce				Stabilita populace						Podmínky pro rozvoj osobnosti a sociálních vztahů			Dopravní dostupnost		Struktura bytového fondu - rekreační potenciál			
Obec	POÚ	ORP	Kategorie	Body	Index vývoje počtu obyvatel 2019/2001	Body 1	Index stáří obyvatel	Body 2	Podíl VŠ vzdělané populace	Body 3	Podíl obyvatel se zákl. vzděláním	Body 4	Podíl nezaměst. osob	Body 5	Podíl dlouhod. nezaměstnaných (nad 12 měsíců)	Body 6	Celkový přírůstek/ úbytek (saldo přirozené a mechanické migrace)	Celkový přírůstek na 1 000 obyvatel	Body 7	Celkový počet vyjíždějících do zaměstnání a do škol mimo obec	Denní obyvatel. bydlící v obci - podíl obyvatel nevyjíždějících mimo obec	Body 8	Celková vybavenost (kult., soc. a zdravot. zařízení, MŠ, ZŠ)	Kulturní, soc.a zdrav. vybavenost, MŠ a ZŠ/na 1000 obyvatel	Body 9	Dostupnost silniční dopravou - body10	Dostupnost železniční dopravou - body11	Počet trvale neobyd. bytů (NOB)	Počet NOB sloužících k rekreaci	Podíl NOB sloužících k rekreaci	Body 12
Albrechtice	Lanškroun	Lanškroun	2	41	94,59	2	178,68	2	8,02	4	23,56	2	4,6	2	0,0	7	-15	-32,97	1	148	69,23	1	3	17,58	5	7	1	30	20	66,67	7
Anenská Studánka	Lanškroun	Lanškroun	3	45	98,30	2	134,78	3	0,56	1	32,22	1	1,7	6	0,0	7	-2	-11,56	2	23	88,78	6	3	17,34	5	5	4	74	20	27,03	3
Banín	Svitavy	Svitavy	5	52	106,31	4	118,52	4	3,07	1	24,14	2	3,0	4	0,0	7	2	6,25	4	62	80,32	4	7	21,88	6	5	4	30	22	73,33	7
Barchov	Pardubice	Pardubice	7	58	167,92	7	66,04	7	12,66	6	18,35	4	2,2	5	0,0	7	22	82,40	7	65	62,86	1	3	11,24	2	5	1	22	12	54,55	6
Bělá nad Svitavou	Svitavy	Svitavy	3	46	104,38	4	137,80	3	5,40	2	22,54	2	3,3	3	0,0	7	-10	-19,96	1	88	82,91	4	9	17,96	5	5	4	74	43	58,11	6
Bělá u Jevíčka	Jevíčko	Moravská Třebová	1	38	94,16	2	163,64	2	3,51	1	18,53	4	3,3	3	0,0	7	-4	-11,27	2	98	71,92	2	9	25,35	6	1	1	65	45	69,23	7
Benátky	Litomyšl	Litomyšl	7	57	122,73	6	69,12	7	6,99	2	19,58	3	3,0	4	0,0	7	6	15,87	6	136	62,22	1	6	15,87	4	7	4	19	11	57,89	6
Běstovice	Choceň	Vysoké Mýto	4	48	106,28	4	97,18	6	8,42	4	14,40	7	2,0	6	0,0	7	1	2,27	4	122	73,25	2	5	11,36	2	1	4	24	0	0,00	1
Běstvina	Třemošnice	Chrudim	1	37	100,75	3	189,47	1	9,47	4	20,79	3	2,2	5	0,0	7	-9	-16,79	1	118	77,31	3	6	11,19	2	1	1	133	85	63,91	6
Bezděčí u Trnávky	Moravská Třebová	Moravská Třebová	1	37	79,66	1	250,00	1	6,11	2	21,11	2	2,4	5	0,0	7	-5	-26,60	1	77	65,93	1	4	21,28	6	1	4	30	17	56,67	6
Bezděkov	Pardubice	Pardubice	6	56	120,38	6	93,33	6	11,44	6	13,56	7	3,6	3	0,0	7	-5	-15,97	2	129	56,42	1	6	19,17	5	7	4	26	5	19,23	2
Biskupice	Třemošnice	Chrudim	1	36	158,49	7	103,45	5	2,38	1	45,24	1	3,3	3	100,0	1	10	21,01	6	15	75,41	2	1	2,10	1	1	1	21	16	76,19	7
Biskupice	Jevíčko	Moravská Třebová	4	47	106,97	4	70,59	7	4,17	1	21,11	2	7,3	1	16,7	4	4	47,62	7	98	77,52	3	9	107,14	7	1	5	66	33	50,00	5
Bítovany	Chrast	Chrudim	6	55	108,56	5	125,00	4	7,65	3	14,45	7	2,7	4	0,0	7	10	23,20	6	114	72,40	2	6	13,92	3	5	4	38	17	44,74	5
Bohuňov	Svitavy	Svitavy	1	38	79,12	1	256,25	1	4,96	1	17,02	4	0,0	7	0,0	7	-6	-41,67	1	39	77,46	3	1	6,94	1	4	1	34	24	70,59	7
Bohuňovice	Litomyšl	Litomyšl	6	53	100,00	3	207,14	1	12,12	6	17,17	4	0,0	7	0,0	7	4	34,19	7	39	65,79	1	3	25,64	6	5	4	16	2	12,50	2
Bojanov	Nasavrky	Chrudim	2	40	98,77	2	143,69	2	7,62	3	20,63	3	2,8	4	9,1	6	-3	-4,69	3	111	82,60	4	13	20,31	5	1	1	125	66	52,80	6
Bor u Skutče	Skuteč	Chrudim	1	27	76,84	1	206,67	1	5,43	2	27,91	1	4,4	2	0,0	7	-3	-22,06	1	39	74,51	2	1	7,35	1	1	1	46	42	91,30	7
Borek	Pardubice	Pardubice	4	47	134,50	7	161,29	2	4,29	1	19,52	3	2,1	5	0,0	7	0	0,00	3	74	70,75	2	5	18,59	5	5	1	13	7	53,85	6
Borová	Polička	Polička	6	56	109,89	5	93,58	6	6,55	2	23,86	2	1,8	6	6,7	7	-6	-5,93	2	232	76,37	3	21	20,77	5	7	5	104	59	56,73	6
Borušov	Moravská Třebová	Moravská Třebová	1	38	107,36	4	103,85	5	2,80	1	25,17	2	8,2	1	15,4	4	-4	-22,86	1	44	75,00	2	3	17,14	5	7	1	17	8	47,06	5
Bořice	Chrast	Chrudim	2	43	101,12	3	195,00	1	6,33	2	25,32	2	7,4	1	0,0	7	-4	-22,22	1	42	75,44	2	6	33,33	7	5	5	28	25	89,29	7
Bošín	Choceň	Vysoké Mýto	5	52	116,87	6	80,00	7	6,67	2	14,67	7	1,4	7	0,0	7	-1	-10,31	2	27	70,00	1	3	30,93	7	1	4	6	0	0,00	1
Bousov	Třemošnice	Chrudim	1	38	89,47	1	138,46	3	7,53	3	21,51	2	1,4	7	50,0	1	-6	-29,41	1	55	74,77	2	2	9,80	2	5	4	39	29	74,36	7
Brandýs nad Orlicí	Ústí nad Orlicí	Ústí nad Orlicí	4	48	91,52	1	168,21	2	9,14	4	15,67	6	1,4	7	15,4	4	13	9,88	5	336	75,70	2	14	10,64	2	4	7	110	40	36,36	4
Brloh	Přelouč	Přelouč	1	37	97,39	2	208,00	1	5,56	2	20,20	3	2,7	4	37,5	1	3	13,39	5	67	69,96	1	4	17,86	5	5	1	27	19	70,37	7
Brněnec	Svitavy	Svitavy	3	44	88,91	1	214,97	1	5,70	2	20,96	3	3,5	3	8,0	7	-15	-11,91	2	237	82,56	4	21	16,68	4	7	7	115	26	22,61	3
Břehy	Přelouč	Přelouč	2	42	111,35	5	131,76	3	9,05	4	15,92	6	5,3	1	16,7	4	-4	-3,85	3	334	65,92	1	14	13,46	3	5	4	67	16	23,88	3
Březina	Jevíčko	Moravská Třebová	1	36	87,73	1	222,86	1	2,16	1	25,00	2	2,3	5	16,7	4	-4	-12,16	2	71	79,94	3	11	33,43	7	4	1	38	18	47,37	5
Březinky	Jevíčko	Moravská Třebová	1	33	86,21	1	121,05	4	9,32	4	26,27	1	7,2	1	20,0	3	-4	-32,00	1	43	68,84	1	3	24,00	6	1	5	22	10	45,45	5
Březiny	Polička	Polička	3	46	101,43	3	200,00	1	9,60	4	22,40	2	3,3	3	0,0	7	1	7,04	4	31	79,87	3	4	28,17	7	4	1	66	58	87,88	7
Březová nad Svitavou	Svitavy	Svitavy	5	50	120,26	6	98,61	6	6,06	2	19,73	3	2,8	4	21,9	2	-11	-6,69	2	354	79,54	3	28	17,03	5	7	7	122	26	21,31	3
Bučina	Vysoké Mýto	Vysoké Mýto	6	56	122,90	6	88,68	6	7,78	3	16,77	5	1,2	7	0,0	7	3	11,41	5	60	73,21	2	5	19,01	5	5	4	24	1	4,17	1
Budislav	Litomyšl	Litomyšl	3	45	103,23	3	146,15	2	9,95	4	24,61	2	3,8	3	0,0	7	-1	-2,23	3	123	72,23	2	11	24,55	6	5	1	98	81	82,65	7
Bukovina nad Labem	Pardubice	Pardubice	4	48	104,63	4	169,23	2	10,47	5	18,85	4	0,6	7	0,0	7	7	30,97	7	99	56,77	1	2	8,85	1	5	1	21	7	33,33	4
Bukovina u Přelouče	Přelouč	Přelouč	4	49	115,28	6	122,22	4	5,00	1	21,67	2	0,0	7	20,0	3	0	0,00	3	27	61,43	1	3	36,14	7	7	1	16	14	87,50	7
Bukovka	Lázně Bohdaneč	Pardubice	2	40	98,00	2	111,76	4	7,32	3	16,88	5	1,6	6	33,3	1	1	2,54	4	98	75,44	2	6	15,27	4	7	1	30	3	10,00	1
Bylany	Chrudim	Chrudim	6	56	133,14	7	74,71	7	8,16	4	16,91	5	2,7	4	16,7	4	6	13,33	5	85	79,32	3	5	11,11	2	7	5	26	6	23,08	3
Bystré	Polička	Polička	2	41	89,70	1	160,19	2	8,33	4	19,14	3	2,2	5	0,0	7	-25	-16,50	1	263	83,85	4	35	23,10	6	1	1	151	84	55,63	6
Bystřec	Jablonné nad Orlicí	Žamberk	5	52	109,79	5	98,60	6	6,08	2	22,54	2	1,6	6	8,3	6	-4	-3,43	3	267	76,14	3	16	13,72	3	7	4	117	57	48,72	5
Býšť	Holice	Holice	7	60	151,71	7	77,74	7	23,64	7	12,73	7	1,9	6	10,0	6	-5	-3,23	3	500	66,28	1	20	12,91	3	7	1	127	63	49,61	5
Cerekvice nad Loučnou	Litomyšl	Litomyšl	7	60	111,08	5	98,70	6	6,55	2	15,74	6	1,7	6	0,0	7	28	31,75	7	218	74,20	2	15	17,01	5	7	5	48	8	16,67	2
Cotkytle	Lanškroun	Lanškroun	1	39	92,51	1	108,97	5	3,70	1	34,57	1	5,2	1	20,0	3	-1	-2,53	3	109	72,82	2	12	30,38	7	7	1	128	107	83,59	7
Ctětín	Nasavrky	Chrudim	1	27	93,12	1	240,00	1	4,48	1	30,49	1	3,9	2	0,0	7	-2	-7,78	2	41	84,98	4	2	7,78	1	5	1	64	1	1,56	1
Čankovice	Chrast	Chrudim	3	44	98,51	2	117,31	4	2,44	1	18,70	4	3,7	3	0,0	7	-5	-15,11	2	81	74,12	2	2	6,04	1	7	4	34	28	82,35	7
Časy	Pardubice	Pardubice	4	47	131,67	7	59,18	7	4,32	1	25,31	2	4,4	2	14,3	4	7	29,54	7	33	85,53	5	3	12,66	3	7	1	10	0	0,00	1
Čenkovice	Lanškroun	Lanškroun	5	51	100,00	3	142,31	2	6,90	2	28,97	1	1,7	6	0,0	7	2	10,87	5	33	82,07	4	4	21,74	6	7	1	81	71	87,65	7
Čeperka	Pardubice	Pardubice	7	60	125,89	6	96,19	6	12,34	6	12,80	7	1,9	6	0,0	7	25	21,51	6	308	68,57	1	12	10,33	2	7	5	59	5	8,47	1
Čepí	Pardubice	Pardubice	6	54	108,51	5	72,34	7	8,46	4	17,82	4	3,4	3	0,0	7	9	19,61	6	101	75,84	2	11	23,97	6	5	4	31	2	6,45	1
Černá u Bohdanče	Lázně Bohdaneč	Pardubice	5	52	245,42	7	44,85	7	11,53	6	18,64	4	2,9	4	0,0	7	87	141,23	7	104	69,59	1	6	9,74	2	5	1	32	2	6,25	1
Červená Voda	Králíky	Králíky	2	41	93,44	1	119,54	4	4,56	1	30,59	1	4,0	2	9,1	6	-13	-4,33	3	445	85,58	5	32	10,65	2	7	5	288	111	38,54	4
Česká Rybná	Žamberk	Žamberk	7	57	105,01	4	87,18	6	7,12	3	19,88	3	0,8	7	14,3	4	11	27,64	7	96	76,41	3	6	15,08	4	5	4	63	47	74,60	7
Česká Třebová	Česká Třebová	Česká Třebová	2	43	91,16	1	145,97	2	8,94	4	18,39	4	3,3	3	12,9	5	-124	-8,06	2	1972	87,67	5	59	3,84	1	7	7	724	95	13,12	2
České Heřmanice	Vysoké Mýto	Vysoké Mýto	6	53	111,49	5	108,33	5	6,74	2	13,71	7	2,6	4	0,0	7	4	6,87	4	139	75,04	2	15	25,77	6	5	1	65	28	43,08	5

Území			Celkové hodnocení		Demografická vitalita obyvatel				Vzdělanost obyvatel				Situace na trhu práce				Stabilita populace						Podmínky pro rozvoj osobnosti a sociálních vztahů			Dopravní dostupnost		Struktura bytového fondu - rekreační potenciál			
Obec	POÚ	ORP	Kategorie	Body	Index vývoje počtu obyvatel 2019/2001	Body 1	Index stáří obyvatel	Body 2	Podíl VŠ vzdělané populace	Body 3	Podíl obyvatel se zákl. vzděláním	Body 4	Podíl nezaměst. osob	Body 5	Podíl dlouhod. nezaměstnaných (nad 12 měsíců)	Body 6	Celkový přírůstek/ úbytek (saldo přirozené a mechanické migrace)	Celkový přírůstek na 1 000 obyvatel	Body 7	Celkový počet vyjíždějících do zaměstnání a do škol mimo obec	Denní obyvatel. bydlící v obci - podíl obyvatel nevyjíždějících mimo obec	Body 8	Celková vybavenost (kult., soc. a zdravot. zařízení, MŠ, ZŠ)	Kulturní, soc.a zdrav. vybavenost, MŠ a ZŠ/na 1000 obyvatel	Body 9	Dostupnost silniční dopravou - body10	Dostupnost železniční dopravou - body11	Počet trvale neobydl. bytů (NOB)	Počet NOB slouží-cích k rekreaci	Podíl NOB slouží-cích k rekre-aci	Body 12
České Lhotice	Nasavrky	Chrudim	1	38	113,33	5	206,25	1	4,65	1	22,09	2	5,7	1	0,0	7	2	16,81	6	17	83,17	4	2	16,81	4	5	1	24	0	0,00	1
České Libchavy	Ústí nad Orlicí	Ústí nad Orlicí	7	60	139,91	7	94,53	6	7,42	3	14,63	7	2,0	6	0,0	7	5	7,75	4	134	77,44	3	9	13,95	3	7	1	49	27	55,10	6
České Petrovice	Žamberk	Žamberk	2	41	110,96	5	147,83	2	7,32	3	23,58	2	2,9	4	25,0	2	6	37,04	7	23	84,67	4	2	12,35	3	1	1	48	40	83,33	7
Čistá	Litomyšl	Litomyšl	3	46	113,54	5	97,08	6	4,07	1	23,88	2	2,5	5	0,0	7	-2	-2,04	3	251	73,35	2	12	12,23	3	5	1	88	48	54,55	6
Damníkov	Lanškroun	Lanškroun	4	47	106,68	4	102,50	5	2,49	1	24,33	2	4,1	2	0,0	7	5	7,11	4	243	65,87	1	13	18,49	5	7	5	41	15	36,59	4
Dašice	Pardubice	Pardubice	6	56	133,88	7	82,25	7	7,82	3	14,74	7	2,6	4	14,3	4	64	27,04	7	410	82,82	4	21	8,87	1	5	4	183	37	20,22	3
Dědová	Hlinsko	Hlinsko	1	33	79,88	1	276,92	1	3,15	1	30,71	1	7,0	1	0,0	7	-3	-22,22	1	38	74,15	2	3	22,22	6	5	1	41	25	60,98	6
Desná	Litomyšl	Litomyšl	1	39	105,97	4	102,63	5	5,47	2	21,53	2	0,5	7	0,0	7	-1	-2,82	3	97	70,87	2	6	16,90	4	1	1	50	4	8,00	1
Dětřichov	Svitavy	Svitavy	6	53	106,37	4	98,00	6	3,05	1	22,14	2	4,3	2	10,0	6	10	29,94	7	83	75,00	2	14	41,92	7	7	4	36	18	50,00	5
Dětřichov u Moravské Třebové	Moravská Třebová	Moravská Třebová	1	29	84,07	1	168,00	2	2,94	1	28,82	1	4,9	2	25,0	2	-4	-21,05	1	54	73,00	2	4	21,05	6	5	1	26	12	46,15	5
Dlouhá Loučka	Moravská Třebová	Moravská Třebová	2	41	100,89	3	95,96	6	1,78	1	25,11	2	3,5	3	11,8	5	8	14,18	5	185	64,96	1	9	15,96	4	5	1	42	19	45,24	5
Dlouhá Třebová	Ústí nad Orlicí	Ústí nad Orlicí	6	54	106,79	4	100,00	5	8,21	4	17,19	4	1,8	6	8,3	6	18	13,63	5	354	72,21	2	9	6,81	1	7	7	85	21	24,71	3
Dlouhoňovice	Žamberk	Žamberk	4	47	108,41	5	68,75	7	9,73	4	15,31	6	2,6	4	12,5	5	-6	-7,16	2	206	73,42	2	7	8,35	1	5	5	38	2	5,26	1
Dobříkov	Choceň	Vysoké Mýto	7	64	119,82	6	85,34	6	7,07	3	15,97	6	1,8	6	0,0	7	17	31,25	7	105	78,74	3	7	12,87	3	5	7	55	27	49,09	5
Dolany	Lázně Bohdaneč	Pardubice	2	42	120,18	6	102,86	5	8,02	4	21,60	2	4,3	2	14,3	4	5	12,53	5	99	74,74	2	6	15,04	4	5	1	36	5	13,89	2
Dolní Bezděkov	Chrudim	Chrudim	7	57	130,51	7	111,90	4	3,29	1	16,45	5	2,8	4	0,0	7	13	56,28	7	65	64,48	1	3	12,99	3	7	4	26	19	73,08	7
Dolní Čermná	Lanškroun	Lanškroun	3	44	98,23	2	102,69	5	10,88	5	20,26	3	2,6	4	0,0	7	-16	-12,04	2	333	74,52	2	24	18,06	5	4	1	132	46	34,85	4
Dolní Dobrouč	Ústí nad Orlicí	Ústí nad Orlicí	5	51	101,88	3	101,09	5	8,42	4	20,06	3	1,3	7	0,0	7	21	8,08	4	581	77,52	3	27	10,39	2	5	5	206	46	22,33	3
Dolní Morava	Králíky	Králíky	6	54	141,32	7	110,53	5	3,93	1	27,51	1	4,2	2	10,0	6	17	41,77	7	38	87,50	5	31	76,17	7	4	4	46	21	45,65	5
Dolní Roveň	Holice	Holice	5	50	111,41	5	105,38	5	6,00	2	18,13	4	2,3	5	12,1	5	17	8,29	4	390	80,45	4	19	9,27	2	5	5	181	64	35,36	4
Dolní Ředice	Holice	Holice	5	52	126,36	6	67,63	7	6,40	2	15,55	6	1,6	6	7,7	7	10	10,28	5	175	79,19	3	8	8,22	1	7	1	65	5	7,69	1
Dolní Újezd	Litomyšl	Litomyšl	4	48	104,85	4	121,38	4	8,66	4	20,05	3	1,7	6	9,5	6	31	15,76	6	548	72,82	2	21	10,68	2	4	1	137	69	50,36	6
Dřenice	Chrudim	Chrudim	6	53	132,24	7	85,53	6	8,42	4	20,20	3	4,2	2	0,0	7	4	9,95	5	85	75,29	2	6	14,93	3	5	4	21	9	42,86	5
Dříteč	Pardubice	Pardubice	6	56	217,07	7	65,29	7	12,81	6	20,31	3	2,4	5	12,5	5	42	78,65	7	103	74,06	2	14	26,22	6	5	1	36	6	16,67	2
Dubany	Pardubice	Pardubice	7	64	153,51	7	87,50	6	12,69	6	9,64	7	1,1	7	0,0	7	6	21,13	6	78	67,23	1	6	21,13	6	5	1	19	8	42,11	5
Dvakačovice	Chrudim	Chrudim	6	55	118,49	6	129,63	3	7,69	3	16,08	5	3,6	3	0,0	7	3	17,34	6	35	80,23	4	2	11,56	2	5	4	27	22	81,48	7
Džbánov	Vysoké Mýto	Vysoké Mýto	7	58	118,95	6	82,43	7	8,61	4	12,73	7	1,3	7	25,0	2	4	10,99	5	81	77,62	3	5	13,74	3	5	5	31	10	32,26	4
Gruna	Moravská Třebová	Moravská Třebová	6	55	139,13	7	66,67	7	2,29	1	24,43	2	5,4	1	12,5	5	13	58,04	7	25	84,57	4	5	22,32	6	7	4	32	12	37,50	4
Hamry	Hlinsko	Hlinsko	1	39	95,49	2	177,14	1	6,76	2	21,17	2	2,9	4	0,0	7	0	0,00	3	66	75,19	2	2	8,58	1	5	4	37	22	59,46	6
Hartinkov	Jevíčko	Moravská Třebová	2	41	81,25	1	162,50	2	3,57	1	16,07	5	3,2	3	0,0	7	-3	-57,69	1	7	87,50	5	2	38,46	7	1	1	36	27	75,00	7
Hartmanice	Polička	Polička	1	34	113,89	5	153,49	2	9,40	4	26,92	1	4,5	2	33,3	1	3	10,45	5	104	62,86	1	6	20,91	5	1	1	37	19	51,35	6
Hejnice	Žamberk	Žamberk	4	49	100,00	3	127,59	3	6,56	2	18,03	4	2,2	5	0,0	7	2	9,95	5	58	73,52	2	4	19,90	5	5	1	26	19	73,08	7
Helvíkovice	Žamberk	Žamberk	6	56	122,06	6	93,41	6	7,73	3	16,30	5	2,8	4	0,0	7	0	0,00	3	78	83,01	4	5	10,04	2	7	4	34	17	50,00	5
Heřmanův Městec	Heřmanův Městec	Chrudim	4	47	99,20	3	150,34	2	9,18	4	19,30	3	4,1	2	6,0	7	21	4,32	4	886	81,83	4	44	15,04	4	7	5	402	63	15,67	2
Hlavečník	Přelouč	Přelouč	2	42	111,34	5	156,10	2	2,88	1	26,75	1	4,7	2	0,0	7	-12	-43,64	1	47	82,85	4	8	29,09	7	4	1	58	43	74,14	7
Hlinsko	Hlinsko	Hlinsko	3	46	92,25	1	153,75	2	7,30	3	18,72	4	2,9	4	5,8	7	-35	-3,63	3	975	90,27	6	87	9,02	2	7	5	620	122	19,68	2
Hluboká	Skuteč	Chrudim	3	44	85,27	1	146,67	2	1,69	1	31,46	1	0,9	7	0,0	7	6	31,41	7	28	86,60	5	3	15,71	4	1	1	58	46	79,31	7
Hnátnice	Ústí nad Orlicí	Ústí nad Orlicí	4	48	99,28	3	135,29	3	8,56	4	18,75	4	0,7	7	12,5	5	-3	-3,64	3	269	69,08	1	12	14,55	3	5	4	84	47	55,95	6
Hodonín	Nasavrky	Chrudim	3	44	82,29	1	170,00	2	6,67	2	10,67	7	1,9	6	0,0	7	-2	-25,32	1	20	79,59	3	2	25,32	6	7	1	17	0	0,00	1
Holetín	Hlinsko	Hlinsko	3	46	108,25	5	104,69	5	4,99	1	21,18	2	2,0	6	0,0	7	-5	-6,25	2	182	75,77	2	11	13,75	3	7	5	92	5	5,43	1
Holice	Holice	Holice	4	48	106,32	4	137,10	3	8,50	4	16,80	5	3,0	4	10,3	5	7	1,06	4	1043	83,93	4	49	7,45	1	7	5	406	70	17,24	2
Holotín	Přelouč	Přelouč	4	48	150,00	7	100,00	5	5,00	1	20,00	3	9,3	1	33,3	1	0	0,00	3	4	91,11	7	1	17,54	5	7	1	20	14	70,00	7
Honbice	Chrast	Chrudim	1	31	84,57	1	231,25	1	2,70	1	25,68	2	7,5	1	60,0	1	-2	-12,58	2	28	84,62	4	3	18,87	5	5	1	29	20	68,97	7
Horka	Chrast	Chrudim	3	44	106,30	4	118,18	4	7,54	3	18,44	4	4,6	2	18,2	3	15	37,04	7	105	73,48	2	9	22,22	6	1	5	61	18	29,51	3
Horky	Litomyšl	Litomyšl	4	48	120,37	6	64,29	7	3,37	1	28,09	1	1,2	7	0,0	7	7	53,85	7	42	64,10	1	2	15,38	4	5	1	10	0	0,00	1
Horní Bradlo	Nasavrky	Chrudim	2	40	90,40	1	210,91	1	5,79	2	18,14	4	5,7	1	5,9	7	-10	-23,09	1	83	82,45	4	11	25,40	6	5	1	137	105	76,64	7
Horní Čermná	Lanškroun	Lanškroun	1	38	97,49	2	128,10	3	7,78	3	22,37	2	2,6	4	13,3	4	-13	-12,87	2	240	76,28	3	17	16,83	4	5	1	136	59	43,38	5
Horní Heřmanice	Lanškroun	Lanškroun	2	43	96,66	2	160,61	2	7,23	3	30,84	1	4,5	2	25,0	2	2	4,32	4	102	79,72	3	10	21,60	6	7	4	127	91	71,65	7
Horní Jelení	Holice	Holice	6	56	119,95	6	123,24	4	9,37	4	16,98	5	1,9	6	9,1	6	10	4,84	4	370	81,44	4	14	6,77	1	7	4	169	78	46,15	5
Horní Ředice	Holice	Holice	6	56	133,33	7	89,67	6	9,47	4	16,73	5	2,0	6	5,3	7	9	8,69	4	260	74,08	2	11	10,62	2	7	4	63	11	17,46	2
Horní Třešňovec	Lanškroun	Lanškroun	2	42	102,94	3	100,92	5	6,64	2	19,50	3	3,4	3	0,0	7	9	14,26	5	164	72,11	2	12	19,02	5	5	1	42	4	9,52	1
Horní Újezd	Litomyšl	Litomyšl	1	26	92,41	1	144,26	2	5,65	2	27,40	1	2,0	6	25,0	2	-3	-7,46	2	126	70,70	2	7	17,41	5	1	1	56	4	7,14	1
Hošťalovice	Heřmanův Městec	Chrudim	5	51	109,09	5	128,00	3	4,31	1	28,45	1	2,3	5	0,0	7	1	6,94	4	20	85,40	5	4	27,78	7	5	1	25	20	80,00	7
Hradec nad Svitavou	Svitavy	Svitavy	4	48	105,90	4	133,45	3	4,40	1	23,54	2	2,8	4	0,0	7	9	5,28	4	344	80,00	3	19	11,14	2	7	7	114	43	37,72	4
Hrádek	Ústí nad Orlicí	Ústí nad Orlicí	5	52	117,58	6	61,11	7	4,82	1	22,89	2	1,3	7	0,0	7	11	102,80	7	30	67,39	1	1	9,35	2	4	1	18	13	72,22	7
Hrobice	Pardubice	Pardubice	6	56	123,78	6	93,75	6	9,89	4	15,93	6	2,2	5	0,0	7	19	82,97	7	70	66,82	1	2	8,73	1	7	4	14	2	14,29	2
Hrochův	Chrast	Chrudim	4	48	107,59	4	114,24	4	5,96	2	20,66	3	5,3	1	5,9	7	5	2,47	4	373	80,99	4	15	7,40	1	7	5	132	70	53,03	6

Území			Celkové hodnocení		Demografická vitalita obyvatel				Vzdělanost obyvatel				Situace na trhu práce				Stabilita populace						Podmínky pro rozvoj osobnosti a sociálních vztahů			Dopravní dostupnost		Struktura bytového fondu - rekreační potenciál			
Obec	POÚ	ORP	Kategorie	Body	Index vývoje počtu obyvatel 2019/2001	Body 1	Index stáří obyvatel	Body 2	Podíl VŠ vzdělané populace	Body 3	Podíl obyvatel se zákl. vzděláním	Body 4	Podíl nezaměst. osob	Body 5	Podíl dlouhod. nezaměstnaných (nad 12 měsíců)	Body 6	Celkový přírůstek/úbytek (saldo přirozené a mechanické migrace)	Celkový přírůstek na 1 000 obyvatel	Body 7	Celkový počet vyjíždějících do zaměstnání a do škol mimo obec	Denní obyvatel. bydlící v obci - podíl obyvatel nevyjíždějících mimo obec	Body 8	Celková vybavenost (kult., soc. a zdravot. zařízení, MŠ, ZŠ)	Kulturní, soc.a zdrav. vybavenost, MŠ a ZŠ/na 1000 obyvatel	Body 9	Dostupnost silniční dopravou - body10	Dostupnost železniční dopravou - body11	Počet trvale neobydl. bytů (NOB)	Počet NOB sloužících k rekreaci	Podíl NOB sloužících k rekreaci	Body 12
Týnec																															
Hroubovice	Chrast	Chrudim	1	32	104,27	4	152,83	2	2,92	1	27,60	1	4,3	2	0,0	7	-11	-32,16	1	87	76,29	3	4	11,70	2	1	1	46	35	76,09	7
Hrušová	Vysoké Mýto	Vysoké Mýto	6	54	113,98	5	101,56	5	7,07	3	11,31	7	4,1	2	0,0	7	13	34,67	7	82	74,29	2	4	10,67	2	7	5	28	3	10,71	2
Chmelík	Litomyšl	Litomyšl	2	41	93,20	1	106,06	5	3,85	1	22,44	2	1,6	6	0,0	7	0	0,00	3	82	56,61	1	3	15,63	4	5	1	15	7	46,67	5
Choceň	Choceň	Vysoké Mýto	3	46	95,78	2	155,65	2	10,55	5	15,15	6	2,6	4	12,4	5	2	0,23	3	1405	84,10	4	56	6,48	1	5	7	414	59	14,25	2
Choltice	Přelouč	Přelouč	5	52	129,97	6	125,74	4	9,36	4	17,01	4	3,2	3	13,3	4	30	25,62	6	181	82,51	4	18	15,37	4	5	4	123	43	34,96	4
Chornice	Jevíčko	Moravská Třebová	1	31	102,55	3	144,44	2	4,23	1	23,38	2	3,6	3	26,9	2	-20	-23,67	1	172	80,37	4	17	20,12	5	1	5	52	8	15,38	2
Choteč	Pardubice	Pardubice	6	54	129,89	6	81,69	7	10,76	5	11,95	7	2,7	4	0,0	7	15	42,61	7	98	69,47	1	5	14,20	3	5	1	26	1	3,85	1
Chotěnov	Litomyšl	Litomyšl	1	35	92,54	1	122,22	4	8,62	4	26,72	1	7,1	1	0,0	7	3	24,19	6	41	67,72	1	2	16,13	4	1	1	20	8	40,00	4
Chotovice	Litomyšl	Litomyšl	3	45	113,01	5	200,00	1	2,91	1	26,21	1	1,0	7	0,0	7	10	71,94	7	32	75,94	2	3	21,58	6	1	1	27	14	51,85	6
Chrast	Chrast	Chrudim	1	39	96,88	2	127,68	3	6,13	2	22,27	2	5,2	1	4,9	7	33	10,54	5	546	82,63	4	21	6,71	1	4	5	229	58	25,33	3
Chrastavec	Svitavy	Svitavy	1	32	78,03	1	288,89	1	7,69	3	21,63	2	5,9	1	25,0	2	-6	-29,13	1	54	76,32	3	2	9,71	2	5	4	51	39	76,47	7
Chroustovice	Chrast	Chrudim	6	53	101,37	3	131,37	3	5,12	2	18,74	4	3,6	3	8,0	7	1	0,80	3	207	83,57	4	16	12,76	3	7	7	158	123	77,85	7
Chrtníky	Přelouč	Přelouč	5	50	115,73	6	133,33	3	6,33	2	20,25	3	0,0	7	0,0	7	-2	-19,42	1	14	84,09	4	2	19,42	5	5	1	17	9	52,94	6
Chrudim	Chrudim	Chrudim	4	49	97,10	2	127,22	3	13,71	6	15,23	6	3,4	3	4,6	7	17	0,73	3	3198	86,23	5	106	4,58	1	7	5	890	52	5,84	1
Chvaletice	Chvaletice	Přelouč	2	41	89,65	1	133,81	3	5,15	2	18,88	4	3,7	3	16,7	4	-9	-3,04	3	579	81,27	4	31	10,47	2	7	7	169	11	6,51	1
Chvojenec	Holice	Holice	4	49	121,59	6	104,13	5	7,45	3	17,43	4	2,3	5	11,1	5	12	16,64	6	195	73,54	2	6	8,32	1	7	1	42	14	33,33	4
Chýšť	Lázně Bohdaneč	Pardubice	2	41	106,97	4	123,53	4	4,05	1	17,34	4	4,3	2	0,0	7	8	37,21	7	72	64,53	1	1	4,65	1	7	1	22	4	18,18	2
Jablonné nad Orlicí	Jablonné nad Orlicí	Žamberk	5	51	101,48	3	137,34	3	9,49	4	15,48	6	2,2	5	5,9	7	-40	-12,70	2	510	84,55	4	41	13,02	3	7	5	173	24	13,87	2
Jamné nad Orlicí	Jablonné nad Orlicí	Žamberk	6	54	99,71	3	120,56	4	8,52	4	17,04	4	0,9	7	0,0	7	-1	-1,43	3	157	77,41	3	10	14,33	3	5	5	130	67	51,54	6
Jankovice	Přelouč	Přelouč	3	46	113,48	5	133,33	3	3,91	1	21,88	2	2,5	5	0,0	7	3	9,38	5	82	72,67	2	5	15,63	4	5	1	59	37	62,71	6
Janov	Litomyšl	Litomyšl	5	52	130,52	7	93,96	6	4,96	1	24,54	2	1,7	6	10,0	6	4	4,05	4	365	62,64	1	17	17,21	5	7	1	63	34	53,97	6
Janůvky	Moravská Třebová	Moravská Třebová	6	54	148,78	7	187,50	1	11,63	6	37,21	1	2,6	4	0,0	7	1	16,39	6	9	80,00	3	3	49,18	7	4	1	21	17	80,95	7
Jaroměřice	Jevíčko	Moravská Třebová	1	34	91,93	1	165,90	2	6,18	2	22,88	2	3,4	3	21,4	2	1	0,85	3	253	78,83	3	20	17,04	5	1	5	138	69	50,00	5
Jaroslav	Holice	Holice	4	48	112,98	5	90,00	6	6,22	2	20,21	3	5,7	1	0,0	7	-10	-42,55	1	55	75,23	2	3	12,77	3	7	4	23	16	69,57	7
Jarošov	Litomyšl	Litomyšl	5	51	101,63	3	94,44	6	8,02	4	19,75	3	0,9	7	0,0	7	-1	-5,35	2	64	65,03	1	4	21,39	6	4	1	61	46	75,41	7
Javorník	Vysoké Mýto	Vysoké Mýto	2	42	100,00	3	200,00	1	7,80	3	16,10	5	2,3	5	20,0	3	-4	-16,00	2	70	73,28	2	5	20,00	5	5	1	61	47	77,05	7
Javorník	Svitavy	Svitavy	6	56	122,12	6	86,67	6	10,97	5	17,55	4	4,0	2	0,0	7	6	14,49	5	125	68,43	1	14	33,82	7	5	4	21	8	38,10	4
Jedlová	Polička	Polička	2	41	99,61	3	126,59	4	3,04	1	27,75	1	2,5	5	0,0	7	-7	-6,86	2	223	78,20	3	13	12,75	3	4	1	122	83	68,03	7
Jedousov	Přelouč	Přelouč	1	34	114,00	5	76,32	7	3,39	1	23,73	2	7,7	1	40,0	1	-2	-11,70	2	37	74,31	2	1	5,85	1	5	1	19	10	52,63	6
Jehnědí	Ústí nad Orlicí	Ústí nad Orlicí	5	52	110,89	5	87,69	6	6,74	2	16,85	5	2,3	5	0,0	7	1	2,98	4	80	75,31	2	9	26,79	6	4	1	31	14	45,16	5
Jeníkov	Hlinsko	Hlinsko	2	41	95,58	2	101,30	5	6,05	2	26,32	1	1,3	7	0,0	7	-9	-19,82	1	136	71,25	2	6	13,22	3	5	1	35	15	42,86	5
Jeníkovice	Přelouč	Přelouč	5	52	106,96	4	102,22	5	4,12	1	19,59	3	3,2	3	0,0	7	3	12,20	5	50	80,69	4	6	24,39	6	5	5	20	7	35,00	4
Jenišovice	Chrast	Chrudim	4	49	95,15	2	128,36	3	3,36	1	16,25	5	2,9	4	0,0	7	8	18,52	6	95	77,65	3	8	18,52	5	5	1	87	72	82,76	7
Jevíčko	Jevíčko	Moravská Třebová	1	38	98,94	2	138,86	3	10,39	5	19,59	3	4,2	2	16,4	4	-40	-14,28	2	386	86,62	5	47	16,78	4	1	4	214	56	26,17	3
Jezbořice	Pardubice	Pardubice	5	50	125,00	6	109,09	5	9,31	4	21,38	2	3,3	3	0,0	7	7	18,18	6	110	68,21	1	7	18,18	5	5	4	26	4	15,38	2
Kamenec u Poličky	Polička	Polička	4	48	106,47	4	101,05	5	9,09	4	19,51	3	2,6	4	0,0	7	-3	-5,52	2	210	62,37	1	6	11,05	2	7	4	52	23	44,23	5
Kameničky	Hlinsko	Hlinsko	4	48	101,92	3	102,92	5	9,37	4	18,73	4	3,1	3	14,3	4	15	18,87	6	216	73,00	2	16	20,13	5	5	1	99	51	51,52	6
Kameničná	Žamberk	Žamberk	2	42	92,77	1	141,86	3	8,14	4	15,12	6	2,3	5	20,0	3	-5	-15,58	2	78	75,78	2	6	18,69	5	5	1	40	19	47,50	5
Kamenná Horka	Svitavy	Svitavy	5	51	111,22	5	117,24	4	0,39	1	31,91	1	1,5	6	0,0	7	7	21,41	6	53	82,21	4	3	9,17	2	7	1	32	25	78,13	7
Karle	Svitavy	Svitavy	4	48	109,14	5	154,72	2	5,03	2	26,42	1	4,8	2	9,1	6	4	9,85	5	78	79,79	3	10	24,63	6	7	4	42	19	45,24	5
Kasalice	Lázně Bohdaneč	Pardubice	2	40	104,62	4	119,44	4	4,32	1	20,37	3	4,8	2	0,0	7	12	58,82	7	50	75,49	2	1	4,90	1	7	1	28	2	7,14	1
Kladno	Hlinsko	Hlinsko	4	49	101,58	3	132,50	3	4,90	1	26,47	1	2,4	5	0,0	7	4	15,56	6	75	69,51	1	4	15,56	4	7	4	26	18	69,23	7
Kladruby nad Labem	Přelouč	Přelouč	4	47	99,38	3	212,35	1	8,06	4	23,30	2	1,6	6	0,0	7	-2	-3,13	3	138	78,83	3	16	25,08	6	5	1	93	58	62,37	6
Klášterec nad Orlicí	Žamberk	Žamberk	3	44	99,34	3	120,55	4	7,30	3	23,18	2	2,6	4	8,3	6	4	4,45	4	188	78,76	3	13	14,46	3	4	1	124	81	65,32	7
Klešice	Heřmanův Městec	Chrudim	5	50	136,93	7	54,55	7	4,85	1	18,77	4	4,0	2	0,0	7	-11	-27,99	1	88	76,84	3	4	10,18	2	5	5	18	10	55,56	6
Kněžice	Třemošnice	Chrudim	2	41	100,69	3	194,12	1	1,64	1	24,59	2	0,0	7	0,0	7	-2	-13,79	2	26	82,55	4	3	20,69	5	1	1	36	24	66,67	7
Koclířov	Svitavy	Svitavy	5	51	108,47	5	111,81	4	4,50	1	20,42	3	3,8	3	0,0	7	11	15,34	6	132	80,56	4	15	20,92	5	7	4	59	11	18,64	2
Kočí	Chrudim	Chrudim	4	48	113,75	5	73,60	7	6,45	2	17,19	4	3,4	3	7,7	7	22	33,23	7	162	72,45	2	4	6,04	1	7	1	34	5	14,71	2
Kojice	Chvaletice	Přelouč	3	44	101,18	3	161,11	2	4,72	1	18,37	4	3,5	3	22,2	2	7	16,28	6	115	74,44	2	7	16,28	4	5	7	52	24	46,15	5
Koldín	Choceň	Vysoké Mýto	2	42	108,87	5	90,28	6	7,02	3	17,54	4	3,7	3	0,0	7	-6	-16,85	1	90	75,54	2	6	16,85	4	4	1	31	4	12,90	2
Korouhev	Polička	Polička	4	47	107,51	4	106,90	5	5,79	2	17,21	4	2,3	5	0,0	7	5	6,13	4	173	78,43	3	13	15,93	4	5	1	131	38	29,01	3
Koruna	Moravská Třebová	Moravská Třebová	3	45	114,84	6	68,75	7	4,24	1	31,36	1	11,8	1	0,0	7	2	13,61	5	32	76,64	3	2	13,61	3	1	4	19	11	57,89	6
Kosořín	Choceň	Vysoké Mýto	7	61	139,06	7	50,00	7	11,40	6	15,79	6	1,6	6	0,0	7	9	50,56	7	38	75,16	2	3	16,85	4	1	4	6	2	33,33	4
Kostelec u Heřmanova Městce	Heřmanův Městec	Chrudim	7	58	132,23	7	93,75	6	12,96	6	14,07	7	0,8	7	20,0	3	-1	-2,77	3	81	75,00	2	3	8,31	1	5	5	49	29	59,18	6
Kostěnice	Pardubice	Pardubice	5	52	108,27	5	77,78	7	5,71	2	18,33	4	2,6	4	0,0	7	0	0,00	3	139	73,42	2	9	16,36	4	5	7	32	6	18,75	2
Králíky	Králíky	Králíky	2	43	87,77	1	155,09	2	6,88	2	25,79	2	4,0	2	8,3	6	9	2,14	4	551	87,63	5	44	10,46	2	7	5	377	160	42,44	5
Krasíkov	Lanškroun	Lanškroun	3	44	106,31	4	138,30	3	4,92	1	29,92	1	3,8	3	0,0	7	8	25,00	6	92	71,95	2	4	12,50	3	1	7	16	9	56,25	6
Krásné	Nasavrky	Chrudim	1	38	102,78	3	223,53	1	4,90	1	21,68	2	4,3	2	0,0	7	1	6,76	4	39	77,46	3	2	13,51	3	4	1	36	27	75,00	7
Krouna	Hlinsko	Hlinsko	5	50	104,33	4	106,15	5	6,77	2	19,61	3	3,0	4	9,1	6	5	3,52	4	252	81,71	4	12	8,44	1	7	5	214	100	46,73	5

Území			Celkové hodnocení		Demografická vitalita obyvatel				Vzdělanost obyvatel				Situace na trhu práce				Stabilita populace						Podmínky pro rozvoj osobnosti a sociálních vztahů			Dopravní dostupnost		Struktura bytového fondu - rekreační potenciál			
Obec	POÚ	ORP	Kategorie	Body	Index vývoje počtu obyvatel 2019/2001	Body 1	Index stáří obyvatel	Body 2	Podíl VŠ vzdělané populace	Body 3	Podíl obyvatel se zákl. vzděláním	Body 4	Podíl nezaměst. osob	Body 5	Podíl dlouhod. nezaměstnaných (nad 12 měsíců)	Body 6	Celkový přírůstek/úbytek (saldo přirozené a mechanické migrace)	Celkový přírůstek na 1 000 obyvatel	Body 7	Celkový počet vyjíždějících do zaměstnání a do škol mimo obec	Denní obyvatel. bydlící v obci - podíl obyvatel nevyjíždějících mimo obec	Body 8	Celková vybavenost (kult., soc. a zdravot. zařízení, MŠ, ZŠ)	Kulturní, soc.a zdrav. vybavenost, MŠ a ZŠ/na 1000 obyvatel	Body 9	Dostupnost silniční dopravou - body10	Dostupnost železniční dopravou - body11	Počet trvale neobydl. bytů (NOB)	Počet NOB sloužících k rekreaci	Podíl NOB sloužících k rekreaci	Body 12
Křenov	Moravská Třebová	Moravská Třebová	2	40	97,36	2	125,81	4	4,29	1	23,62	2	6,0	1	0,0	7	10	24,69	6	81	80,62	4	12	29,63	7	1	1	23	9	39,13	4
Křičeň	Lázně Bohdaneč	Pardubice	1	36	100,00	3	155,56	2	8,02	4	18,40	4	1,9	6	50,0	1	-28	-112,90	1	51	80,23	4	4	16,13	4	5	1	27	0	0,00	1
Křižanovice	Chrudim	Chrudim	2	40	94,31	2	155,56	2	5,49	2	31,87	1	1,4	7	0,0	7	-4	-34,48	1	29	73,87	2	3	25,86	6	5	1	12	4	33,33	4
Kukle	Svitavy	Svitavy	3	45	162,26	7	113,33	4	7,02	3	21,05	2	5,6	1	0,0	7	4	46,51	7	26	65,33	1	2	23,26	6	5	1	5	0	0,00	1
Kunčina	Moravská Třebová	Moravská Třebová	3	46	119,02	6	101,62	5	4,49	1	20,17	3	5,3	1	6,1	7	-2	-1,44	3	246	81,70	4	18	12,96	3	5	5	80	20	25,00	3
Kunětice	Pardubice	Pardubice	6	53	132,28	7	86,15	6	7,26	3	14,10	7	3,7	3	0,0	7	8	23,81	6	106	61,59	1	4	11,90	2	5	1	17	7	41,18	5
Kunvald	Žamberk	Žamberk	1	38	93,65	1	138,13	3	7,87	3	16,71	5	2,3	5	27,3	2	-16	-16,95	1	279	71,99	2	11	11,65	2	5	4	156	67	42,95	5
Květná	Polička	Polička	7	58	135,35	7	64,94	7	7,67	3	28,00	1	2,7	4	0,0	7	-1	-2,35	3	104	74,19	2	10	23,53	6	7	5	32	17	53,13	6
Labské Chrčice	Chvaletice	Přelouč	7	57	153,19	7	62,79	7	6,47	2	19,42	3	4,8	2	0,0	7	8	37,04	7	47	73,14	2	5	23,15	6	4	4	27	15	55,56	6
Lanškroun	Lanškroun	Lanškroun	3	46	100,43	3	147,96	2	10,22	5	17,93	4	3,0	4	10,3	5	-85	-8,58	2	922	90,89	6	101	10,20	2	7	5	427	17	3,98	1
Lány	Heřmanův Městec	Chrudim	5	50	122,87	6	104,00	5	6,57	2	22,73	2	2,3	5	0,0	7	0	0,00	3	65	74,61	2	4	14,60	3	7	4	26	9	34,62	4
Lány u Dašic	Pardubice	Pardubice	1	37	100,00	3	166,67	2	3,97	1	30,16	1	1,1	7	0,0	7	-6	-44,78	1	40	72,60	2	2	14,93	3	5	1	8	3	37,50	4
Lavičné	Svitavy	Svitavy	3	44	86,47	1	225,00	1	5,77	2	16,35	5	1,6	6	0,0	7	-2	-17,39	1	20	82,91	4	3	26,09	6	4	1	22	14	63,64	6
Lázně Bohdaneč	Lázně Bohdaneč	Pardubice	5	51	109,49	5	116,85	4	15,53	7	13,77	7	2,5	5	6,7	7	18	5,08	4	931	72,33	2	21	5,93	1	7	1	171	13	7,60	1
Leština	Vysoké Mýto	Vysoké Mýto	2	40	97,20	2	100,00	5	5,22	2	26,09	1	9,0	1	14,3	4	3	9,62	5	58	80,14	4	13	41,67	7	1	1	83	71	85,54	7
Leštinka	Skuteč	Chrudim	6	53	112,68	5	90,32	6	5,88	2	19,33	3	1,0	7	0,0	7	4	25,00	6	31	76,69	3	3	18,75	5	1	4	17	6	35,29	4
Letohrad	Letohrad	Žamberk	5	51	101,70	3	120,02	4	9,67	4	17,34	4	2,0	6	9,1	6	4	0,62	3	929	85,31	5	73	11,40	2	7	5	305	47	15,41	2
Libecina	Vysoké Mýto	Vysoké Mýto	2	41	100,59	3	166,67	2	2,74	1	21,23	2	3,1	3	33,3	1	2	11,76	5	24	86,13	5	5	29,41	7	4	1	40	31	77,50	7
Libchavy	Ústí nad Orlicí	Ústí nad Orlicí	6	55	112,18	5	94,75	6	7,39	3	17,96	4	1,1	7	7,1	7	1	0,57	3	334	80,40	4	9	5,12	1	7	5	83	22	26,51	3
Libišany	Lázně Bohdaneč	Pardubice	4	47	145,64	7	90,74	6	6,57	2	19,95	3	3,2	3	0,0	7	2	3,42	4	127	73,54	2	4	6,85	1	7	4	37	0	0,00	1
Libkov	Nasavrky	Chrudim	2	41	77,14	1	161,54	2	2,74	1	30,14	1	0,0	7	0,0	7	2	24,69	6	19	76,25	3	2	24,69	6	5	1	17	1	5,88	1
Liboměřice	Chrudim	Chrudim	6	54	120,63	6	109,68	5	9,45	4	16,54	5	2,3	5	0,0	7	0	0,00	3	36	76,16	3	3	19,74	5	4	1	12	7	58,33	6
Licibořice	Chrudim	Chrudim	6	53	103,28	3	82,69	7	7,58	3	20,71	3	1,3	7	0,0	7	3	11,90	5	61	74,04	2	6	23,81	6	5	1	19	6	31,58	4
Lichkov	Králíky	Králíky	3	45	92,81	1	132,43	3	3,15	1	30,02	1	4,5	2	0,0	7	9	17,01	6	112	79,93	3	11	20,79	5	5	5	53	29	54,72	6
Linhartice	Moravská Třebová	Moravská Třebová	2	41	104,03	4	111,83	4	4,36	1	19,32	3	5,0	1	14,3	4	-10	-16,16	2	147	77,07	3	12	19,39	5	7	5	15	2	13,33	2
Lipoltice	Přelouč	Přelouč	4	47	122,51	6	105,71	5	7,40	3	20,71	3	1,8	6	33,3	1	-4	-9,55	2	91	77,75	3	9	21,48	6	5	1	41	26	63,41	6
Lipovec	Třemošnice	Chrudim	3	46	108,70	5	156,76	2	3,41	1	24,88	2	2,6	4	14,3	4	8	32,00	7	51	79,35	3	5	20,00	5	5	1	39	33	84,62	7
Líšnice	Žamberk	Žamberk	3	45	101,62	3	137,04	3	5,65	2	19,03	3	1,8	6	0,0	7	-6	-7,95	2	212	71,54	2	11	14,57	3	7	1	98	51	52,04	6
Litomyšl	Litomyšl	Litomyšl	5	51	101,12	3	142,15	2	14,09	7	16,71	5	1,9	6	11,4	5	-51	-4,91	3	1337	86,87	5	47	4,53	1	7	5	561	68	12,12	2
Litošice	Přelouč	Přelouč	5	52	155,21	7	122,73	4	2,56	1	18,80	4	6,0	1	0,0	7	8	53,69	7	48	62,50	1	5	33,56	7	5	1	36	29	80,56	7
Lozice	Chrast	Chrudim	1	38	98,08	2	168,18	2	5,08	2	16,95	5	2,1	5	0,0	7	-3	-19,61	1	37	76,58	3	3	19,61	5	4	1	27	0	0,00	1
Lubná	Litomyšl	Litomyšl	1	39	97,03	2	185,19	1	6,57	2	24,01	2	1,7	6	0,0	7	-11	-11,62	2	377	62,86	1	16	16,90	4	5	1	89	50	56,18	6
Lubník	Lanškroun	Lanškroun	4	47	126,57	6	62,67	7	4,80	1	21,03	2	2,9	4	0,0	7	8	22,10	6	125	61,42	1	7	19,34	5	5	1	24	4	16,67	2
Lukavice	Žamberk	Žamberk	4	49	115,25	6	119,01	4	7,82	3	19,49	3	2,7	4	10,0	6	5	5,75	4	297	73,17	2	9	10,36	2	7	5	78	16	20,51	3
Lukavice	Chrudim	Chrudim	5	50	109,03	5	94,12	6	8,88	4	14,94	7	1,2	7	22,2	2	1	0,87	3	209	77,16	3	10	8,72	1	7	1	66	23	34,85	4
Luková	Lanškroun	Lanškroun	3	45	107,38	4	88,28	6	3,63	1	27,29	1	4,5	2	8,3	6	7	9,43	5	167	76,24	3	10	13,48	3	5	7	39	6	15,38	2
Luže	Skuteč	Chrudim	3	46	100,00	3	122,27	4	7,54	3	19,60	3	2,8	4	2,0	7	34	13,11	5	364	85,58	5	21	8,10	1	4	1	363	212	58,40	6
Makov	Litomyšl	Litomyšl	4	47	90,91	1	103,85	5	8,79	4	18,68	4	2,3	5	0,0	7	3	9,38	5	131	61,13	1	5	15,63	4	5	1	42	17	40,48	5
Malé Výkleky	Lázně Bohdaneč	Pardubice	1	35	92,09	1	114,29	4	4,76	1	21,90	2	1,2	7	100,0	1	-2	-15,63	2	37	70,16	2	5	39,06	7	5	1	10	2	20,00	2
Malíkov	Moravská Třebová	Moravská Třebová	4	47	94,29	2	108,33	5	2,13	1	30,85	1	4,1	2	0,0	7	8	80,81	7	15	86,84	5	2	20,20	5	5	1	5	3	60,00	6
Městečko Trnávka	Moravská Třebová	Moravská Třebová	1	39	92,53	1	150,25	2	5,59	2	23,01	2	5,7	1	19,1	3	7	4,95	4	249	83,11	4	20	14,15	3	5	5	224	169	75,45	7
Míčov-Sušice	Heřmanův Městec	Chrudim	2	43	94,08	2	275,00	1	7,46	3	20,18	3	4,0	2	0,0	7	2	7,41	4	62	76,34	3	4	14,81	3	4	4	67	60	89,55	7
Mikuleč	Svitavy	Svitavy	4	48	106,55	4	75,51	7	1,54	1	29,74	1	6,3	1	0,0	7	7	28,69	7	73	66,97	1	4	16,39	4	7	1	20	16	80,00	7
Mikulovice	Pardubice	Pardubice	6	56	158,34	7	89,04	6	12,69	6	14,73	7	2,3	5	0,0	7	-3	-2,38	3	332	70,38	2	7	5,55	1	7	4	62	5	8,06	1
Miřetice	Hlinsko	Hlinsko	3	44	106,59	4	124,65	4	6,67	2	18,57	4	3,5	3	0,0	7	23	17,54	6	247	79,72	3	20	15,26	4	5	1	161	6	3,73	1
Mistrovice	Jablonné nad Orlicí	Žamberk	6	55	102,21	3	89,34	6	7,59	3	17,70	4	1,4	7	0,0	7	6	9,98	5	138	77,67	3	9	14,98	3	7	4	69	19	27,54	3
Mladějov na Moravě	Moravská Třebová	Moravská Třebová	1	39	91,79	1	119,44	4	2,23	1	29,25	1	6,8	1	17,6	3	13	29,82	7	169	63,81	1	11	25,23	6	4	5	37	18	48,65	5
Mladkov	Králíky	Králíky	4	47	91,85	1	123,75	4	4,59	1	23,80	2	2,6	4	12,5	5	5	9,43	5	120	77,40	3	12	22,64	6	4	5	97	74	76,29	7
Mladoňovice	Chrudim	Chrudim	2	40	99,43	3	167,35	2	10,27	5	24,71	2	2,3	5	16,7	4	-5	-14,45	2	74	76,95	3	5	14,45	3	4	1	40	23	57,50	6
Mokošín	Přelouč	Přelouč	2	43	103,49	3	148,15	2	7,80	3	14,18	7	3,6	3	0,0	7	1	5,62	4	52	67,50	1	3	16,85	4	5	1	7	2	28,57	3
Morašice	Heřmanův Městec	Chrudim	3	44	97,98	2	457,14	1	7,65	3	22,39	2	1,3	7	0,0	7	12	-12,66	2	217	67,85	1	10	126,58	7	5	1	65	37	56,92	6
Morašice	Chvaletice	Přelouč	3	45	72,48	1	104,96	5	5,62	2	12,36	7	5,0	1	0,0	7	12	16,48	6	24	73,91	2	2	2,75	1	5	1	30	26	86,67	7
Morašice	Litomyšl	Litomyšl	7	57	130,28	7	105,97	5	8,10	4	17,25	4	1,9	6	0,0	7	-1	16,22	6	211	69,68	1	15	20,27	5	5	4	84	25	29,76	3
Moravany	Pardubice	Pardubice	5	51	112,24	5	190,51	1	8,41	4	16,57	5	3,5	3	0,0	7	-6	-3,22	3	398	77,96	3	39	20,95	5	5	7	147	31	21,09	3
Moravská Třebová	Moravská Třebová	Moravská Třebová	1	36	85,77	1	168,47	2	9,14	4	20,67	3	4,2	2	21,4	2	-122	-12,26	2	1190	88,79	6	41	4,12	1	7	5	570	47	8,25	1
Mostek	Choceň	Vysoké Mýto	6	53	108,19	5	66,04	7	7,69	3	13,33	7	0,6	7	0,0	7	0	0,00	3	67	72,54	2	5	19,92	5	1	4	20	4	20,00	2
Mrákotín	Skuteč	Chrudim	1	37	96,58	2	126,92	4	5,28	2	21,48	2	3,2	3	0,0	7	-7	-20,65	1	84	76,54	3	5	14,75	3	5	4	42	2	4,76	1
Nabočany	Chrast	Chrudim	2	42	106,72	4	125,00	4	3,57	1	22,62	2	4,9	2	0,0	7	-3	-23,62	1	31	75,20	2	2	15,75	4	7	1	20	15	75,00	7
Načešice	Heřmanův Městec	Chrudim	5	52	120,35	6	97,48	6	6,70	2	19,44	3	1,0	7	22,2	2	8	12,76	5	151	74,01	2	10	15,95	4	5	4	58	37	63,79	6
Nasavrky	Choceň	Vysoké Mýto	1	34	114,56	6	113,99	4	3,31	1	24,79	2	3,3	3	0,0	7	-3	-1,79	3	31	77,37	3	20	11,93	2	1	1	9	0	0,00	1
Nasavrky	Nasavrky	Chrudim	4	48	96,45	2	166,67	2	10,40	5	16,54	5	2,3	5	0,0	7	1	7,35	4	337	79,63	3	3	22,06	6	7	1	169	5	2,96	1
Nedvězí	Polička	Polička	1	33	90,83	1	305,26	1	5,88	2	19,25	3	6,1	1	0,0	7	-2	-9,62	2	58	72,38	2	4	19,23	5	1	1	40	31	77,50	7

Území			Celkové hodnocení		Demografická vitalita obyvatel				Vzdělanost obyvatel				Situace na trhu práce				Stabilita populace						Podmínky pro rozvoj osobnosti a sociálních vztahů			Dopravní dostupnost		Struktura bytového fondu - rekreační potenciál			
Obec	POÚ	ORP	Kategorie	Body	Index vývoje počtu obyvatel 2019/2001	Body 1	Index stáří obyvatel	Body 2	Podíl VŠ vzdělané populace	Body 3	Podíl obyvatel se zákl. vzděláním	Body 4	Podíl nezaměst. osob	Body 5	Podíl dlouhod. nezaměstnaných (nad 12 měsíců)	Body 6	Celkový přírůstek/úbytek (saldo přirozené a mechanické migrace)	Celkový přírůstek na 1 000 obyvatel	Body 7	Celkový počet vyjíždějících do zaměstnání a do škol mimo obec	Denní obyvatel. bydlící v obci - podíl obyvatel nevyjíždějících mimo obec	Body 8	Celková vybavenost (kult., soc. a zdravot. zařízení, MŠ, ZŠ)	Kulturní, soc.a zdrav. vybavenost, MŠ a ZŠ/na 1000 obyvatel	Body 9	Dostupnost silniční dopravou - body10	Dostupnost železniční dopravou - body11	Počet trvale neobydl. bytů (NOB)	Počet NOB sloužících k rekreaci	Podíl NOB sloužících k rekreaci	Body 12
Nekoř	Letohrad	Žamberk	5	50	107,48	4	109,88	5	6,03	2	20,84	3	2,0	6	0,0	7	11	11,60	5	222	76,43	3	16	16,88	4	7	1	143	39	27,27	3
Němčice	Pardubice	Pardubice	6	53	540,46	7	89,50	6	26,00	7	13,24	7	2,3	5	0,0	7	13	12,72	5	233	55,70	1	9	8,81	1	5	1	21	0	0,00	1
Němčice	Litomyšl	Litomyšl	7	59	115,35	6	28,33	7	5,82	2	16,40	5	0,9	7	0,0	7	60	84,75	7	253	73,37	2	16	22,60	6	5	1	106	32	30,19	4
Neratov	Lázně Bohdaneč	Pardubice	2	41	171,28	7	150,00	2	6,78	2	19,49	3	1,9	6	0,0	7	-4	-24,84	1	44	69,66	1	1	6,21	1	5	1	13	6	46,15	5
Nová Sídla	Litomyšl	Litomyšl	2	43	94,14	2	135,48	3	4,17	1	27,60	1	2,0	6	0,0	7	6	26,67	6	75	67,25	1	2	8,89	1	5	4	32	17	53,13	6
Nová Ves u Jarošova	Litomyšl	Litomyšl	1	37	109,52	5	166,67	2	0,00	1	30,61	1	3,8	2	0,0	7	-1	-14,49	2	22	65,08	1	2	28,99	7	1	1	31	24	77,42	7
Nové Hrady	Vysoké Mýto	Vysoké Mýto	2	41	104,45	4	116,98	4	5,60	2	23,20	2	2,1	5	25,0	2	0	0,00	3	73	76,30	3	10	32,79	7	1	1	90	79	87,78	7
Oldřiš	Polička	Polička	2	42	97,62	2	153,26	2	6,45	2	24,22	2	3,8	3	0,0	7	0	0,00	3	126	80,85	4	10	15,27	4	7	5	83	6	7,23	1
Opatov	Svitavy	Svitavy	5	50	105,01	4	120,31	4	3,18	1	28,28	1	4,4	2	11,1	5	28	23,85	6	207	82,49	4	20	17,04	5	7	7	54	20	37,04	4
Opatovec	Svitavy	Svitavy	5	52	118,04	6	99,17	5	5,10	2	24,76	2	4,1	2	6,3	7	8	11,43	5	144	77,81	3	13	18,57	5	7	4	33	13	39,39	4
Opatovice nad Labem	Pardubice	Pardubice	6	54	119,72	6	84,58	6	11,44	6	15,38	6	2,2	5	11,1	5	13	5,00	4	718	70,87	2	15	5,77	1	7	5	144	13	9,03	1
Orel	Chrudim	Chrudim	4	47	112,57	5	100,74	5	6,78	2	17,98	4	2,2	5	7,1	7	1	1,28	4	191	74,90	2	5	6,42	1	5	4	42	10	23,81	3
Orlické Podhůří	Ústí nad Orlicí	Ústí nad Orlicí	7	59	114,36	6	78,81	7	7,97	3	16,35	5	1,9	6	0,0	7	8	11,54	5	151	76,22	3	7	10,10	2	5	4	91	51	56,04	6
Orličky	Jablonné nad Orlicí	Žamberk	3	46	101,44	3	97,78	6	3,72	1	25,62	2	2,1	5	16,7	4	-8	-28,37	1	70	76,90	3	7	24,82	6	7	1	97	81	83,51	7
Osík	Litomyšl	Litomyšl	3	45	103,57	3	106,47	5	8,24	4	20,12	3	1,5	6	16,7	4	6	5,91	4	283	72,58	2	14	13,79	3	5	4	70	9	12,86	2
Ostrov	Chrast	Chrudim	5	51	114,04	6	94,12	6	2,92	1	24,56	2	4,4	2	0,0	7	-2	-9,85	2	39	82,59	4	3	14,78	3	7	4	24	17	70,83	7
Ostrov	Lanškroun	Lanškroun	4	49	118,90	6	72,44	7	1,86	1	24,79	2	4,0	2	10,0	6	8	11,56	5	107	83,64	4	12	17,34	5	5	1	42	17	40,48	5
Ostřešany	Pardubice	Pardubice	4	47	125,95	6	99,47	5	10,01	5	16,61	5	1,7	6	11,8	5	0	0,00	3	244	75,91	2	12	10,94	2	5	1	63	11	17,46	2
Ostřetín	Holice	Holice	4	47	96,90	2	151,75	2	5,51	2	16,03	5	1,4	7	11,8	5	5	5,33	4	229	76,12	3	10	10,66	2	7	4	83	27	32,53	4
Otradov	Hlinsko	Hlinsko	3	45	85,49	1	159,46	2	4,92	1	17,21	4	2,9	4	0,0	7	-1	-3,69	3	68	75,63	2	5	18,45	5	5	4	37	29	78,38	7
Oucmanice	Choceň	Vysoké Mýto	7	57	117,67	6	70,69	7	8,67	4	15,61	6	0,6	7	0,0	7	7	27,67	7	70	68,61	1	4	15,81	4	1	4	20	5	25,00	3
Pardubice	Pardubice	Pardubice	7	58	101,47	3	140,12	3	15,34	7	13,53	7	2,8	4	9,7	6	1039	11,33	5	7089	92,08	7	340	3,71	1	7	7	3162	141	4,46	1
Pastviny	Žamberk	Žamberk	2	42	120,53	6	139,34	3	4,90	1	20,59	3	4,1	2	0,0	7	-5	-13,74	2	82	76,44	3	5	13,74	3	5	1	65	41	63,08	6
Perálec	Skuteč	Chrudim	1	37	97,57	2	135,90	3	7,28	3	22,33	2	6,0	1	8,3	6	-5	-20,75	1	62	74,49	2	5	20,75	5	4	1	41	27	65,85	7
Petrovice	Lanškroun	Lanškroun	3	46	105,49	4	88,46	6	6,06	2	21,21	2	0,7	7	0,0	7	-3	-12,00	2	66	72,61	2	2	8,00	1	4	4	27	13	48,15	5
Písečná	Letohrad	Žamberk	7	64	134,57	7	60,00	7	10,22	5	17,03	4	1,3	7	0,0	7	8	13,79	5	139	73,42	2	15	25,86	6	5	4	42	19	45,24	5
Plch	Lázně Bohdaneč	Pardubice	6	55	136,11	7	95,00	6	15,00	7	18,75	4	1,7	6	0,0	7	0	0,00	3	24	73,33	2	2	20,41	5	5	1	14	2	14,29	2
Plchovice	Choceň	Vysoké Mýto	1	37	77,65	1	320,00	1	8,33	4	26,39	1	4,4	2	0,0	7	1	15,15	6	26	69,41	1	2	30,30	7	1	4	6	1	16,67	2
Poběžovice u Holic	Holice	Holice	7	57	135,50	7	84,48	6	6,67	2	21,67	2	0,6	7	0,0	7	7	25,83	6	48	78,76	3	4	14,76	3	5	4	27	12	44,44	5
Poběžovice u Přelouče	Přelouč	Přelouč	7	63	137,50	7	96,15	6	11,11	6	23,61	2	1,7	6	0,0	7	4	36,36	7	18	79,07	3	3	27,27	7	4	1	19	14	73,68	7
Podhořany u Ronova	Heřmanův Městec	Chrudim	2	43	84,80	1	280,77	1	5,50	2	19,72	3	0,7	7	0,0	7	-3	-11,95	2	50	80,92	4	3	11,95	2	7	1	56	36	64,29	6
Podlesí	Choceň	Vysoké Mýto	6	53	111,16	5	110,00	5	8,37	4	13,95	7	2,9	4	0,0	7	-2	-7,17	2	84	68,42	1	5	17,92	5	4	4	17	7	41,18	5
Podůlšany	Lázně Bohdaneč	Pardubice	2	43	109,15	5	116,00	4	8,15	4	17,78	4	2,7	4	33,3	1	-2	-11,98	2	40	74,19	2	2	11,98	2	5	4	17	11	64,71	6
Pohledy	Svitavy	Svitavy	1	36	90,18	1	172,22	1	2,66	1	29,28	1	4,4	2	25,0	2	-3	-9,90	2	63	79,81	3	9	29,70	7	5	4	71	56	78,87	7
Pokřikov	Hlinsko	Hlinsko	2	43	92,11	1	143,90	2	2,30	1	26,73	1	1,3	7	0,0	7	0	0,00	3	93	65,04	1	7	27,24	7	5	5	28	6	21,43	3
Polička	Polička	Polička	4	48	95,92	2	141,31	3	10,21	5	17,16	4	2,3	5	10,7	5	65	7,38	4	1233	86,26	5	74	8,40	1	7	5	531	75	14,12	2
Pomezí	Polička	Polička	6	53	118,39	6	95,33	6	4,82	1	22,97	2	2,5	5	0,0	7	2	1,60	4	359	69,65	1	25	20,02	5	7	5	83	33	39,76	4
Poříčí u Litomyšle	Litomyšl	Litomyšl	3	46	124,75	6	69,23	7	5,42	2	21,14	2	1,2	7	25,0	2	17	33,40	7	152	66,88	1	6	11,79	2	4	1	46	20	43,48	5
Prachovice	Heřmanův Městec	Chrudim	1	35	90,76	1	84,87	6	3,50	1	24,91	2	4,2	2	22,7	2	-19	-13,43	2	275	81,19	4	13	9,19	2	4	5	85	33	38,82	4
Pravy	Lázně Bohdaneč	Pardubice	5	51	135,29	7	60,71	7	4,82	1	26,51	1	1,4	7	50,0	1	15	130,43	7	23	75,79	2	2	17,39	5	7	1	20	9	45,00	5
Proseč	Skuteč	Chrudim	5	52	100,00	3	147,45	2	5,48	2	23,76	2	1,7	6	3,4	7	9	4,30	4	318	85,28	5	36	17,20	5	5	4	308	240	77,92	7
Prosetín	Skuteč	Chrudim	4	47	103,38	3	100,68	5	5,37	2	21,01	2	2,6	4	8,7	6	1	1,21	4	186	76,98	3	10	12,12	3	4	5	77	44	57,14	6
Předhradí	Skuteč	Chrudim	2	40	92,26	1	139,66	3	2,72	1	23,64	2	3,2	3	0,0	7	-4	-9,59	2	82	80,97	4	3	7,19	1	4	5	50	37	74,00	7
Přelouč	Přelouč	Přelouč	5	50	109,12	5	134,88	3	9,46	4	18,20	4	3,4	3	13,6	4	221	22,37	6	1427	84,30	4	59	5,97	1	7	7	446	83	18,61	2
Přelovice	Přelouč	Přelouč	2	40	132,32	7	158,06	2	8,43	4	19,10	3	2,9	4	50,0	1	3	13,82	5	58	70,85	2	3	13,82	3	5	1	28	8	28,57	3
Přepychy	Přelouč	Přelouč	4	48	112,99	5	120,00	4	7,41	3	17,28	4	9,3	1	0,0	7	2	22,99	6	25	74,49	2	4	45,98	7	5	1	14	4	28,57	3
Přestavlky	Chrast	Chrudim	4	49	108,72	5	210,00	1	6,67	2	24,62	2	2,0	6	0,0	7	7	33,02	7	65	71,37	2	4	18,87	5	5	1	23	12	52,17	6
Příluka	Litomyšl	Litomyšl	6	53	102,45	3	96,67	6	7,24	3	15,79	6	0,0	7	0,0	7	-1	-5,99	2	48	71,76	2	3	17,96	5	4	1	26	17	65,38	7
Přívrat	Česká Třebová	Česká Třebová	6	55	109,35	5	107,84	5	8,86	4	19,19	3	1,7	6	0,0	7	-2	-5,90	2	108	67,07	1	8	23,60	6	5	4	43	34	79,07	7
Pustá Kamenice	Polička	Polička	5	50	94,46	2	148,08	2	6,96	2	21,61	2	2,6	4	0,0	7	-3	-9,26	2	69	78,77	3	10	30,86	7	7	5	67	52	77,61	7
Pustá Rybná	Polička	Polička	3	44	95,48	2	159,09	2	8,84	4	27,89	1	4,4	2	0,0	7	-11	-74,32	1	42	75,72	2	4	27,03	7	5	4	81	76	93,83	7
Pustina	Vysoké Mýto	Vysoké Mýto	1	37	90,91	1	244,44	1	4,84	1	17,74	4	10,3	1	0,0	7	-2	-33,33	1	10	85,71	5	4	66,67	7	1	1	25	18	72,00	7
Rabštejnská Lhota	Chrudim	Chrudim	7	61	133,12	7	62,87	7	15,70	7	15,87	6	1,6	6	9,1	6	20	24,39	6	210	70,75	2	11	13,41	3	5	1	50	25	50,00	5
Ráby	Pardubice	Pardubice	4	49	104,23	4	180,88	1	13,49	6	18,65	4	1,9	6	0,0	7	16	28,22	7	148	74,53	2	11	19,40	5	5	1	20	2	10,00	1
Radhošť	Vysoké Mýto	Vysoké Mýto	6	54	102,41	3	184,00	1	7,80	3	24,11	2	1,0	7	0,0	7	3	17,65	6	43	74,85	2	4	23,53	6	5	7	38	18	47,37	5
Radiměř	Svitavy	Svitavy	5	51	100,00	3	125,29	4	7,12	3	24,21	2	3,4	3	0,0	7	26	22,73	6	226	79,36	3	20	17,48	5	5	4	95	54	56,84	6
Radkov	Moravská Třebová	Moravská Třebová	3	45	95,08	2	153,33	2	0,00	1	36,73	1	5,1	1	0,0	7	-6	-51,72	1	10	91,80	7	4	34,48	7	5	4	15	12	80,00	7
Raná	Hlinsko	Hlinsko	6	55	101,94	3	107,58	5	5,25	2	17,05	4	1,7	6	0,0	7	-1	-2,72	3	87	77,11	3	15	40,87	7	7	4	50	17	34,00	4
Rohovládova Bělá	Lázně Bohdaneč	Pardubice	4	48	137,05	7	112,87	4	9,46	4	16,89	5	2,1	5	18,2	3	-4	-6,63	2	135	75,50	2	14	23,22	6	7	1	35	6	17,14	2
Rohozná	Svitavy	Svitavy	1	29	89,17	1	206,49	1	6,35	2	20,93	3	4,0	2	25,0	2	-20	-31,55	1	150	77,38	3	11	17,35	5	1	1	131	113	86,26	7
Rohoznice	Lázně Bohdaneč	Pardubice	3	46	106,50	4	155,26	2	4,23	1	18,78	4	1,2	7	0,0	7	-3	-11,45	2	53	77,64	3	7	26,72	6	7	1	22	4	18,18	2

Území			Celkové hodnocení		Demografická vitalita obyvatel				Vzdělanost obyvatel				Situace na trhu práce				Stabilita populace						Podmínky pro rozvoj osobnosti a sociálních vztahů			Dopravní dostupnost		Struktura bytového fondu - rekreační potenciál			
Obec	POÚ	ORP	Kategorie	Body	Index vývoje počtu obyvatel 2019/2001	Body 1	Index stáří obyvatel	Body 2	Podíl VŠ vzdělané populace	Body 3	Podíl obyvatel se zákl. vzděláním	Body 4	Podíl nezaměst. osob	Body 5	Podíl dlouhod. nezaměstnaných (nad 12 měsíců)	Body 6	Celkový přírůstek/úbytek (saldo přirozené a mechanické migrace)	Celkový přírůstek na 1 000 obyvatel	Body 7	Celkový počet vyjíždějících do zaměstnání a do škol mimo obec	Denní obyvatel. bydlící v obci - podíl obyvatel nevyjíždějících mimo obec	Body 8	Celková vybavenost (kult., soc. a zdravot. zařízení, MŠ, ZŠ)	Kulturní, soc.a zdrav. vybavenost, MŠ a ZŠ/na 1000 obyvatel	Body 9	Dostupnost silniční dopravou - body10	Dostupnost železniční dopravou - body11	Počet trvale neobydl. bytů (NOB)	Počet NOB sloužících k rekreaci	Podíl NOB sloužících k rekreaci	Body 12
Rokytno	Pardubice	Pardubice	4	47	120,56	6	88,61	6	7,66	3	17,23	4	2,2	5	16,7	4	2	2,23	4	239	71,07	2	11	12,26	3	5	1	59	23	38,98	4
Ronov nad Doubravou	Třemošnice	Chrudim	2	43	106,86	4	151,26	2	6,10	2	17,18	4	2,8	4	17,9	3	11	6,48	4	343	80,01	4	17	10,02	2	4	5	191	84	43,98	5
Rosice	Chrast	Chrudim	3	44	105,77	4	103,80	5	6,06	2	19,35	3	4,9	2	4,2	7	-16	-11,64	2	244	82,10	4	19	13,82	3	5	1	112	58	51,79	6
Rozhovice	Heřmanův Městec	Chrudim	5	52	115,20	6	76,27	7	4,17	1	26,39	1	2,2	5	0,0	7	10	34,72	7	71	74,64	2	3	10,42	2	5	5	16	5	31,25	4
Rozhraní	Svitavy	Svitavy	3	44	89,08	1	139,22	3	6,43	2	16,07	5	3,1	3	14,3	4	-10	-31,45	1	90	73,61	2	10	31,45	7	7	7	46	8	17,39	2
Rozstání	Moravská Třebová	Moravská Třebová	2	43	103,93	3	134,15	3	5,29	2	19,23	3	4,2	2	16,7	4	-2	-8,40	2	42	83,53	4	5	21,01	6	5	5	14	5	35,71	4
Rudná	Svitavy	Svitavy	2	41	80,30	1	81,82	7	1,36	1	28,57	1	8,1	1	12,5	5	-4	-25,16	1	28	84,78	4	6	37,74	7	5	1	28	24	85,71	7
Rudoltice	Lanškroun	Lanškroun	5	50	196,44	7	68,55	7	4,96	1	21,85	2	3,1	3	9,4	6	18	9,31	5	479	72,89	2	16	8,28	1	7	7	74	11	14,86	2
Rybitví	Lázně Bohdaneč	Pardubice	1	35	99,92	3	138,19	3	7,16	3	21,57	2	4,2	2	21,1	2	-16	-12,07	2	297	78,62	3	17	12,82	3	7	4	43	3	6,98	1
Rybník	Česká Třebová	Česká Třebová	3	46	109,66	5	100,72	5	6,52	2	22,81	2	3,3	3	0,0	7	6	7,24	4	202	75,15	2	12	14,48	3	7	4	41	8	19,51	2
Rychnov na Moravě	Moravská Třebová	Moravská Třebová	1	36	106,17	4	103,42	5	2,71	1	33,13	1	5,8	1	15,4	4	-10	-16,16	1	204	65,54	1	11	17,77	5	4	4	50	23	46,00	5
Řečany nad Labem	Chvaletice	Přelouč	4	48	97,55	2	142,40	2	9,39	4	14,92	7	3,0	4	15,0	4	-5	-3,69	3	332	75,41	2	15	11,07	2	7	7	79	29	36,71	4
Řepníky	Vysoké Mýto	Vysoké Mýto	3	46	91,53	1	140,82	3	2,76	1	21,78	2	1,2	7	0,0	7	-8	-21,16	1	79	80,49	4	13	34,39	7	5	1	95	78	82,11	7
Řestoky	Chrast	Chrudim	3	45	106,54	4	120,45	4	4,31	1	21,83	2	1,7	6	0,0	7	-1	-2,04	3	102	78,88	3	5	10,22	2	5	4	31	11	35,48	4
Řetová	Ústí nad Orlicí	Ústí nad Orlicí	6	53	108,50	5	136,13	3	5,59	2	17,48	4	0,9	7	0,0	7	4	5,70	4	244	64,28	1	12	17,09	5	5	4	61	34	55,74	6
Řetůvka	Ústí nad Orlicí	Ústí nad Orlicí	5	52	121,43	6	148,94	2	6,58	2	17,98	4	0,6	7	0,0	7	4	13,84	5	96	65,84	1	5	17,30	5	5	1	31	25	80,65	7
Řídký	Litomyšl	Litomyšl	4	47	95,52	2	320,00	1	10,29	5	22,06	2	0,0	7	0,0	7	-1	-15,63	2	23	66,67	1	2	31,25	7	7	5	4	0	0,00	1
Sádek	Polička	Polička	6	56	115,53	6	80,91	7	7,49	3	19,32	3	1,7	6	0,0	7	7	12,89	5	172	64,75	1	7	12,89	3	5	5	56	23	41,07	5
Sázava	Lanškroun	Lanškroun	3	46	104,02	4	109,68	5	4,82	1	23,25	2	2,1	5	0,0	7	6	10,54	5	213	61,62	1	8	14,06	3	5	4	41	14	34,15	4
Sebranice	Litomyšl	Litomyšl	5	51	117,99	6	90,37	6	8,34	4	21,99	2	1,9	6	0,0	7	2	2,01	4	306	68,29	1	16	16,05	4	5	1	88	43	48,86	5
Seč	Choceň	Vysoké Mýto	1	31	101,05	3	208,72	1	4,76	1	22,22	2	5,3	1	9,1	6	17	9,79	5	51	66,67	1	26	14,97	3	4	1	17	4	23,53	3
Seč	Třemošnice	Chrudim	3	46	120,00	6	139,13	3	8,37	4	15,90	6	3,0	4	25,0	2	-2	-12,82	2	317	81,10	4	4	25,64	6	1	4	321	110	34,27	4
Sedliště	Litomyšl	Litomyšl	3	44	105,31	4	133,33	3	4,74	1	21,05	2	1,8	6	0,0	7	-3	-12,61	2	87	63,90	1	5	21,01	6	7	4	11	1	9,09	1
Selmice	Přelouč	Přelouč	6	53	161,16	7	104,35	5	3,14	1	17,04	4	4,1	2	33,3	1	3	15,38	6	12	94,96	7	4	20,51	5	5	4	25	16	64,00	6
Semanín	Česká Třebová	Česká Třebová	1	39	112,93	5	84,35	6	3,11	1	21,74	2	3,4	3	20,0	3	-11	-17,74	1	121	81,03	4	9	14,52	3	5	4	29	4	13,79	2
Semín	Přelouč	Přelouč	4	49	107,90	4	127,37	3	3,13	1	20,13	3	4,9	2	0,0	7	14	23,85	6	103	80,78	4	8	13,63	3	5	4	73	51	69,86	7
Sezemice	Pardubice	Pardubice	6	53	131,70	7	105,82	5	12,24	6	14,94	7	2,6	4	5,8	7	43	10,78	5	1005	71,83	2	29	7,27	1	7	1	205	14	6,83	1
Sklené	Svitavy	Svitavy	3	45	107,87	4	171,88	2	3,65	1	23,96	2	4,8	2	14,3	4	6	25,75	6	42	81,74	4	4	17,17	5	7	1	19	13	68,42	7
Skořenice	Choceň	Vysoké Mýto	1	34	93,65	1	112,12	4	3,84	1	18,08	4	1,8	6	12,5	5	9	21,79	6	119	73,67	2	4	9,69	2	1	1	49	0	0,00	1
Skuteč	Skuteč	Chrudim	2	43	94,76	2	156,79	2	5,75	2	21,69	2	2,3	5	3,6	7	1	0,20	3	681	86,98	5	44	8,72	1	5	5	491	182	37,07	4
Slatina	Jevíčko	Moravská Třebová	4	49	112,44	5	81,93	7	6,86	2	21,57	2	2,3	5	0,0	7	0	0,00	3	27	80,43	4	6	13,27	3	4	1	15	8	53,33	6
Slatina	Vysoké Mýto	Vysoké Mýto	7	61	147,32	7	91,18	6	4,75	1	14,87	7	2,0	6	0,0	7	11	66,67	7	120	71,43	2	5	30,30	7	5	5	23	1	4,35	1
Slatiňany	Chrudim	Chrudim	5	51	105,82	4	140,60	3	10,05	5	16,10	5	3,1	3	5,7	7	30	7,11	4	748	82,25	4	22	5,22	1	7	5	230	62	26,96	3
Slepotice	Pardubice	Pardubice	3	44	102,55	3	127,54	3	5,68	2	16,19	5	2,8	4	16,7	4	14	31,67	7	112	74,55	2	5	11,31	2	5	4	57	13	22,81	3
Sloupnice	Litomyšl	Litomyšl	1	38	96,77	2	131,09	3	5,80	2	18,30	4	1,6	6	9,1	6	-17	-9,94	2	357	79,09	3	23	13,45	3	5	1	130	0	0,00	1
Smrček	Chrast	Chrudim	5	51	111,11	5	89,29	6	5,05	2	21,21	2	5,2	1	0,0	7	2	15,38	6	28	76,47	3	3	23,08	6	4	4	18	9	50,00	5
Sobětuchy	Chrudim	Chrudim	7	58	180,04	7	48,61	7	13,32	6	13,32	7	2,7	4	0,0	7	17	17,14	6	253	69,92	1	4	4,03	1	5	4	27	6	22,22	3
Sobkovice	Jablonné nad Orlicí	Žamberk	4	49	103,91	3	203,57	1	3,41	1	25,37	2	1,3	7	0,0	7	6	25,10	6	60	76,74	3	3	12,55	3	5	4	59	52	88,14	7
Sopotnice	Ústí nad Orlicí	Ústí nad Orlicí	3	45	100,43	3	136,73	3	5,92	2	20,08	3	1,5	6	20,0	3	6	6,44	4	211	78,00	3	7	7,52	1	7	5	89	41	46,07	5
Sopřeč	Přelouč	Přelouč	2	41	95,99	2	81,63	7	4,37	1	22,82	2	6,3	1	0,0	7	-6	-22,81	1	63	77,26	3	6	22,81	6	5	1	36	18	50,00	5
Sovolusky	Přelouč	Přelouč	1	33	105,93	4	135,29	3	0,95	1	31,43	1	9,4	1	20,0	3	-3	-24,00	1	33	74,81	2	2	16,00	4	5	1	21	15	71,43	7
Spojil	Pardubice	Pardubice	7	57	192,59	7	89,61	6	19,79	7	12,60	7	1,6	6	0,0	7	5	9,62	5	179	59,96	1	3	5,77	1	5	4	22	2	9,09	1
Srch	Pardubice	Pardubice	7	57	179,35	7	66,08	7	21,19	7	13,61	7	1,6	6	18,8	3	1	0,60	3	469	66,28	1	17	10,25	2	7	4	67	15	22,39	3
Srnojedy	Pardubice	Pardubice	6	56	180,24	7	60,14	7	15,91	7	12,77	7	2,8	4	18,2	3	26	34,76	7	211	66,29	1	7	9,36	2	5	4	25	3	12,00	2
Sruby	Choceň	Vysoké Mýto	3	45	109,21	5	122,77	4	6,50	2	13,42	7	3,1	3	16,7	4	-3	-5,16	2	131	77,49	3	5	8,61	1	5	7	34	5	14,71	2
Staré Hradiště	Pardubice	Pardubice	7	57	160,28	7	67,35	7	14,31	7	14,23	7	2,2	5	0,0	7	17	8,87	4	511	68,06	1	21	10,95	2	5	4	78	5	6,41	1
Staré Jesenčany	Pardubice	Pardubice	6	56	185,71	7	91,89	6	16,67	7	14,13	7	2,1	5	25,0	2	-2	-4,66	3	99	73,53	2	6	13,99	3	5	5	16	5	31,25	4
Staré Město	Moravská Třebová	Moravská Třebová	4	48	104,80	4	105,00	5	3,96	1	22,99	2	5,0	1	11,8	5	17	16,55	6	226	77,51	3	16	15,58	4	7	4	67	35	52,24	6
Staré Ždánice	Lázně Bohdaneč	Pardubice	4	47	114,12	6	109,43	5	5,99	2	18,84	4	2,2	5	0,0	7	-6	-8,94	2	129	81,60	4	10	14,90	3	5	1	47	11	23,40	3
Starý Mateřov	Pardubice	Pardubice	7	58	228,92	7	58,06	7	11,51	6	11,99	7	2,3	5	9,1	6	94	123,68	7	151	72,55	2	8	10,53	2	5	1	30	8	26,67	3
Stašov	Polička	Polička	2	43	107,69	4	81,63	7	1,06	1	27,66	1	5,1	1	20,0	3	3	11,28	5	66	73,06	2	8	30,08	7	4	1	38	28	73,68	7
Stéblová	Pardubice	Pardubice	7	61	153,05	7	68,09	7	19,89	7	12,90	7	3,5	3	0,0	7	9	35,86	7	90	59,46	1	3	11,95	2	7	5	21	1	4,76	1
Stojice	Přelouč	Přelouč	2	42	96,09	2	110,00	5	5,67	2	23,71	2	4,4	2	25,0	2	6	27,15	7	45	78,37	3	3	13,57	3	7	1	39	22	56,41	6
Stolany	Chrudim	Chrudim	6	53	109,02	5	104,23	5	8,95	4	14,70	7	3,1	3	14,3	4	8	20,05	6	103	71,93	2	11	27,57	7	5	1	21	7	33,33	4
Stradouň	Vysoké Mýto	Vysoké Mýto	6	54	111,98	5	170,37	2	6,59	2	17,96	4	4,4	2	0,0	7	4	21,39	6	49	75,25	2	4	21,39	6	7	4	40	29	72,50	7
Strakov	Litomyšl	Litomyšl	5	51	110,31	5	83,33	6	7,87	3	21,35	2	1,3	7	0,0	7	3	12,20	5	59	73,06	2	3	12,20	3	5	1	17	7	41,18	5
Strašov	Přelouč	Přelouč	1	36	110,92	5	111,76	4	2,23	1	27,51	1	6,9	1	18,2	3	0	0,00	3	59	81,33	4	5	15,38	4	5	1	19	7	36,84	4
Strážná	Lanškroun	Lanškroun	1	39	104,95	4	143,75	2	3,57	1	29,76	1	1,5	6	0,0	7	-3	-28,30	1	30	73,91	2	1	9,43	2	5	1	20	17	85,00	7
Střemošice	Skuteč	Chrudim	3	44	87,24	1	200,00	1	5,81	2	23,87	2	0,0	7	0,0	7	2	11,70	5	30	83,96	4	4	23,39	6	1	1	37	30	81,08	7
Studené	Jablonné nad Orlicí	Žamberk	7	61	114,20	6	96,77	6	7,26	3	23,39	2	2,4	5	0,0	7	6	32,43	7	40	75,90	2	5	27,03	7	5	4	39	27	69,23	7

Území			Celkové hodnocení		Demografická vitalita obyvatel				Vzdělanost obyvatel				Situace na trhu práce				Stabilita populace						Podmínky pro rozvoj osobnosti a sociálních vztahů			Dopravní dostupnost		Struktura bytového fondu - rekreační potenciál			
Obec	POÚ	ORP	Kategorie	Body	Index vývoje počtu obyvatel 2019/2001	Body 1	Index stáří obyvatel	Body 2	Podíl VŠ vzdělané populace	Body 3	Podíl obyvatel se zákl. vzděláním	Body 4	Podíl nezaměst. osob	Body 5	Podíl dlouhod. nezaměstnaných (nad 12 měsíců)	Body 6	Celkový přírůstek/ úbytek (saldo přirozené a mechanické migrace)	Celkový přírůstek na 1 000 obyvatel	Body 7	Celkový počet vyjíždějících do zaměstnání a do škol mimo obec	Denní obyvatel. bydlící v obci - podíl obyvatel nevyjíždějících mimo obec	Body 8	Celková vybavenost (kult., soc. a zdravot. zařízení, MŠ, ZŠ)	Kulturní, soc.a zdrav. vybavenost, MŠ a ZŠ/na 1000 obyvatel	Body 9	Dostupnost silniční dopravou - body10	Dostupnost železniční dopravou - body11	Počet trvale neobydl. bytů (NOB)	Počet NOB sloužících k rekreaci	Podíl NOB sloužících k rekreaci	Body 12
Studnice	Hlinsko	Hlinsko	2	43	95,13	2	184,62	1	6,42	2	23,80	2	2,3	5	0,0	7	-2	-4,45	3	126	73,31	2	5	11,14	2	7	4	73	44	60,27	6
Sudislav nad Orlicí	Ústí nad Orlicí	Ústí nad Orlicí	7	67	127,36	6	54,17	7	13,86	6	14,85	7	7,1	1	0,0	7	3	22,22	6	26	80,15	4	3	22,22	6	4	7	32	20	62,50	6
Sudslava	Choceň	Vysoké Mýto	2	43	102,76	3	117,86	4	6,34	2	21,83	2	5,6	1	0,0	7	-7	-37,63	1	43	76,11	3	8	43,01	7	5	1	27	20	74,07	7
Suchá Lhota	Litomyšl	Litomyšl	2	43	95,40	2	187,50	1	11,76	6	11,76	7	3,3	3	0,0	7	-6	-72,29	1	50	41,86	1	1	12,05	3	5	1	19	11	57,89	6
Svatý Jiří	Choceň	Vysoké Mýto	2	43	96,99	2	200,00	1	9,56	4	16,73	5	0,5	7	0,0	7	-3	-10,34	2	85	72,93	2	11	37,93	7	1	1	19	7	36,84	4
Svídnice	Chrudim	Chrudim	4	47	123,14	6	113,16	4	8,29	4	18,29	4	3,7	3	14,3	4	6	12,96	5	119	71,73	2	7	15,12	4	5	1	38	17	44,74	5
Svinčany	Přelouč	Přelouč	6	54	127,18	6	89,90	6	4,69	1	19,94	3	2,7	4	0,0	7	2	4,15	4	104	75,59	2	10	20,75	5	7	5	63	21	33,33	4
Svitavy	Svitavy	Svitavy	4	47	95,31	2	133,76	3	10,24	5	17,31	4	3,2	3	12,1	5	-80	-4,77	3	1588	90,68	6	73	4,36	1	7	7	638	15	2,35	1
Svojanov	Polička	Polička	2	43	92,23	1	252,78	1	10,94	5	20,00	3	2,9	4	14,3	4	1	2,72	4	110	71,72	2	19	51,63	7	4	1	223	191	85,65	7
Svojšice	Přelouč	Přelouč	7	59	136,65	7	77,36	7	8,78	4	11,71	7	3,0	4	0,0	7	1	3,83	4	63	74,60	2	8	30,65	7	5	1	30	10	33,33	4
Svratouch	Hlinsko	Hlinsko	1	38	97,56	2	141,04	3	6,38	2	18,72	4	2,5	5	0,0	7	-7	-7,97	2	163	81,83	4	11	12,53	3	4	1	123	3	2,44	1
Šedivec	Letohrad	Žamberk	3	46	95,79	2	102,86	5	6,02	2	19,28	3	2,2	5	0,0	7	3	14,63	5	61	70,10	2	5	24,39	6	7	1	31	1	3,23	1
Široký Důl	Polička	Polička	5	51	111,48	5	80,49	7	6,94	2	22,40	2	1,9	6	0,0	7	-7	-17,16	1	85	78,32	3	8	19,61	5	7	1	35	16	45,71	5
Študlov	Svitavy	Svitavy	3	46	71,15	1	253,85	1	6,31	2	22,52	2	3,1	3	0,0	7	-1	-9,01	2	16	87,69	5	3	27,03	7	5	4	36	28	77,78	7
Tatenice	Lanškroun	Lanškroun	3	44	102,73	3	117,60	4	5,14	2	22,03	2	2,7	4	10,0	6	-9	-10,39	2	211	75,18	2	12	13,86	3	4	7	64	26	40,63	5
Těchonín	Jablonné nad Orlicí	Žamberk	4	48	90,33	1	181,18	1	7,69	3	24,29	2	1,8	6	0,0	7	-5	-8,64	2	103	82,63	4	10	17,27	5	5	5	126	94	74,60	7
Telecí	Polička	Polička	6	54	107,88	4	80,85	7	4,86	1	22,80	2	2,6	4	0,0	7	11	25,11	6	64	83,84	4	12	27,40	7	5	4	99	27	27,27	3
Tetov	Přelouč	Přelouč	1	33	110,53	5	236,36	1	5,67	2	37,59	1	7,4	1	0,0	7	-2	-11,90	2	35	78,92	3	2	11,90	2	1	1	37	25	67,57	7
Tisová	Vysoké Mýto	Vysoké Mýto	5	51	113,52	5	117,17	4	8,61	4	15,97	6	0,8	7	0,0	7	11	19,26	6	132	76,22	3	5	8,76	1	5	1	60	10	16,67	2
Tisovec	Hlinsko	Hlinsko	5	50	100,62	3	137,78	3	7,58	3	18,77	4	3,6	3	0,0	7	3	9,17	5	70	77,56	3	6	18,35	5	4	4	47	25	53,19	6
Trhová Kamenice	Hlinsko	Hlinsko	6	53	108,19	5	115,79	4	7,23	3	16,90	5	2,5	5	10,0	6	0	0,00	3	185	79,58	3	20	21,32	6	7	1	175	71	40,57	5
Trnávka	Chvaletice	Přelouč	4	48	112,25	5	117,07	4	3,83	1	15,30	6	5,0	1	0,0	7	0	0,00	3	38	82,41	4	2	8,73	1	5	4	34	26	76,47	7
Trojovice	Chrast	Chrudim	1	34	93,78	1	131,03	3	3,70	1	25,31	2	4,4	2	20,0	3	-6	-33,15	1	43	78,71	3	4	22,10	6	5	1	14	9	64,29	6
Trpík	Lanškroun	Lanškroun	6	54	126,87	6	60,87	7	4,00	1	32,00	1	4,2	2	0,0	7	1	11,76	5	13	84,34	4	3	35,29	7	5	5	5	2	40,00	4
Trpín	Polička	Polička	2	40	98,18	2	143,48	2	5,35	2	20,85	3	2,7	4	9,1	6	4	9,26	5	141	67,13	1	12	27,78	7	1	1	63	39	61,90	6
Trstěnice	Litomyšl	Litomyšl	7	57	113,25	5	98,15	6	10,02	5	20,98	3	2,2	5	0,0	7	6	11,32	5	155	69,84	1	15	28,30	7	5	1	86	59	68,60	7
Trusnov	Holice	Holice	5	51	95,61	2	140,00	3	3,57	1	25,51	2	2,2	5	0,0	7	2	9,17	5	53	77,73	3	6	27,52	7	5	4	56	44	78,57	7
Tržek	Litomyšl	Litomyšl	3	46	93,98	1	188,24	1	4,83	1	19,31	3	0,0	7	0,0	7	-4	-25,64	1	63	60,38	1	5	32,05	7	7	5	20	10	50,00	5
Třebařov	Moravská Třebová	Moravská Třebová	1	36	90,95	1	137,59	3	2,68	1	31,99	1	6,3	1	7,9	7	-8	-8,84	2	147	83,99	4	12	13,26	3	4	4	67	33	49,25	5
Třebosice	Pardubice	Pardubice	7	68	163,40	7	44,64	7	9,72	4	15,28	6	1,2	7	0,0	7	7	28,00	7	39	79,90	3	5	20,00	5	5	4	11	7	63,64	6
Třebovice	Česká Třebová	Česká Třebová	5	51	98,88	2	120,83	4	3,58	1	26,93	1	2,4	5	6,7	7	12	15,06	6	203	74,94	2	15	18,82	5	7	7	38	14	36,84	4
Třemošnice	Třemošnice	Chrudim	2	41	90,74	1	146,99	2	6,80	2	16,39	5	2,0	6	12,0	5	-6	-1,96	3	474	85,09	5	32	10,46	2	1	5	271	102	37,64	4
Třibřichy	Chrudim	Chrudim	1	39	104,55	4	120,41	4	5,49	2	17,72	4	6,3	1	0,0	7	-1	-3,34	3	79	72,28	2	3	10,03	2	5	4	20	1	5,00	1
Tuněchody	Chrudim	Chrudim	4	47	104,67	4	109,26	5	5,70	2	17,11	4	2,9	4	0,0	7	-1	-1,65	3	139	76,79	3	6	9,92	2	5	5	25	7	28,00	3
Turkovice	Přelouč	Přelouč	4	48	106,30	4	105,26	5	2,60	1	23,38	2	4,1	2	0,0	7	0	0,00	3	45	83,52	4	8	27,87	7	5	1	54	41	75,93	7
Týnišťko	Vysoké Mýto	Vysoké Mýto	3	46	101,79	3	104,17	5	1,54	1	25,38	2	4,9	2	33,3	1	9	52,63	7	35	77,42	3	3	17,54	5	7	4	34	22	64,71	6
Úherčice	Heřmanův Městec	Chrudim	7	57	143,56	7	185,00	1	11,11	6	20,20	3	2,3	5	0,0	7	5	34,48	7	34	73,64	2	2	13,79	3	5	4	19	17	89,47	7
Uhersko	Holice	Holice	6	53	137,02	7	179,31	1	6,41	2	17,95	4	0,7	7	33,3	1	68	189,42	7	76	72,26	2	11	30,64	7	5	4	25	13	52,00	6
Úhřetice	Chrudim	Chrudim	4	48	103,19	3	116,05	4	6,03	2	24,38	2	1,9	6	20,0	3	13	26,80	6	92	80,34	4	6	12,37	3	5	5	42	17	40,48	5
Úhřetická Lhota	Pardubice	Pardubice	5	52	123,45	6	102,27	5	5,85	2	14,63	7	2,1	5	0,0	7	-3	-10,75	2	58	76,33	3	4	14,34	3	4	4	21	7	33,33	4
Újezd u Chocně	Choceň	Vysoké Mýto	5	50	113,59	5	105,56	5	5,00	1	15,71	6	2,8	4	0,0	7	3	9,20	5	99	69,82	1	4	12,27	3	5	5	42	12	28,57	3
Újezd u Přelouče	Přelouč	Přelouč	4	48	119,13	6	91,30	6	5,13	2	26,28	1	6,2	1	0,0	7	20	91,74	7	50	74,87	2	4	18,35	5	5	1	26	13	50,00	5
Újezd u Sezemic	Pardubice	Pardubice	6	53	194,59	7	54,35	7	6,31	2	25,23	2	2,1	5	0,0	7	14	64,81	7	44	67,88	1	3	13,89	3	5	1	11	7	63,64	6
Újezdec	Litomyšl	Litomyšl	7	58	130,59	7	64,29	7	7,04	3	18,31	4	3,1	3	0,0	7	3	27,03	7	28	70,21	2	1	9,01	2	5	4	28	23	82,14	7
Urbanice	Přelouč	Přelouč	3	44	94,12	2	2300,00	1	15,25	7	20,34	3	0,0	7	50,0	1	-2	-31,25	1	21	70,42	2	3	46,88	7	5	1	11	10	90,91	7
Ústí nad Orlicí	Ústí nad Orlicí	Ústí nad Orlicí	6	54	94,73	2	156,92	2	12,57	6	16,90	5	1,8	6	7,1	7	84	5,88	4	1760	87,93	5	65	4,55	1	7	7	645	78	12,09	2
Útěchov	Moravská Třebová	Moravská Třebová	3	46	169,70	7	50,00	7	9,62	4	20,19	3	5,0	1	25,0	2	8	23,81	6	52	79,45	3	7	20,83	5	5	1	10	2	20,00	2
Valy	Přelouč	Přelouč	4	48	114,19	6	126,09	4	6,55	2	18,14	4	3,3	3	14,3	4	4	8,15	4	155	67,02	1	7	14,26	3	7	7	33	8	24,24	3
Vápenný Podol	Heřmanův Městec	Chrudim	4	49	163,44	7	137,84	3	8,84	4	22,10	2	4,2	2	0,0	7	5	16,45	6	64	70,64	2	2	6,58	1	4	4	71	50	70,42	7
Vápno	Přelouč	Přelouč	4	47	103,97	3	100,00	5	2,70	1	25,23	2	4,6	2	0,0	7	3	22,90	6	28	79,71	3	4	30,53	7	5	1	19	9	47,37	5
Včelákov	Hlinsko	Hlinsko	1	39	99,27	3	140,79	3	3,97	1	18,83	4	2,7	4	18,2	3	-3	-5,48	2	94	83,36	4	7	12,80	3	5	1	95	54	56,84	6
Vejvanovice	Chrudim	Chrudim	4	49	109,25	5	127,08	3	7,45	3	17,65	4	3,3	3	0,0	7	6	18,81	6	85	71,85	2	3	9,40	2	5	4	24	11	45,83	5
Veliny	Holice	Holice	6	55	132,24	7	96,55	6	5,34	2	24,16	2	2,2	5	0,0	7	8	16,53	6	123	70,43	2	6	12,40	3	7	4	46	16	34,78	4
Velká Skrovnice	Ústí nad Orlicí	Ústí nad Orlicí	7	58	104,20	4	142,50	2	7,76	3	16,81	5	1,0	7	0,0	7	16	53,69	7	51	81,85	4	7	23,49	6	5	1	33	24	72,73	7
Vendolí	Svitavy	Svitavy	6	53	108,51	5	90,75	6	5,44	2	19,30	3	3,7	3	9,1	6	-3	-3,14	3	206	78,89	3	16	16,74	4	7	5	66	37	56,06	6
Verměřovice	Jablonné nad Orlicí	Žamberk	4	49	106,80	4	78,15	7	4,21	1	21,38	2	2,1	5	0,0	7	5	6,63	4	190	73,46	2	10	13,26	3	5	5	63	22	34,92	4
Veselí	Přelouč	Přelouč	6	55	121,07	6	133,33	3	9,97	4	15,89	6	3,1	3	0,0	7	2	5,52	4	117	68,03	1	7	19,34	5	5	5	25	15	60,00	6
Vidlatá Seč	Litomyšl	Litomyšl	2	42	99,67	3	85,71	6	7,95	3	17,57	4	2,1	5	50,0	1	12	40,13	7	97	64,98	1	8	26,76	6	1	1	40	15	37,50	4
Vinary	Vysoké Mýto	Vysoké Mýto	6	54	98,44	2	125,00	4	9,52	4	18,10	4	1,4	7	0,0	7	-4	-31,75	1	16	87,60	5	4	31,75	7	5	1	24	19	79,17	7
Víska u	Jevíčko	Moravská	1	28	101,90	3	110,00	5	2,19	1	29,20	1	5,9	1	40,0	1	5	31,06	7	53	67,68	1	2	12,42	3	1	1	18	5	27,78	3

Území			Celkové hodnocení		Demografická vitalita obyvatel				Vzdělanost obyvatel				Situace na trhu práce				Stabilita populace						Podmínky pro rozvoj osobnosti a sociálních vztahů			Dopravní dostupnost		Struktura bytového fondu - rekreační potenciál			
Obec	POÚ	ORP	Kategorie	Body	Index vývoje počtu obyvatel 2019/2001	Body 1	Index stáří obyvatel	Body 2	Podíl VŠ vzdělané populace	Body 3	Podíl obyvatel se zákl. vzděláním	Body 4	Podíl nezaměst. osob	Body 5	Podíl dlouhod. nezaměstnaných (nad 12 měsíců)	Body 6	Celkový přírůstek/ úbytek (saldo přirozené a mechanické migrace)	Celkový přírůstek na 1 000 obyvatel	Body 7	Celkový počet vyjíždějících do zaměstnání a do škol mimo obec	Denní obyvatel. bydlící v obci - podíl obyvatel nevyjíždějících mimo obec	Body 8	Celková vybavenost (kult., soc. a zdravot. zařízení, MŠ, ZŠ)	Kulturní, soc.a zdrav. vybavenost, MŠ a ZŠ/na 1000 obyvatel	Body 9	Dostupnost silniční dopravou - body10	Dostupnost železniční dopravou - body11	Počet trvale neobydl. bytů (NOB)	Počet NOB sloužících k rekreaci	Podíl NOB sloužících k rekreaci	Body 12
Jevíčka		Třebová																													
Vítanov	Hlinsko	Hlinsko	2	42	106,62	4	141,54	3	4,36	1	23,55	2	4,1	2	16,7	4	7	15,52	6	119	72,33	2	6	13,30	3	7	5	67	15	22,39	3
Vítějeves	Svitavy	Svitavy	5	50	104,95	4	100,00	5	6,20	2	19,72	3	2,8	4	9,1	6	-1	-2,36	3	70	83,37	4	9	21,23	6	5	1	86	60	69,77	7
Vlčí Habřina	Lázně Bohdaneč	Pardubice	2	42	100,63	3	120,00	4	3,72	1	25,65	2	6,5	1	0,0	7	7	21,88	6	71	77,46	3	7	21,88	6	5	1	28	6	21,43	3
Vlčkov	Litomyšl	Litomyšl	2	40	101,00	3	72,73	7	3,53	1	22,35	2	0,0	7	0,0	7	-4	-39,60	1	38	64,49	1	1	9,90	2	4	1	16	6	37,50	4
Vodérady	Ústí nad Orlicí	Ústí nad Orlicí	1	39	103,36	3	160,98	2	5,22	2	21,27	2	2,2	5	20,0	3	-3	-8,88	2	96	71,76	2	8	23,67	6	4	1	41	33	80,49	7
Vojtěchov	Hlinsko	Hlinsko	2	42	98,58	2	140,00	3	6,23	2	22,95	2	4,4	2	0,0	7	1	2,39	4	122	70,95	2	6	14,35	3	7	4	36	12	33,33	4
Voleč	Lázně Bohdaneč	Pardubice	3	45	121,78	6	138,98	3	8,33	4	17,36	4	2,6	4	100,0	1	-1	-2,71	3	92	72,62	2	9	24,39	6	7	1	29	9	31,03	4
Vortová	Hlinsko	Hlinsko	1	33	88,28	1	247,62	1	3,30	1	26,89	1	5,2	1	0,0	7	-6	-26,55	1	47	81,92	4	4	17,70	5	4	1	55	31	56,36	6
Vraclav	Vysoké Mýto	Vysoké Mýto	5	51	104,01	4	114,39	4	7,55	3	17,79	4	2,4	5	10,5	5	5	6,43	4	151	79,87	3	10	12,85	3	7	4	88	42	47,73	5
Vračovice-Orlov	Choceň	Vysoké Mýto	4	48	111,04	5	140,91	3	5,92	2	18,42	4	0,8	7	0,0	7	-2	-11,70	2	50	72,38	2	3	17,54	5	4	1	20	12	60,00	6
Vranová Lhota	Moravská Třebová	Moravská Třebová	2	40	89,76	1	117,65	4	4,36	1	25,90	2	9,7	1	11,8	5	4	8,95	4	83	81,51	4	13	29,08	7	4	1	74	45	60,81	6
Vrážné	Jevíčko	Moravská Třebová	1	35	106,25	4	266,67	1	5,36	2	21,43	2	8,7	1	33,3	1	0	0,00	3	18	75,34	2	2	29,41	7	1	4	19	17	89,47	7
Vrbatův Kostelec	Skuteč	Chrudim	4	49	100,87	3	167,31	2	7,35	3	20,96	3	1,9	6	0,0	7	3	8,60	4	67	80,18	4	7	20,06	5	1	5	62	38	61,29	6
Všeradov	Hlinsko	Hlinsko	3	46	108,33	5	241,18	1	4,32	1	20,14	3	3,1	3	0,0	7	4	25,64	6	36	77,22	3	2	12,82	3	5	4	35	15	42,86	5
Výprachtice	Lanškroun	Lanškroun	1	39	99,90	3	119,63	4	6,71	2	21,39	2	3,7	3	28,6	2	-4	-4,20	3	184	81,17	4	19	19,96	5	5	1	216	96	44,44	5
Vysočina	Hlinsko	Hlinsko	3	46	97,57	2	197,40	1	3,77	1	24,66	2	2,2	5	6,7	7	3	4,39	4	167	76,41	3	13	19,01	5	7	4	96	45	46,88	5
Vysoká	Jevíčko	Moravská Třebová	5	50	117,14	6	60,00	7	5,41	2	32,43	1	3,0	4	0,0	7	1	24,39	6	16	56,76	1	2	48,78	7	1	1	19	14	73,68	7
Vysoké Chvojno	Holice	Holice	7	58	114,17	6	114,63	4	8,71	4	15,92	6	1,2	7	0,0	7	16	37,47	7	98	75,31	2	6	14,05	3	7	1	69	26	37,68	4
Vysoké Mýto	Vysoké Mýto	Vysoké Mýto	5	51	100,15	3	125,62	4	10,44	5	15,83	6	2,8	4	10,1	5	-47	-3,82	3	1227	90,16	6	54	4,39	1	7	5	720	75	10,42	2
Vyšehněvice	Přelouč	Přelouč	4	47	115,42	6	95,74	6	5,53	2	17,59	4	2,4	5	0,0	7	7	26,72	6	60	72,60	2	3	11,45	2	5	1	12	1	8,33	1
Vyžice	Heřmanův Městec	Chrudim	6	53	122,09	6	191,67	1	8,39	4	23,78	2	2,3	5	0,0	7	7	35,18	7	41	76,70	3	2	10,05	2	5	4	30	22	73,33	7
Zádolí	Vysoké Mýto	Vysoké Mýto	4	49	104,60	4	175,00	1	1,33	1	18,67	4	1,7	6	0,0	7	1	10,99	5	21	77,42	3	3	32,97	7	4	1	24	13	54,17	6
Záchlumí	Žamberk	Žamberk	6	54	105,35	4	103,94	5	5,24	2	20,48	3	1,6	6	0,0	7	2	2,60	4	177	76,27	3	9	11,72	2	7	5	87	53	60,92	6
Zaječice	Chrast	Chrudim	2	43	109,37	5	135,67	3	6,31	2	20,58	3	3,0	4	0,0	7	0	0,00	3	272	74,46	2	8	7,53	1	5	5	60	16	26,67	3
Zájezdec	Chrast	Chrudim	5	51	114,14	6	230,77	1	7,14	3	24,49	2	2,9	4	0,0	7	2	17,70	6	21	84,67	4	3	26,55	6	5	1	18	11	61,11	6
Zálší	Choceň	Vysoké Mýto	4	47	106,25	4	112,50	4	5,91	2	16,26	5	0,7	7	33,3	1	9	37,82	7	60	74,03	2	7	29,41	7	4	1	37	8	21,62	3
Zámrsk	Vysoké Mýto	Vysoké Mýto	6	56	103,95	3	128,95	3	8,74	4	17,31	4	2,3	5	0,0	7	7	9,50	5	201	73,34	2	13	17,64	5	7	7	65	20	30,77	4
Zářecká Lhota	Choceň	Vysoké Mýto	5	51	138,71	7	56,86	7	9,21	4	19,08	3	1,5	6	0,0	7	-1	-4,65	3	62	66,49	1	5	23,26	6	1	4	5	1	20,00	2
Zdechovice	Chvaletice	Přelouč	5	50	101,92	3	114,29	4	4,92	1	19,09	3	5,6	1	5,6	7	11	17,27	6	153	75,20	2	11	17,27	5	7	4	65	50	76,92	7
Zderaz	Skuteč	Chrudim	3	44	96,63	2	160,53	2	3,90	1	21,65	2	0,5	7	0,0	7	4	13,94	5	72	73,23	2	8	27,87	7	1	1	38	34	89,47	7
Žamberk	Žamberk	Žamberk	5	50	99,25	3	125,51	4	10,76	5	16,26	5	2,2	5	13,8	4	-27	-4,44	3	901	85,22	5	76	12,51	3	7	4	362	48	13,26	2
Žampach	Letohrad	Žamberk	6	55	97,71	2	89,13	6	7,22	3	23,57	2	0,0	7	0,0	7	16	53,51	7	60	79,38	3	7	23,41	6	5	1	36	20	55,56	6
Žáravice	Přelouč	Přelouč	1	30	82,43	1	284,62	1	1,68	1	16,81	5	5,6	1	50,0	1	1	8,20	4	36	73,13	2	3	24,59	6	5	1	11	2	18,18	2
Želivsko	Svitavy	Svitavy	2	41	82,35	1	275,00	1	0,00	1	30,00	1	3,7	3	0,0	7	-1	-23,81	1	3	91,67	7	1	23,81	6	5	1	22	17	77,27	7
Žichlínek	Lanškroun	Lanškroun	4	47	127,87	6	72,86	7	7,61	3	21,16	2	3,2	3	12,5	5	9	8,88	4	242	73,41	2	9	8,88	1	5	7	39	7	17,95	2
Živanice	Lázně Bohdaneč	Pardubice	3	45	120,19	6	97,92	6	8,21	4	20,26	3	2,1	5	14,3	4	-12	-12,15	2	235	74,95	2	14	14,17	3	5	1	63	22	34,92	4
Žlebské Chvalovice	Třemošnice	Chrudim	6	54	144,44	7	205,26	1	5,95	2	16,67	5	2,8	4	0,0	7	6	46,15	7	17	81,52	4	4	30,77	7	4	4	69	10	14,49	2
Žumberk	Chrudim	Chrudim	3	46	122,83	6	237,04	1	7,18	3	22,49	2	1,7	6	0,0	7	-7	-26,02	1	74	69,92	1	7	26,02	6	5	1	65	47	72,31	7

Použití indikátorů a metodika bodového ohodnocení – soudržnost společenství obyvatel

Demografická vitalita obyvatel

1. index vývoje počtu obyvatel 2001/2019 (zdroj: ČSÚ, 2020)

Počet obyvatel v Pardubickém kraji v roce 2019	*522 662*
Počet obyvatel v Pardubickém kraji v roce 2001	*508 281*
Krajský průměr	*111,6*

7	130,01 a více	***velmi dobré***
6	114,01-130	***dobré***
5	108,01-114	***nadprůměr***
4	104,01-108	***průměr***
3	99,01-104	***podprůměrné***
2	94,01-99	***špatné***
1	méně než 94	***velmi špatné***

2. index stáří obyvatel - podíl obyvatel nad 65 let a dětí do 14 let v r. 2019 (zdroj: ČSÚ, 2020)

Podíl obyvatel nad 65 let	*20,7 %*
Počet obyvatel nad 65 let	*108 104*
Podíl obyvatel do 14 let	*15,9 %*
Počet obyvatel do 14 let	*83 010*
Index stáří obyvatel – krajský průměr	*133,03*

7	méně než 83	***velmi dobré***
6	83,01-99	***dobré***
5	99,01-111	***nadprůměr***
4	111,01-127	***průměr***
3	127,01-142	***podprůměrné***
2	142,01-172	***špatné***
	172,01 a více	***velmi špatné***

Vzdělanost obyvatel

3. podíl osob starších 14 let s dokončeným vysokoškolským vzděláním v r. 2011 (zdroj: ČSÚ, SLDB 2011)

Krajský průměr	*9,9 %*

7	14,01 % a více	***velmi dobré***
6	11,01-14 %	***dobré***
5	10,01-11 %	***nadprůměr***
4	8,01-10 %	***průměr***
3	7,01-8 %	***podprůměrné***
2	5,01-7 %	***špatné***
1	méně než 5 %	***velmi špatné***

4. podíl osob starších 14 let bez vzdělání a s nejvyšším dokončeným základním vzděláním v r. 2011 (zdroj: ČSÚ, SLDB 2011)

   Krajský průměr *17,9 %*

7	méně než 15 %	***velmi dobré***
6	15,01-16 %	***dobré***
5	16,01-17 %	***nadprůměr***
4	17,01-19 %	***průměr***
3	19,01-21 %	***podprůměrné***
2	21,01-26 %	***špatné***
1	26,01 % a více	***velmi špatné***

Situace na trhu práce

5. podíl nezaměstnaných osob k 31. 12. 2020 (zdroj: MPSV, 2021)

   Krajský průměr *3,0 %*

7	méně než 1,4 %	***velmi dobré***
6	1,41-2 %	***dobré***
5	2,01-2,5 %	***nadprůměr***
4	2,51-3,0 %	***průměr***
3	3,01-3,8 %	***podprůměrné***
2	3,81-4,9 %	***špatné***
1	4,91 % a více	***velmi špatné***

6. podíl dlouhodobě nezaměstnaných (nad 12 měsíců) ze všech uchazečů o zaměstnání k 31. 12. 2019 (zdroj: ČSÚ, 2020)

   Krajský průměr *8 %*

7	méně než 8 %	***velmi dobré***
6	8,01-10 %	***dobré***
5	10,01-13 %	***nadprůměr***
4	13,01-17 %	***průměr***
3	17,01-21 %	***podprůměrné***
2	21,01-33 %	***špatné***
	33,01 % a více	***velmi špatné***

Stabilita populace

7. celkový přírůstek (saldo přirozené a mechanické migrace) v roce 2019 na 1 000 obyvatel (zdroj: ČSÚ, 2020)

Přirozený přírůstek v Pardubickém kraji - krajský průměr *0,35 ‰*
Saldo migrace v Pardubickém kraji - krajský průměr *6,27 ‰*
Celkový přírůstek v Pardubickém kraji - krajský průměr *6,62 ‰*

7	27,01 a více	***velmi dobré***
6	15,01-27	***dobré***
5	9,01-15	***nadprůměr***
4	1 - 9	***průměr***
3	1 - -5	***podprůměrné***
2	-5,01 - -16	***špatné***
1	-16,01 a méně	***velmi špatné***

8. denní obyvatelstvo bydlící v obci - podíl obyvatel nevyjíždějících za prací a do škol mimo obec v r. 2011 (zdroj: ČSÚ, SLDB 2011)

Zaměstnaní vyjíždějící do zaměstnání mimo obec *61 003*
Žáci a studenti vyjíždějící do škol mimo obec *26 400*
Celkový počet vyjíždějících mimo obec *87 403*
Podíl vyjíždějících *16,93 %*
Denní obyvatelstvo - krajský průměr *83,07 %*

7	90,01 % a více	***velmi dobré***
6	88,01-90 %	***dobré***
5	85,01-88 %	***nadprůměr***
4	80,01-85 %	***průměr***
3	76,01-80 %	***podprůměrné***
2	70,01-76 %	***špatné***
	méně než 70 %	***velmi špatné***

Podmínky pro rozvoj osobnosti,sociálních vztahů a péče o zdraví

9. existence kulturní, zdravotní vybavenosti, veřejná správa, zařízení pro vzdělávání a výchovu, tělovýchova a volný čas a sociální zařízení v přepočtu na 1 000 obyvatel (zdroj: SMS ČR 2018)

Krajský průměr *18,1 ‰*

7	27,01 a více	***velmi dobré***
6	21,01-27	***dobré***
5	17,01-21	***nadprůměr***
4	15,01-17	***průměr***
3	12,01-15	***podprůměrné***
2	9,01-12	***špatné***
1	méně než 9,0	***velmi špatné***

Dopravní dostupnost

10. území v dosahu dálnic a silnic I. třídy (zdroj: ŘSD, vlastní analýza, 2021)

7	silnice prochází obcí (min. správní hranicí obce)	***velmi dobré***
5	silnice v dosahu 3km od obce	***nadprůměr***
4	silnice v dosahu 5km od obce	***průměr***
1	není v dosahu	***velmi špatné***

11. železniční stanice a zastávka v dosahu zastavěného území obce (zdroj: ZABAGED, vlastní analýza, 2021)

7	železniční stanice/zastávka na železničním koridoru v obci	***velmi dobré***
5	železniční stanice/zastávka v obci	***nadprůměr***
4	železniční stanice/zastávka v dosahu do 2 km od zastavěného území	***průměr***
1	není v dosahu do 2 km od zastavěného území	***velmi špatné***

Struktura bytového fondu - rekreační potenciál

12. podíl bytů sloužících k rekreaci v neobydlených bytech z celkového počtu trvale neobydlených bytů v r. 2011 (zdroj: ČSÚ, SLDB 2011)

Krajský průměr	*33,92 %*
Počet trvale neobydlených bytů	*37 510*
Počet neobydlených bytů sloužících k rekreaci	*12 722*

7	65,01 % a více	***velmi dobré***
6	50,01-65 %	***dobré***
5	40,01-50 %	***nadprůměr***
4	30,01-40 %	***průměr***
3	20,01-30 %	***podprůměrné***
2	10,01-20 %	***špatné***
1	méně než 10 %	***velmi špatné***

Celkové vyhodnocení pro obce (12 ukazatelů)

7	57 a více	***velmi dobré***
6	53-56	***dobré***
5	50-52	***nadprůměr***
4	47-49	***průměr***
3	44-46	***podprůměrné***
2	40-43	***špatné***
1	méně než 39	***velmi špatné***

Obce, které obdržely 47 a více bodů (tzn. průměrná úroveň až velmi dobrá), byly vyhodnoceny jako území s dobrými podmínkami pro soudržnost společenství obyvatel.

Nejvíce bodů (68) obdržela obec Třebosice v ORP Pardubice, nejméně bodů (26) obdržela obec Horní Újezd v ORP Litomyšl.

C) HODNOCENÍ VYVÁŽENOSTI ÚZEMNÍCH PODMÍNEK PRO PŘÍZNIVÉ ŽIVOTNÍ PROSTŘEDÍ

Jako faktory příznivého životního prostředí byly sledovány tyto ukazatele:

1. Rozsah a stupeň ochrany přírody v ukazatelích[4]:
   - rozloha chráněné krajinné oblasti (CHKO) (zdroj: AOPK, 2021)
   - rozloha maloplošného zvláště chráněného území (MZCHÚ) (zdroj: AOPK, 2021)
   - rozloha Natura 2000 – evropsky významné lokality (zdroj: AOPK, 2021)
   - rozloha přírodních parků (zdroj: KrÚ Pk, odbor životního prostředí a zemědělství, 2020)
   - ⇒ podíl rozlohy chráněných krajinných území, maloplošných chráněných území, Natura 2000 – evropsky významných lokality a přírodních parků v přepočtu na celkovou rozlohu obce
2. Krajinotvorné prvky v ukazateli:
   - ⇒ koeficient ekologické stability, poměr ploch tzv. stabilních a nestabilních v daném území v r. 2019 (zdroj: ČSÚ, 2020)
3. Znečištění ovzduší v ukazateli:
   - ⇒ obce se zhoršenou kvalitou ovzduší - indikace překročení imisního limitu (LV) pro ochranu lidského zdraví v r. 2019 – podíl čtvercové sítě (1x1 km) indikující překročení imisních limitů v obci k celkové rozloze obce (zdroj: ČHMÚ, 2020)
4. Dopravní zatížení v ukazateli:
   - ⇒ obcemi prochází dálnice, rychlostní komunikace, silnice I. nebo II. třídy (zdroj: ŘSD, vlastní analýza, 2021)
5. Plynofikace obce v ukazateli:
   - ⇒ napojení obydlených bytů na plynovod (zdroj: ČSÚ, SLDB 2011)
6. Výskyt starých ekologických zátěží v území v ukazateli:
   - ⇒ výskyt starých ekologických zátěží v obci v r. 2020 – podíl počtu starých ekologických zátěží k rozloze obce (zdroj: MŽP, odbor environmentálních rizik a ekologických škod, 2016)
7. Zalesněnost území v obci v ukazateli:
   - ⇒ podíl lesů z celkové rozlohy obce v r. 2019 (zdroj: ČSÚ, 2020)
8. Plochy zeleně v obci v ukazateli:
   - ⇒ podíl ploch zeleně (zahrady, ovocné sady a trvalé travní porosty) z celkové rozlohy obce v r. 2019 (zdroj: ČSÚ, 2020)
9. Výskyt vodních ploch v obci v ukazateli:
   - ⇒ podíl vodních ploch z celkové rozlohy obce v r. 2019 (zdroj: ČSÚ, 2020)
10. Účelné vymezení zastavitelných ploch v ukazateli:
    - ⇒ podíl zastavitelných ploch k zastavěnému území (zdroj: ÚAP ORP Pk, 2020)

---

[4] Pozn. Rozsah a stupeň ochrany přírody byl sloučen do jednoho bodovaného ukazatele.

VÝSLEDKY HODNOCENÍ PODMÍNEK PRO PŘÍZNIVÉ ŽIVOTNÍ PROSTŘEDÍ

Jednotlivé obce mohly při hodnocení podmínek pro příznivé životní prostředí získat maximálně 70 bodů, minimálně 10 bodů. Bodové zisky se pohybovaly od 21 do 59 bodů. Při bodovém zisku nad 40 bodů byla obec hodnocena jako oblast s dobrými podmínkami pro příznivé životní prostředí.

Dobré podmínky z hlediska hodnocení příznivého životního prostředí

Nejlepší hodnocení podmínek pro příznivé životní prostředí v porovnání s průměrnými podmínkami kraje dosahuje jihozápadní Chrudimsko, jižní Hlinecko a jižní Poličsko (oblast Železných hor a Žďárských vrchů).

Další oblasti s kvalitním životním prostředí jsou jihovýchodní část Poličska, jižní Svitavsko a Moravskotřebovsko, severozápadní část Přeloučska a také oblast Králicka a severovýchodního Žamberecka a Holicka.

Jihozápadní Chrudimsko, Hlinecko a jihozápadní Poličsko (oblast Železných hor a Žďárských vrchů)

- ⇒ Vysoký rozsah a stupeň ochrany životního prostředí, převážná část vymezeného území se nachází v CHKO Železné hory a Žďárské vrchy, nachází se zde také přírodní park Doubrava, množství maloplošných chráněných území a evropsky významných lokalit.
- ⇒ Nejvyšší hodnoty koeficientu ekologické stability v rámci kraje.
- ⇒ Nezjištěno překročení imisních limitů pro ochranu lidského zdraví (*bez zahrnutí přízemního ozónu)*.
- ⇒ Podprůměrný počet starých ekologických zátěží v území.
- ⇒ Nejvyšší podíl zalesněných území v rámci kraje.
- ⇒ Velký počet obcí s vysokým podílem vodních ploch na rozloze obce – existence toků, rybníků a nádrží.
- ⇒ Zastavitelné plochy jsou navrhovány v přiměřeném množství k rozloze zastavěného území, nedochází k nadsazenému vymezování zastavitelných ploch.

Jihovýchodní Poličsko, jižní Svitavsko a Moravskotřebovsko

- ⇒ V západní části vymezeného území se nachází přírodní park Údolí Křetinky a ve východní části leží přírodní park Bohdalov – Hartinkov. Zasahuje sem také několik maloplošných zvláště chráněných území a EVL Bohdalov.
- ⇒ Nadprůměrné hodnoty koeficientu ekologické stability.
- ⇒ Nezjištěno překročení imisních limitů pro ochranu lidského zdraví (*bez zahrnutí přízemního ozónu)*.
- ⇒ Většina vymezené oblasti není zatížena dopravní infrastrukturou, územím prochází silnice I/43 směrem od severu k jihu.
- ⇒ Neexistence nebo ojedinělý výskyt starých ekologických zátěží v území.
- ⇒ Vysoký podíl zalesněného území ve východní části vymezené lokality.
- ⇒ Přiměřené množství navržených zastavitelných ploch v porovnáním s výměrou zastavěného území.

Severozápadní část Přeloučska

- ⇒ Zejména v západní části definovaného území se nachází část CHKO Železné hory a EVL Kladruby nad Labem.
- ⇒ Nepřekročeny imisní limity pro ochranu lidského zdraví.
- ⇒ Oblast není významně zatížena dopravní infrastrukturou .
- ⇒ Nadprůměrný podíl vodních plochz celkové rozlohy obcí v rámci kraje.
- ⇒ Vysoký podíl lesů z celkové rozlohy obcí.
- ⇒ Rozvážné množství navržených zastavitelných ploch v porovnáním s výměrou zastavěného území.

Králicko a Žamberecko

- ⇒ Vysoký rozsah a stupeň ochrany životního prostředí, v této lokalitě se nachází část CHKO Orlické hory, přírodní parky Králický Sněžník, Jeřáb, Suchý vrch Buková Hora a část přírodního parku Orlice, EVL Králický Sněžník, Bouda u Těchonína, Tichá Orlice a zasahuje sem i částečně EVL Zaorlicko, nachází se zde několik maloplošných zvláště chráněných území.
- ⇒ Nadprůměrný koeficient ekologické stability.
- ⇒ Téměř na celém vymezeném území nebyly překročeny imisní limity pro ochranu lidského zdraví (*bez zahrnutí přízemního ozónu*.
- ⇒ Převážná část území není zatížena nadměrným výskytem starých ekologických zátěží.
- ⇒ Vysoký podíl lesů z celkové rozlohy obcí na většině území.

Problémové podmínky z hlediska hodnocení životního prostředí

Problémové podmínky pro příznivé životní prostředí vykazuje Pardubicko, severovýchodní část Chrudimska, západní část Litomyšlska, západní část Vysokomýtska a jihozápadní Holicko. Dále oblast severního Poličska a severovýchodní poloviny Svitavska.

<u>Pardubicko, severovýchodní polovina Chrudimska, severozápadní část Litomyšlska, západní část Vysokomýtska a jihozápadní Holicko</u>

- ⇒ Více jak 110 obcí tvořící kompaktní území se špatnýma podmínkama pro příznivé životní prostředí
- ⇒ Nízký rozsah a stupeň ochrany přírody – malý podíl výskytu maloplošných chráněných území, evropsky významných lokalit a přírodních parků.
- ⇒ Nejnižší hodnoty koeficientu ekologické stability v rámci celého kraje, vysoký podíl tzv. nestabilních ploch (*orná půda, chmelnice a antropogenizované plochy*).
- ⇒ Oblast je protkána velkým počtem silnic I. třídy (I/2, I/14, I/17,I/34, I/35, I/36, I/37) – velké dopravní zatížení území.
- ⇒ Oblast na pomezí ORP Chrudim, Vysoké Mýto a Litomyšl a stejně tak Svitavy, Polička a Litomyšl je oblastí s malým podílem plynofikovaných domů.
- ⇒ V této oblasti je identifikováno významně nadprůměrné množství starých ekologických zátěží.
- ⇒ Nejnižší podíl zalesněných území v kraji.
- ⇒ Minimální podíl zeleně ve většině vymezené oblasti.
- ⇒ Nízký podíl vodních ploch v území
- ⇒ Vůči životnímu prostředí neúměrný podíl zastavitelných ploch se nachází v zázemí velkých měst (Pardubice, Chrudim, Litomyšl a Vysoké Mýto)
- ⇒ Na území severního Poličska a Svitavska se nenachází žádný přírodní park ani CHKO.

Vyhodnocení územních podmínek pro příznivé životní prostředí

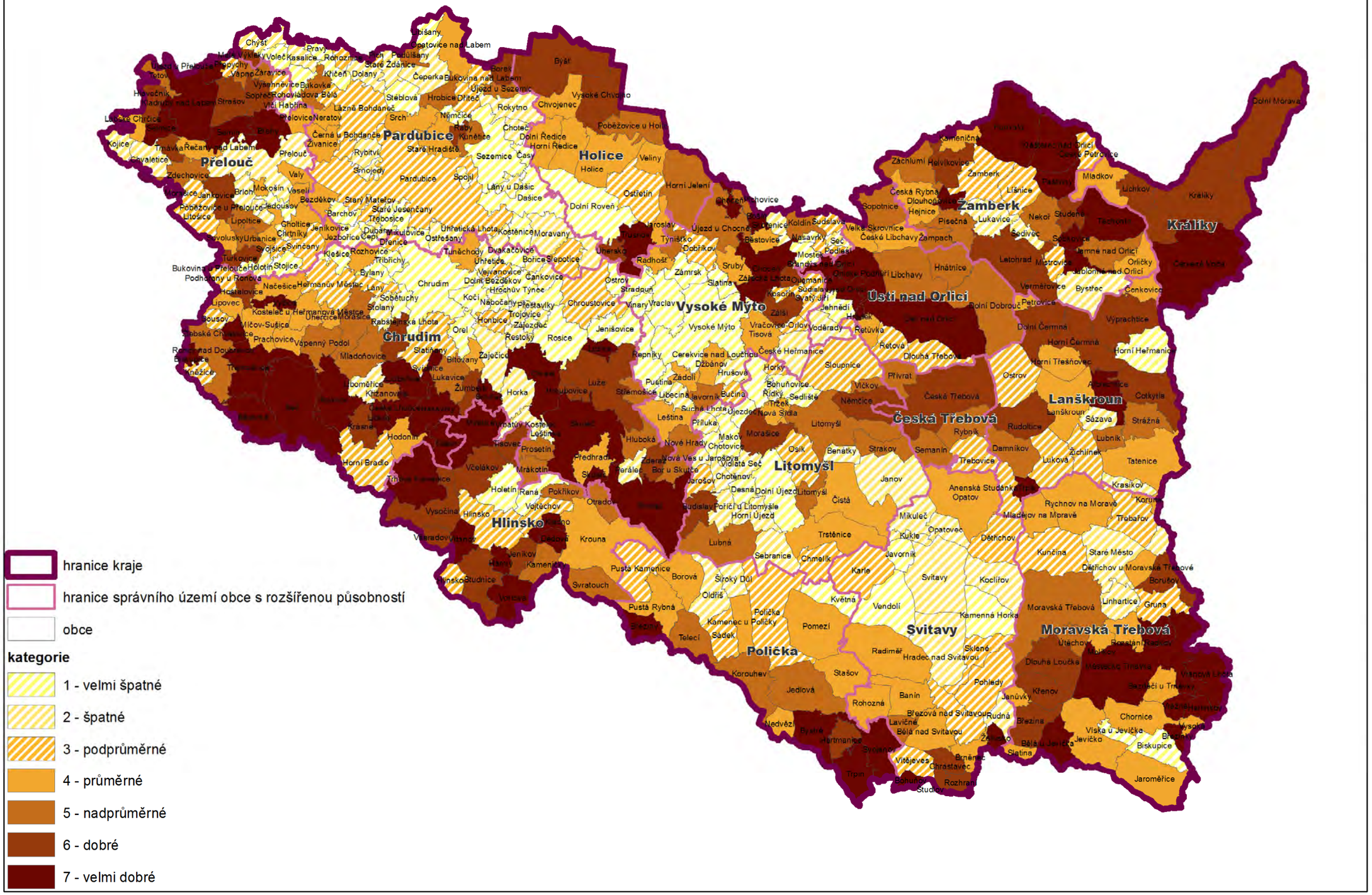

Vyhodnocení územních podmínek pro příznivé životní prostředí

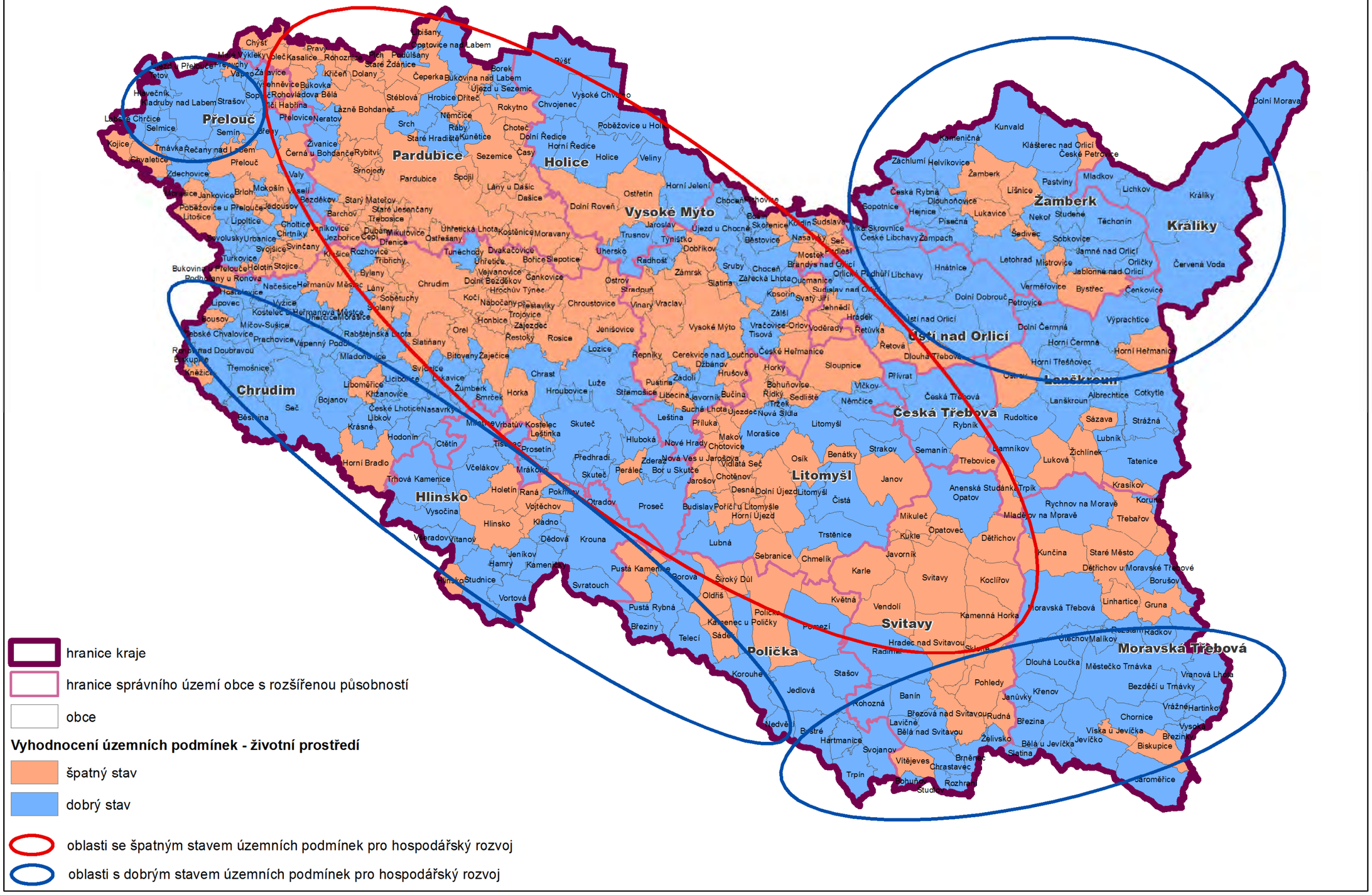

Podmínky pro příznivé životní prostředí dle obcí

Území			Celkové hodnocení		Rozsah a stupeň ochrany přírody						Krajinotvorné prvky		Znečištění ovzduší			Dopravní zatížení	Plynofikace			Výskyt starých ekologických zátěží			Zalesněnost území a celková zeleň v obci				Výskyt vodních ploch v obci		Účelné vymezení zastavitelných ploch			
Obec	POÚ	ORP	Kategorie	Body	Rozloha CHKO (ha)	Rozloha MZCHU (ha)	Rozloha EVL (ha)	Rozloha přírodních parků (ha)	Podíl ochrany přírody na rozloze obce	Body1	KES	Body2	Čtvercová síť (1x1km) indikující překročení imisních limitů v obci (ha)	Podíl výměry čtvercové sítě k celkové rozloze obce	Body3	Dopravní zatížení (dálnice, siln I. nebo II. tř. prochází obcí) - body 4	Obydlené byty napojené na plynovod	Podíl obydlených bytů napojených na plynovod	Body5	Staré ekolog. zátěže	Podíl počtu starých ekologických zátěží k rozloze obce	Body6	Podíl lesů z celkové rozlohy obce	Body7	Podíl ploch zeleně z celkové rozlohy obce	Body8	Podíl vodních ploch z celkové rozlohy obce	Body9	Rozloha zastavěného území dle ÚAP ORP (ha)	Rozloha zastavit. ploch vymezených v ÚAP ORP (ha)	Podíl zastavit. ploch k zastavěnému území	Body10
Albrechtice	Lanškroun	Lanškroun	7	48	0,00	0,00	56,75	0,00	5,63	4	2,89	7	0,00	0,00	7	1	1	0,63	1	0	0,00	7	57,26	7	16,38	5	0,62	3	70,84	17,14	0,24	6
Anenská Studánka	Lanškroun	Lanškroun	3	39	0,00	0,00	0,00	0,00	0,00	1	1,70	6	0,00	0,00	7	7	0	0,00	1	0	0,00	1	40,93	6	21,93	6	0,12	1	34,22	24,89	0,73	3
Banín	Svitavy	Svitavy	4	41	0,00	0,00	0,00	0,00	0,00	1	0,68	4	0,00	0,00	7	4	82	72,57	5	0	0,00	7	32,00	5	8,44	2	0,19	1	43,59	15,81	0,36	5
Barchov	Pardubice	Pardubice	1	30	0,00	0,00	0,00	0,00	0,00	1	0,13	1	0,00	0,00	7	7	43	75,44	6	1	0,23	1	2,03	1	8,80	2	0,54	2	37,36	52,17	1,40	2
Bělá nad Svitavou	Svitavy	Svitavy	4	40	0,00	0,00	0,00	0,15	0,01	1	0,68	4	0,00	0,00	7	3	116	57,43	4	1	0,09	7	23,56	4	16,71	5	0,21	2	74,24	55,80	0,75	3
Bělá u Jevíčka	Jevíčko	Moravská Třebová	7	51	694,44	0,00	0,00	0,00	71,58	6	2,03	6	0,00	0,00	7	7	52	35,14	3	1	0,10	1	41,60	6	24,93	6	0,43	2	43,14	5,06	0,12	7
Benátky	Litomyšl	Litomyšl	2	34	736,15	0,00	0,00	0,00	153,86	7	0,17	1	0,00	0,00	7	2	47	41,59	3	1	0,21	3	2,81	1	11,08	3	0,67	3	48,98	24,03	0,49	4
Běstovice	Choceň	Vysoké Mýto	4	42	0,00	0,00	12,13	177,66	45,30	6	0,44	3	0,00	0,00	7	3	110	75,86	6	1	0,24	1	2,99	1	25,53	6	1,81	4	60,70	19,67	0,32	5
Běstvina	Třemošnice	Chrudim	7	48	151,67	0,00	16,35	117,29	20,27	5	0,70	4	0,00	0,00	7	3	57	28,79	3	2	0,14	6	27,05	4	11,08	3	3,10	6	112,66	18,51	0,16	7
Bezděčí u Trnávky	Moravská Třebová	Moravská Třebová	4	42	0,00	0,00	0,00	458,39	65,55	6	0,79	4	0,00	0,00	7	7	10	12,50	2	1	0,14	1	32,70	5	10,69	3	0,59	2	29,17	9,98	0,34	5
Bezděkov	Pardubice	Pardubice	4	40	0,00	3,54	0,00	0,00	0,67	3	0,58	3	0,00	0,00	7	2	82	81,19	7	0	0,00	5	32,38	5	3,89	1	0,30	2	31,17	10,88	0,35	5
Biskupice	Jevíčko	Moravská Třebová	1	28	508,55	0,00	0,00	1,40	45,93	1	0,27	2	0,00	0,00	7	3	51	32,08	3	0	0,00	1	6,44	2	13,45	3	1,53	3	42,18	38,70	0,92	3
Biskupice	Třemošnice	Chrudim	7	49	0,00	0,00	0,00	0,00	0,00	6	2,22	6	0,00	0,00	7	7	1	5,26	2	0	0,00	4	57,65	7	10,58	4	0,71	4	14,23	38,70	2,72	2
Bítovany	Chrast	Chrudim	4	40	0,00	8,78	0,00	0,00	2,52	3	0,25	2	0,00	0,00	7	7	116	72,50	5	3	0,86	1	3,78	2	11,52	3	4,71	6	53,09	26,96	0,51	4
Bohuňov	Svitavy	Svitavy	7	49	0,00	0,00	0,00	176,38	60,92	6	1,63	6	0,00	0,00	7	3	43	63,24	4	0	0,00	3	24,22	4	36,79	7	1,03	4	21,62	6,44	0,30	5
Bohuňovice	Litomyšl	Litomyšl	1	30	0,00	0,00	0,00	0,00	0,00	1	0,25	2	0,00	0,00	7	3	12	28,57	3	1	0,24	1	6,00	2	13,57	4	0,27	2	35,22	12,91	0,37	5
Bojanov	Nasavrky	Chrudim	7	53	0,00	1,28	8,14	0,00	0,53	3	3,75	7	0,00	0,00	7	3	106	49,53	4	1	0,06	5	45,66	6	31,82	7	1,45	4	92,99	11,73	0,13	7
Bor u Skutče	Skuteč	Chrudim	5	43	0,00	224,73	0,00	0,00	51,62	6	1,77	6	0,00	0,00	7	3	2	3,70	2	7	1,61	1	50,64	7	12,92	4	0,33	2	26,60	9,87	0,37	5
Borek	Pardubice	Pardubice	6	46	0,00	0,00	0,00	0,00	0,00	1	1,48	6	0,00	0,00	7	7	60	75,00	5	0	0,00	5	40,04	6	19,15	5	0,49	2	24,50	57,00	2,33	2
Borová	Polička	Polička	4	40	719,79	0,00	0,04	0,00	55,42	6	1,36	6	0,00	0,00	7	1	121	35,07	3	1	0,08	1	32,00	5	25,27	6	0,39	2	134,45	71,82	0,53	3
Borušov	Moravská Třebová	Moravská Třebová	6	47	0,00	0,00	0,00	1,00	0,09	1	2,86	7	0,00	0,00	7	2	3	4,29	2	0	0,00	7	55,68	7	18,11	5	0,26	2	57,95	1,29	0,02	7
Bořice	Chrast	Chrudim	2	36	468,77	0,00	0,00	0,00	146,41	7	0,04	1	0,00	0,00	7	7	49	72,06	5	1	0,31	1	0,11	1	3,78	1	0,27	2	24,29	11,43	0,47	4
Bošín	Choceň	Vysoké Mýto	7	48	0,00	36,78	78,23	173,30	114,53	7	0,81	5	0,00	0,00	7	3	0	0,00	1	0	0,00	7	9,66	2	31,48	7	3,73	6	10,97	8,33	0,76	3
Bousov	Třemošnice	Chrudim	3	37	0,00	0,00	0,00	0,00	0,00	1	0,15	1	0,00	0,00	7	7	39	57,35	4	1	0,26	7	1,63	1	10,48	3	0,68	3	27,63	17,48	0,63	3
Brandýs nad Orlicí	Ústí nad Orlicí	Ústí nad Orlicí	7	59	0,00	8,35	87,52	415,13	118,09	7	2,57	7	0,00	0,00	7	7	310	54,20	4	2	0,46	1	36,04	6	31,76	7	4,21	6	80,94	9,55	0,12	7
Brloh	Přelouč	Přelouč	2	35	0,00	0,00	0,00	0,00	0,00	1	0,29	2	0,00	0,00	7	7	54	67,50	5	0	0,00	1	14,62	3	6,63	1	0,99	3	32,63	10,95	0,34	5
Brněnec	Svitavy	Svitavy	4	41	0,00	0,00	0,00	0,00	0,00	1	4,65	7	0,00	0,00	7	1	356	64,03	4	1	0,16	1	47,77	7	33,87	7	0,64	3	91,42	58,49	0,64	3
Břehy	Přelouč	Přelouč	7	48	0,00	22,23	36,30	0,00	5,17	4	2,07	6	0,00	0,00	7	3	275	78,35	6	1	0,09	1	48,47	7	13,59	4	5,40	7	76,55	56,32	0,74	3
Březina	Jevíčko	Moravská Třebová	6	46	0,00	0,00	0,00	0,00	0,00	1	1,89	6	0,00	0,00	7	3	4	2,74	2	2	0,17	7	53,47	7	11,24	3	0,73	3	49,74	8,92	0,18	7
Březinky	Jevíčko	Moravská Třebová	7	51	0,00	0,00	0,00	307,98	93,23	7	3,22	7	0,00	0,00	7	4	1	2,08	2	0	0,00	1	52,36	7	22,85	6	1,07	4	18,79	4,43	0,24	6
Březiny	Polička	Polička	7	50	0,00	7,76	0,00	0,00	1,08	3	5,91	7	0,00	0,00	7	7	1	2,13	2	0	0,00	3	62,36	7	22,86	6	0,31	2	38,96	8,80	0,23	6
Březová nad Svitavou	Svitavy	Svitavy	3	37	0,00	1,06	0,95	0,00	0,16	2	2,08	6	0,00	0,00	7	1	378	61,36	4	1	0,08	1	48,46	7	18,65	5	0,48	2	107,07	132,99	1,24	2
Bučina	Vysoké Mýto	Vysoké Mýto	3	38	0,00	0,00	0,00	0,00	0,00	1	0,21	2	0,00	0,00	7	7	30	38,46	3	0	0,00	6	8,34	2	8,59	2	0,25	2	26,24	6,58	0,25	6
Budislav	Litomyšl	Litomyšl	6	45	0,00	85,30	0,00	0,00	10,59	4	2,11	6	0,00	0,00	7	3	65	41,14	3	1	0,12	1	43,17	6	23,09	6	1,53	4	84,34	29,99	0,36	5
Bukovina nad Labem	Pardubice	Pardubice	3	38	0,00	0,00	6,84	0,00	1,53	3	0,20	1	0,00	0,00	7	7	65	81,25	7	1	0,22	1	0,75	1	13,45	4	2,49	5	25,56	92,36	3,61	2
Bukovina u Přelouče	Přelouč	Přelouč	1	25	0,00	0,00	0,00	0,00	0,00	1	0,29	2	0,00	0,00	7	1	16	64,00	4	0	0,00	1	11,96	2	9,10	2	1,23	4	0,00	0,00	0,00	1
Bukovka	Lázně Bohdaneč	Pardubice	5	43	0,00	0,00	0,00	0,00	0,00	1	0,69	4	0,00	0,00	7	1	97	75,78	6	3	0,54	7	22,93	4	8,55	2	9,19	7	33,40	14,35	0,43	4
Bylany	Chrudim	Chrudim	1	32	563,32	0,00	0,00	0,00	153,15	7	0,07	1	0,00	0,00	7	1	95	76,61	6	1	0,27	1	0,12	1	5,66	1	0,67	3	36,30	15,94	0,44	4
Bystré	Polička	Polička	7	49	0,00	0,00	0,00	345,97	24,53	5	1,10	5	0,00	0,00	7	3	403	73,81	5	2	0,14	6	28,98	5	22,63	6	0,89	3	102,33	44,29	0,43	4
Bystřec	Jablonné nad Orlicí	Žamberk	2	36	0,00	4,36	0,73	3,47	0,47	2	0,80	4	0,00	0,00	7	2	76	19,90	3	2	0,11	1	22,64	4	21,34	6	0,33	2	142,96	46,37	0,32	5
Býšť	Holice	Holice	6	47	0,00	23,51	24,27	0,00	1,40	3	2,52	7	0,00	0,00	7	1	368	72,02	5	1	0,03	7	59,31	7	11,56	3	0,73	3	176,40	68,39	0,39	4
Cerekvice nad Loučnou	Litomyšl	Litomyšl	1	32	0,00	0,00	0,00	0,00	0,00	1	0,30	2	0,00	0,00	7	1	149	53,79	4	1	0,12	1	1,46	1	20,18	5	1,35	4	77,69	19,12	0,25	6
Cotkytle	Lanškroun	Lanškroun	6	45	0,00	24,64	6,23	0,00	1,66	3	3,03	7	0,00	0,00	7	2	4	2,76	2	1	0,05	2	46,19	7	28,86	7	0,16	1	81,14	12,24	0,15	7
Ctětín	Nasavrky	Chrudim	7	53	390,17	0,00	0,00	0,00	51,87	6	2,71	7	0,00	0,00	7	7	5	4,85	2	0	0,00	1	48,78	7	23,65	6	0,64	3	0,03	0,00	0,05	7
Čankovice	Chrast	Chrudim	2	35	381,61	0,00	0,00	0,00	91,11	7	0,03	1	0,00	0,00	7	1	82	75,23	6	0	0,00	7	0,06	1	2,30	1	0,48	2	26,05	61,04	2,34	2
Časy	Pardubice	Pardubice	1	32	0,00	0,00	0,00	0,00	0,00	1	0,40	3	0,00	0,00	7	1	48	73,85	5	3	1,16	1	4,83	2	22,04	6	1,62	4	29,52	76,47	2,59	2
Čenkovice	Lanškroun	Lanškroun	4	42	0,00	3,23	0,00	424,16	71,56	6	2,59	7	0,00	0,00	7	2	0	0,00	1	0	0,00	3	35,77	5	36,23	7	0,14	1	74,37	52,49	0,71	3
Čeperka	Pardubice	Pardubice	2	33	0,00	0,00	0,00	0,00	0,00	1	0,89	5	0,00	0,00	7	2	17	4,91	2	0	0,00	1	34,79	5	8,42	2	3,78	6	116,96	165,53	1,42	2
Čepí	Pardubice	Pardubice	1	31	0,00	0,00	0,00	0,00	0,00	1	0,08	1	0,00	0,00	7	7	117	77,48	6	1	0,40	1	0,20	1	6,38	1	0,48	2	36,63	14,48	0,40	4
Černá u Bohdanče	Lázně Bohdaneč	Pardubice	3	39	0,00	0,00	0,00	0,00	0,00	1	0,29	2	0,00	0,00	7	7	100	81,97	7	1	0,38	1	6,07	2	8,29	2	8,05	7	34,11	26,36	0,77	3
Červená Voda	Králíky	Králíky	7	50	0,00	0,00	4,08	2420,24	51,16	6	3,84	7	0,00	0,00	7	1	477	45,26	4	8	0,17	7	53,80	7	25,03	6	0,50	2	364,32	229,06	0,63	3
Česká Rybná	Žamberk	Žamberk	4	40	0,00	0,00	0,00	0,14	0,02	1	2,14	6	0,00	0,00	7	4	2	1,40	1	2	0,25	1	32,13	5	35,91	7	0,07	1	59,18	6,19	0,10	7
Česká Třebová	Česká Třebová	Česká Třebová	6	46	11,08	4,39	0,00	0,00	0,38	2	2,14	6	0,00	0,00	7	1	4693	72,78	5	11	0,27	4	45,90	6	21,82	6	0,40	2	774,14	117,30	0,15	7

Obec	POÚ	ORP	Kategorie	Body	Rozloha CHKO (ha)	Rozloha MZCHU (ha)	Rozloha EVL (ha)	Rozloha přírodních parků (ha)	Podíl ochrany přírody na rozloze obce	Body1	KES	Body2	Čtvercová síť (1x1km) indikující překročení imisních limitů v obci (ha)	Podíl výměry čtvercové sítě k celkové rozloze obce	Body3	Dopravní zatížení (dálnice, siln I. nebo II. tř. prochází obcí) - body 4	Obydlené byty napojené na plynovod	Podíl obydlených bytů napojených na plynovod	Body5	Staré ekolog. zátěže	Podíl počtu starých ekologických zátěží k rozloze obce	Body6	Podíl lesů z celkové rozlohy obce	Body7	Podíl ploch zeleně z celkové rozlohy obce	Body8	Podíl vodních ploch z celkové rozlohy obce	Body9	Rozloha zastavěného území dle ÚAP ORP (ha)	Rozloha zastavit. ploch vymezených v ÚAP ORP (ha)	Podíl zastavit. ploch k zastavěnému území	Body10
České Heřmanice	Vysoké Mýto	Vysoké Mýto	2	34	0,00	0,00	0,00	0,00	0,00	1	0,31	3	0,00	0,00	7	3	71	38,80	3	3	0,30	1	6,26	2	9,89	3	7,39	7	63,95	24,78	0,39	4
České Lhotice	Nasavrky	Chrudim	7	49	0,00	60,54	151,30	0,00	37,59	6	1,53	6	0,00	0,00	7	4	0	0,00	1	0	0,00	6	29,17	5	27,34	7	3,94	6	0,00	0,00	0,00	1
České Libchavy	Ústí nad Orlicí	Ústí nad Orlicí	4	40	0,00	0,00	0,00	0,00	0,00	1	1,28	6	0,00	0,00	7	1	145	73,98	5	2	0,23	1	31,40	5	24,21	6	0,49	2	101,65	22,02	0,22	6
České Petrovice	Žamberk	Žamberk	3	38	0,00	0,00	0,00	0,00	0,00	1	2,07	6	0,00	0,00	7	3	5	8,06	2	0	0,00	4	27,91	4	39,53	7	0,02	1	51,02	33,79	0,66	3
Čistá	Litomyšl	Litomyšl	4	40	0,00	0,00	0,00	0,00	0,00	1	0,75	4	0,00	0,00	7	7	144	46,75	4	1	0,04	1	30,30	5	12,22	3	0,41	2	153,94	40,60	0,26	6
Damníkov	Lanškroun	Lanškroun	5	43	0,00	0,00	0,00	0,00	0,00	1	0,69	4	0,00	0,00	7	1	168	72,41	5	1	0,08	7	21,52	4	18,61	5	0,54	2	120,88	12,48	0,10	7
Dašice	Pardubice	Pardubice	1	27	0,00	0,00	0,00	0,00	0,00	1	0,14	1	0,00	0,00	7	3	528	72,33	5	4	0,23	1	3,58	1	6,38	1	2,59	5	186,63	347,95	1,86	2
Dědová	Hlinsko	Hlinsko	7	53	1582,82	15,38	0,47	0,00	409,93	7	0,87	5	0,00	0,00	7	7	15	33,33	3	0	0,00	7	11,38	2	34,97	7	0,19	1	22,21	1,01	0,05	7
Desná	Litomyšl	Litomyšl	1	26	0,00	0,00	0,00	0,00	0,00	1	0,14	1	0,00	0,00	7	3	48	44,44	3	0	0,00	1	5,82	2	6,45	1	0,21	2	42,08	12,53	0,30	5
Dětřichov	Svitavy	Svitavy	3	39	0,00	0,00	0,00	0,00	0,00	1	1,53	6	0,00	0,00	7	2	3	2,88	2	2	0,13	6	46,05	7	14,08	4	0,32	2	57,11	162,60	2,85	2
Dětřichov u Moravské Třebové	Moravská Třebová	Moravská Třebová	4	40	0,00	0,00	0,00	0,00	0,00	1	0,48	3	0,00	0,00	7	7	45	67,16	5	0	0,00	1	8,46	2	23,46	6	0,35	2	45,11	11,93	0,26	6
Dlouhá Loučka	Moravská Třebová	Moravská Třebová	6	45	0,00	97,76	64,19	0,00	9,21	4	1,61	6	0,00	0,00	7	3	4	2,09	2	0	0,00	7	40,13	6	20,92	5	0,67	3	0,06	24,10	398,98	2
Dlouhá Třebová	Ústí nad Orlicí	Ústí nad Orlicí	3	39	0,00	0,00	0,00	0,00	0,00	1	1,24	6	0,00	0,00	7	1	152	35,02	3	2	0,19	1	29,43	5	25,00	6	0,83	3	123,49	29,82	0,24	6
Dlouhoňovice	Žamberk	Žamberk	7	49	0,00	0,00	0,00	0,00	0,00	1	5,19	7	0,00	0,00	7	3	146	50,34	4	1	0,26	5	42,01	6	40,23	7	1,60	4	74,20	22,27	0,30	5
Dobříkov	Choceň	Vysoké Mýto	3	38	0,00	0,00	0,00	0,00	0,00	1	2,19	6	0,00	0,00	7	3	48	27,75	3	1	0,12	1	47,01	7	20,93	5	0,73	3	45,72	89,97	1,97	2
Dolany	Lázně Bohdaneč	Pardubice	2	34	0,00	0,00	0,00	0,00	0,00	1	0,14	1	0,00	0,00	7	7	95	73,64	5	2	0,31	3	4,30	2	6,95	1	1,12	4	48,86	33,24	0,68	3
Dolní Bezděkov	Chrudim	Chrudim	1	27	0,00	0,00	0,00	0,00	0,00	1	0,08	1	0,00	0,00	7	2	36	53,73	4	1	0,57	1	0,00	1	6,64	1	0,65	3	22,62	6,29	0,28	6
Dolní Čermná	Lanškroun	Lanškroun	6	47	0,00	0,00	0,00	3,04	0,20	2	2,84	7	0,00	0,00	7	3	104	22,46	3	2	0,13	7	30,87	5	41,44	7	1,63	4	167,03	179,98	1,08	2
Dolní Dobrouč	Ústí nad Orlicí	Ústí nad Orlicí	5	43	0,00	0,00	22,65	95,02	3,83	4	2,12	6	0,00	0,00	7	3	197	22,16	3	3	0,10	1	40,64	6	26,36	7	0,91	3	200,91	125,98	0,63	3
Dolní Morava	Králíky	Králíky	6	46	0,00	1174,52	1250,20	3644,22	165,86	7	18,53	7	0,00	0,00	7	7	2	1,89	1	1	0,03	1	75,78	7	18,72	5	0,38	2	105,56	152,58	1,45	2
Dolní Roveň	Holice	Holice	1	30	0,00	0,31	0,00	0,00	0,01	1	0,19	1	0,00	0,00	7	3	416	61,81	4	2	0,07	1	1,07	1	12,88	4	1,74	4	234,57	110,25	0,47	4
Dolní Ředice	Holice	Holice	4	40	0,00	114,99	114,30	0,00	21,54	5	0,35	3	0,00	0,00	7	2	238	81,23	7	0	0,00	3	9,25	2	14,24	4	2,70	5	108,64	197,54	1,82	2
Dolní Újezd	Litomyšl	Litomyšl	1	30	0,00	0,00	0,00	0,00	0,00	1	0,21	2	0,00	0,00	7	3	395	58,09	4	2	0,10	1	7,31	2	9,83	3	0,21	2	182,32	66,56	0,37	5
Dřenice	Chrudim	Chrudim	3	37	0,00	0,00	0,00	0,00	0,00	1	0,07	1	0,00	0,00	7	7	95	74,80	5	0	0,00	5	0,00	1	5,65	1	0,76	3	35,86	7,21	0,20	6
Dříteč	Pardubice	Pardubice	3	37	0,00	0,34	5,21	0,00	1,03	3	0,19	1	0,00	0,00	7	7	115	80,99	7	1	0,19	1	5,76	2	7,93	2	2,37	5	45,46	109,49	2,41	2
Dubany	Pardubice	Pardubice	2	35	0,00	0,00	0,00	0,00	0,00	1	0,07	1	0,00	0,00	7	7	68	87,18	7	0	0,00	5	0,00	1	5,71	1	0,50	2	23,84	14,24	0,60	3
Dvakačovice	Chrudim	Chrudim	1	25	0,00	0,00	0,00	0,00	0,00	1	0,29	2	0,00	0,00	7	3	35	58,33	4	1	0,27	1	18,41	3	3,54	1	0,47	2	0,00	0,00	0,00	1
Džbánov	Vysoké Mýto	Vysoké Mýto	4	40	0,00	0,00	0,00	0,00	0,00	1	0,40	3	0,00	0,00	7	7	90	70,87	5	2	0,30	6	19,01	3	9,12	2	0,31	2	45,87	20,66	0,45	4
Gruna	Moravská Třebová	Moravská Třebová	3	38	0,00	0,00	51,96	599,83	62,83	6	1,09	5	0,00	0,00	7	2	2	3,33	2	1	0,10	1	43,74	6	7,87	2	0,64	3	39,08	20,29	0,52	4
Hamry	Hlinsko	Hlinsko	7	55	0,00	0,00	0,32	0,00	0,08	1	2,60	7	0,00	0,00	7	7	36	40,45	3	0	0,00	5	25,27	4	38,27	7	8,65	7	26,33	4,17	0,16	7
Hartinkov	Jevíčko	Moravská Třebová	7	48	0,00	0,00	0,00	511,87	99,46	7	4,00	7	0,00	0,00	7	7	1	3,57	2	0	0,00	1	68,13	7	11,56	3	0,29	2	16,06	5,60	0,35	5
Hartmanice	Polička	Polička	6	45	0,00	0,00	0,00	612,34	99,85	7	0,71	4	0,00	0,00	7	4	59	59,60	4	1	0,16	6	24,67	4	16,49	5	0,32	2	32,65	57,20	1,75	2
Hejnice	Žamberk	Žamberk	4	40	0,00	0,00	0,00	0,00	0,00	1	3,20	7	0,00	0,00	7	3	1	1,47	1	0	0,00	1	28,97	5	47,00	7	0,23	2	36,24	7,76	0,21	6
Helvíkovice	Žamberk	Žamberk	6	46	0,00	0,00	0,00	147,47	13,73	5	1,22	6	0,00	0,00	7	1	4	2,42	2	1	0,09	7	25,26	4	26,85	7	2,75	5	93,62	88,76	0,95	2
Heřmanův Městec	Heřmanův Městec	Chrudim	3	37	0,21	63,86	62,57	345,56	32,92	6	0,58	3	0,00	0,00	7	1	1112	62,09	4	6	0,42	1	17,75	3	17,88	5	0,89	3	363,94	182,39	0,50	4
Hlavečník	Přelouč	Přelouč	6	45	0,00	0,00	0,00	0,00	0,00	1	0,97	5	0,00	0,00	7	7	39	39,00	3	1	0,16	7	40,51	6	7,63	2	1,02	4	37,24	27,70	0,74	3
Hlinsko	Hlinsko	Hlinsko	4	40	0,00	11,31	20,41	0,00	1,31	4	0,79	4	0,00	0,00	7	1	2277	59,27	4	13	0,54	1	20,11	4	22,74	6	1,41	4	441,66	156,56	0,35	5
Hluboká	Skuteč	Chrudim	5	44	0,00	31,91	0,00	36,80	9,36	4	1,24	6	0,00	0,00	7	7	0	0,00	1	0	0,00	1	42,95	6	12,06	3	0,31	2	38,98	5,57	0,14	7
Hnátnice	Ústí nad Orlicí	Ústí nad Orlicí	5	43	0,00	0,00	24,98	58,08	7,35	4	2,92	7	0,00	0,00	7	4	82	24,77	3	1	0,09	1	32,74	5	41,16	7	0,60	2	123,63	96,44	0,78	3
Hodonín	Nasavrky	Chrudim	4	42	145,44	0,00	9,02	0,00	22,24	5	3,44	7	0,00	0,00	7	2	15	53,57	4	1	0,14	7	73,68	7	3,74	1	0,06	1	0,00	0,00	0,00	1
Holetín	Hlinsko	Hlinsko	1	32	2035,63	0,00	0,00	0,00	190,94	7	0,35	3	0,00	0,00	7	2	1	0,36	1	0	0,00	1	7,74	2	18,07	5	0,28	2	94,30	105,30	1,12	2
Holice	Holice	Holice	4	41	0,00	0,00	0,00	0,00	0,00	1	0,57	3	0,00	0,00	7	1	1774	71,02	5	6	0,31	7	7,18	2	27,53	7	1,61	4	379,78	153,10	0,40	4
Holotín	Přelouč	Přelouč	2	36	0,00	0,00	0,00	0,00	0,00	1	1,91	6	0,00	0,00	7	2	13	72,22	5	0	0,00	1	57,94	7	6,35	1	1,39	4	8,98	8,69	0,97	2
Honbice	Chrast	Chrudim	3	38	156,36	0,00	0,00	0,00	32,27	6	0,05	1	0,00	0,00	7	7	13	20,00	3	1	0,21	2	0,08	1	3,56	1	0,68	3	26,13	4,31	0,16	7
Horka	Chrast	Chrudim	2	36	0,00	0,00	0,00	0,00	0,00	1	1,27	6	0,00	0,00	7	3	90	56,25	4	1	0,10	1	46,23	7	9,52	2	0,11	1	56,62	22,05	0,39	4
Horky	Litomyšl	Litomyšl	3	38	0,00	0,00	0,00	0,00	0,00	1	0,38	3	0,00	0,00	7	7	15	39,47	3	1	0,37	2	11,54	2	14,62	4	1,52	4	19,59	6,74	0,34	5
Horní Bradlo	Nasavrky	Chrudim	3	38	0,00	23,60	21,42	0,00	2,21	3	3,84	7	0,00	0,00	7	3	0	0,00	1	0	0,00	1	59,38	7	19,11	5	0,85	3	0,00	0,00	0,00	1
Horní Čermná	Lanškroun	Lanškroun	6	45	0,00	0,00	290,16	0,00	16,42	5	2,14	6	0,00	0,00	7	3	107	30,48	3	0	0,00	4	46,87	7	20,79	5	0,53	2	131,14	89,87	0,69	3
Horní Heřmanice	Lanškroun	Lanškroun	1	32	0,00	0,01	0,19	0,00	0,01	1	1,18	6	0,00	0,00	7	1	3	1,64	1	0	0,00	1	27,49	4	26,46	7	0,14	1	91,51	61,77	0,68	3
Horní Jelení	Holice	Holice	5	43	0,00	5,70	0,00	0,00	0,23	2	5,98	7	0,00	0,00	7	2	308	43,14	3	2	0,08	3	73,22	7	11,37	3	1,09	4	234,73	67,17	0,29	5
Horní Ředice	Holice	Holice	4	40	0,00	187,56	188,47	0,00	33,86	6	0,48	3	0,00	0,00	7	1	273	80,06	7	0	0,00	1	14,64	3	12,42	3	5,28	7	90,35	84,31	0,93	2
Horní Třešňovec	Lanškroun	Lanškroun	4	42	0,00	0,00	0,07	0,20	0,03	1	0,65	4	0,00	0,00	7	7	149	68,98	5	0	0,00	3	14,48	3	24,63	6	0,39	2	90,85	42,90	0,47	4
Horní Újezd	Litomyšl	Litomyšl	2	36	2033,93	0,00	0,00	0,00	262,80	7	0,22	2	0,00	0,00	7	7	58	42,34	3	1	0,13	1	6,79	2	10,59	3	0,43	2	60,35	58,14	0,96	2
Hošťalovice	Heřmanův Městec	Chrudim	6	45	0,00	0,00	0,00	0,00	0,00	1	1,34	6	0,00	0,00	7	7	28	57,14	4	0	0,00	2	44,21	6	12,65	4	0,41	2	22,27	5,32	0,24	6
Hradec nad Svitavou	Svitavy	Svitavy	2	33	0,00	0,00	0,00	0,00	0,00	1	0,43	3	0,00	0,00	7	2	274	45,51	4	4	0,16	1	15,26	3	14,17	4	0,69	3	181,17	56,58	0,31	5
Hrádek	Ústí nad Orlicí	Ústí nad Orlicí	7	52	0,00	0,00	0,00	45,66	45,85	6	8,70	7	0,00	0,00	7	3	0	0,00	1	1	1,00	7	41,00	6	47,80	7	0,88	3	21,30	7,43	0,35	5
Hrobice	Pardubice	Pardubice	5	43	0,00	32,78	12,04	0,00	7,29	4	0,51	3	0,00	0,00	7	2	59	80,82	7	0	0,00	1	13,25	3	11,74	3	8,98	7	35,37	8,10	0,23	6
Hrochův Týnec	Chrast	Chrudim	1	30	0,00	0,00	0,00	0,00	0,00	1	0,15	1	0,00	0,00	7	1	502	70,80	5	5	0,40	3	1,11	1	9,75	3	2,13	5	144,78	105,55	0,73	3

Obec	POÚ	ORP	Kategorie	Body	Rozloha CHKO (ha)	Rozloha MZCHU (ha)	Rozloha EVL (ha)	Rozloha přírodních parků (ha)	Podíl ochrany přírody na rozloze obce	Body1	KES	Body2	Čtvercová síť (1x1km) indikující překročení imisních limitů v obci (ha)	Podíl výměry čtvercové sítě k celkové rozloze obce	Body3	Dopravní zatížení (dálnice, siln I. nebo II. tř. prochází obcí) - body 4	Obydlené byty napojené na plynovod	Podíl obydlených bytů napojených na plynovod	Body5	Staré ekolog. zátěže	Podíl počtu starých ekologických zátěží k rozloze obce	Body6	Podíl lesů z celkové rozlohy obce	Body7	Podíl ploch zeleně z celkové rozlohy obce	Body8	Podíl vodních ploch z celkové rozlohy obce	Body9	Rozloha zastavěného území dle ÚAP ORP (ha)	Rozloha zastavit. ploch vymezených v ÚAP ORP (ha)	Podíl zastavit. ploch k zastavěnému území	Body10
Hroubovice	Chrast	Chrudim	6	46	0,00	18,30	0,00	0,00	12,01	5	1,15	6	0,00	0,00	7	4	89	67,42	5	0	0,00	1	40,29	6	12,37	3	0,87	3	26,52	6,81	0,26	6
Hrušová	Vysoké Mýto	Vysoké Mýto	2	36	0,00	0,00	0,00	0,00	0,00	1	0,29	2	0,00	0,00	7	1	83	70,34	5	2	0,33	7	4,06	2	16,43	5	1,93	4	42,63	101,76	2,39	2
Chmelík	Litomyšl	Litomyšl	3	39	0,00	4,84	0,00	0,00	0,51	3	0,69	4	0,00	0,00	7	7	2	2,94	2	1	0,10	1	32,62	5	8,02	2	0,13	1	44,28	5,88	0,13	7
Choceň	Choceň	Vysoké Mýto	7	51	0,00	16,31	76,74	382,73	21,93	5	1,27	6	0,00	0,00	7	3	2561	74,93	5	6	0,28	6	31,15	5	21,93	6	2,90	5	496,84	284,70	0,57	3
Choltice	Přelouč	Přelouč	4	40	0,00	69,56	69,36	0,00	14,07	5	0,51	3	0,00	0,00	7	3	257	73,43	5	0	0,00	1	20,42	4	11,44	3	2,07	5	128,76	60,20	0,47	4
Chornice	Jevíčko	Moravská Třebová	4	40	0,00	0,00	0,00	88,06	6,19	4	0,39	3	0,00	0,00	7	3	122	40,00	3	1	0,07	6	20,48	4	6,20	1	1,34	4	73,42	21,46	0,29	5
Choteč	Pardubice	Pardubice	2	35	0,00	0,00	0,00	0,00	0,00	1	0,30	2	0,00	0,00	7	4	87	79,82	6	0	0,00	1	5,59	2	15,70	4	2,01	5	43,36	34,66	0,80	3
Chotěnov	Litomyšl	Litomyšl	2	34	0,00	0,00	0,00	0,00	0,00	1	0,32	3	0,00	0,00	7	7	8	16,67	3	0	0,00	3	9,21	2	15,11	4	0,18	1	23,31	19,81	0,85	3
Chotovice	Litomyšl	Litomyšl	1	26	0,00	0,00	0,00	0,00	0,00	1	0,26	2	0,00	0,00	7	3	21	48,84	4	1	0,31	1	5,35	2	15,16	4	0,13	1	16,58	0,00	0,00	1
Chrast	Chrast	Chrudim	7	48	784,75	5,60	0,00	0,00	44,31	6	0,55	3	0,00	0,00	7	3	825	73,20	5	8	0,45	7	24,86	4	7,65	2	2,99	5	222,47	60,52	0,27	6
Chrastavec	Svitavy	Svitavy	6	46	0,00	0,00	0,00	0,00	0,00	1	1,52	6	0,00	0,00	7	7	53	53,54	4	0	0,00	1	41,49	6	18,35	5	0,55	2	35,12	5,28	0,15	7
Chroustovice	Chrast	Chrudim	3	38	383,13	0,00	9,00	0,00	18,15	5	0,19	1	0,00	0,00	7	1	266	58,21	4	4	0,19	7	5,58	2	9,17	2	1,03	4	149,32	49,65	0,33	5
Chrtníky	Přelouč	Přelouč	2	35	0,00	0,00	0,16	0,00	0,14	2	0,19	1	0,00	0,00	7	7	22	66,67	5	0	0,00	1	8,63	2	6,61	1	0,57	2	13,15	1,38	0,10	7
Chrudim	Chrudim	Chrudim	1	32	0,00	29,64	0,76	0,00	0,92	3	0,22	2	100,05	3,01	4	1	7553	79,86	6	23	0,69	5	4,88	2	12,41	3	0,87	3	878,55	547,03	0,62	3
Chvaletice	Chvaletice	Přelouč	2	33	0,00	0,00	0,00	0,00	0,00	1	0,33	3	0,00	0,00	7	2	633	51,38	4	2	0,24	1	18,50	3	5,39	1	1,09	4	434,21	63,59	0,15	7
Chvojenec	Holice	Holice	4	42	0,00	8,61	9,15	0,00	1,79	3	0,69	4	0,00	0,00	7	1	153	68,00	5	3	0,30	7	27,97	4	11,62	3	1,12	4	77,71	39,54	0,51	4
Chýšť	Lázně Bohdaneč	Pardubice	2	33	0,00	0,00	0,00	0,00	0,00	1	0,94	5	0,00	0,00	7	1	39	55,71	4	1	0,13	1	44,58	6	2,42	1	1,44	4	26,76	22,35	0,84	3
Jablonné nad Orlicí	Jablonné nad Orlicí	Žamberk	7	48	0,00	0,00	4,73	6,57	2,58	3	1,59	6	0,00	0,00	7	1	506	43,43	3	3	0,69	7	30,39	5	29,07	7	2,00	4	151,99	45,68	0,30	5
Jamné nad Orlicí	Jablonné nad Orlicí	Žamberk	5	43	0,00	0,00	0,02	739,61	69,85	6	1,28	6	0,00	0,00	7	4	112	47,86	4	0	0,00	1	32,96	5	22,61	6	0,49	2	67,81	66,42	0,98	2
Jankovice	Přelouč	Přelouč	6	45	0,00	0,00	0,00	0,00	0,00	1	0,90	5	0,00	0,00	7	7	66	59,46	4	1	0,12	4	38,08	6	8,54	2	0,82	3	52,93	13,19	0,25	6
Janov	Litomyšl	Litomyšl	2	36	0,00	113,34	108,31	0,00	8,98	4	1,19	6	0,00	0,00	7	2	164	52,56	4	2	0,08	1	45,78	6	8,30	2	0,29	2	151,69	199,32	1,31	2
Janůvky	Moravská Třebová	Moravská Třebová	4	41	0,00	0,00	0,00	0,00	0,00	1	1,24	6	0,00	0,00	7	7	2	10,00	2	0	0,00	3	40,08	6	15,31	4	0,00	1	12,69	4,90	0,39	4
Jaroměřice	Jevíčko	Moravská Třebová	4	40	0,00	0,00	0,00	0,00	0,00	1	1,80	6	0,00	0,00	7	3	314	71,20	5	0	0,00	1	52,63	7	10,89	3	0,78	3	127,98	55,07	0,43	4
Jaroslav	Holice	Holice	4	42	0,00	0,00	0,00	0,00	0,00	1	2,88	7	0,00	0,00	7	1	21	29,17	3	1	0,20	5	64,13	7	9,50	2	0,59	2	21,09	3,62	0,17	7
Jarošov	Litomyšl	Litomyšl	3	38	0,00	159,56	0,00	0,00	31,11	6	0,89	5	0,00	0,00	7	4	23	31,94	3	1	0,19	1	32,00	5	14,77	4	0,24	2	34,77	0,00	0,00	1
Javorník	Svitavy	Svitavy	1	28	0,00	0,00	0,00	0,00	0,00	1	0,68	2	0,00	0,00	7	3	9	6,52	2	0	0,00	2	22,20	3	18,26	3	0,18	1	38,59	18,25	0,47	4
Javorník	Vysoké Mýto	Vysoké Mýto	5	43	489,49	0,00	0,00	0,00	89,27	7	0,30	4	0,00	0,00	7	7	28	30,11	3	0	0,00	1	13,36	4	9,91	5	0,04	1	46,33	18,25	0,39	4
Jedlová	Polička	Polička	5	44	0,00	0,00	0,00	0,04	0,00	1	1,11	6	0,00	0,00	7	3	130	35,81	3	1	0,04	1	27,20	4	22,26	6	3,19	6	197,50	33,05	0,17	7
Jedousov	Přelouč	Přelouč	1	29	0,00	0,00	0,00	0,00	0,00	1	0,11	1	0,00	0,00	7	7	26	50,00	4	0	0,00	1	1,35	1	6,90	1	1,67	4	0,02	0,07	4,68	2
Jehnědí	Ústí nad Orlicí	Ústí nad Orlicí	1	32	0,00	0,00	0,00	0,00	0,00	1	0,22	2	0,00	0,00	7	3	3	2,80	2	2	0,35	5	13,05	3	4,78	1	0,27	2	37,86	10,20	0,27	6
Jeníkov	Hlinsko	Hlinsko	6	45	37,12	11,51	12,65	0,00	10,52	4	4,57	7	0,00	0,00	7	3	51	36,17	3	2	0,34	1	41,97	6	39,82	7	0,24	2	28,87	11,01	0,38	5
Jeníkovice	Přelouč	Přelouč	4	40	0,00	0,00	0,00	0,00	0,00	1	0,19	1	0,00	0,00	7	7	40	54,05	4	2	0,62	5	1,40	1	13,26	4	1,55	4	31,60	8,52	0,27	6
Jenišovice	Chrast	Chrudim	1	31	0,00	22,54	0,00	0,00	1,92	3	0,23	2	0,00	0,00	7	3	65	41,67	3	2	0,17	1	6,30	2	10,76	3	1,60	4	74,87	43,71	0,58	3
Jevíčko	Jevíčko	Moravská Třebová	4	42	0,00	0,00	0,00	0,00	0,00	1	1,07	5	0,00	0,00	7	3	768	70,78	5	3	0,13	6	38,33	6	11,88	3	1,53	4	190,22	200,40	1,05	2
Jezbořice	Pardubice	Pardubice	2	35	0,00	0,00	0,00	0,00	0,00	1	0,11	1	0,00	0,00	7	7	94	74,60	5	1	0,23	1	0,86	1	8,35	2	0,79	3	47,18	8,69	0,18	7
Kamenec u Poličky	Polička	Polička	4	42	19,27	0,00	0,00	0,00	2,40	3	0,56	3	0,00	0,00	7	2	128	66,67	5	1	0,12	6	13,26	3	21,38	6	1,20	4	75,78	43,70	0,58	3
Kameničky	Hlinsko	Hlinsko	5	44	0,00	92,71	8,34	0,00	12,92	5	1,87	6	0,00	0,00	7	3	92	42,40	3	1	0,13	1	15,14	3	46,98	7	3,00	5	58,93	23,69	0,40	4
Kameničná	Žamberk	Žamberk	4	41	0,00	0,00	0,00	0,00	0,00	1	0,82	5	0,00	0,00	7	3	0	0,00	1	0	0,00	7	16,79	3	27,81	7	0,53	2	61,37	18,78	0,31	5
Kamenná Horka	Svitavy	Svitavy	1	31	0,00	0,00	0,89	0,00	0,06	1	0,74	4	0,00	0,00	7	2	6	5,88	2	0	0,00	1	33,93	5	8,62	2	0,11	1	79,06	14,94	0,19	6
Karle	Svitavy	Svitavy	3	37	0,00	0,00	0,00	0,00	0,00	1	0,64	4	0,00	0,00	7	2	5	3,82	2	0	0,00	5	25,90	4	12,94	4	0,05	1	90,85	14,83	0,16	7
Kasalice	Lázně Bohdaneč	Pardubice	2	36	0,00	0,00	0,00	0,00	0,00	1	0,53	3	0,00	0,00	7	2	43	67,19	5	1	0,22	1	24,07	4	9,61	3	0,93	3	41,83	7,37	0,18	7
Kladno	Hlinsko	Hlinsko	7	51	723,13	0,00	0,00	0,00	169,80	7	1,13	6	0,00	0,00	7	2	35	47,30	4	1	0,23	7	36,18	6	16,73	5	0,08	1	22,81	5,25	0,23	6
Kladruby nad Labem	Přelouč	Přelouč	7	51	0,00	0,00	265,12	0,00	11,13	5	2,85	7	0,00	0,00	7	7	114	44,53	3	2	0,08	1	51,06	7	20,74	5	2,20	5	153,81	69,44	0,45	4
Klášterec nad Orlicí	Žamberk	Žamberk	7	50	0,00	84,35	0,04	196,80	15,67	5	2,17	6	0,00	0,00	7	3	48	14,37	2	5	0,28	4	36,07	6	30,20	7	2,22	5	155,14	46,05	0,30	5
Klešice	Heřmanův Městec	Chrudim	1	30	0,00	0,00	0,00	0,05	0,01	1	0,15	1	0,00	0,00	7	3	89	66,92	5	5	1,07	1	5,13	2	7,15	2	1,03	4	46,85	22,20	0,47	4
Kněžice	Třemošnice	Chrudim	3	38	0,00	0,00	0,00	0,00	0,00	1	0,17	1	0,00	0,00	7	7	26	41,94	3	0	0,00	7	7,29	2	7,32	2	0,16	1	21,71	1,81	0,08	7
Koclířov	Svitavy	Svitavy	2	34	0,00	0,00	0,02	0,00	0,00	1	1,44	6	0,00	0,00	7	1	7	2,76	2	2	0,12	1	26,97	4	31,75	7	0,24	2	102,29	82,82	0,81	3
Kočí	Chrudim	Chrudim	1	31	2011,25	0,00	0,00	0,00	284,68	7	0,07	1	0,00	0,00	7	1	138	67,32	5	3	0,42	3	0,33	1	6,32	1	0,18	1	54,46	26,77	0,49	4
Kojice	Chvaletice	Přelouč	2	34	0,00	0,00	0,10	0,00	0,02	1	0,40	3	0,00	0,00	7	3	95	59,38	4	1	0,16	1	6,14	2	18,18	5	4,37	6	45,59	69,53	1,53	2
Koldín	Choceň	Vysoké Mýto	5	44	79,98	0,00	0,00	0,00	12,60	5	0,57	3	0,00	0,00	7	7	82	63,08	4	0	0,00	2	17,74	3	17,33	5	1,32	4	35,29	15,33	0,43	4
Korouhev	Polička	Polička	5	43	0,00	0,00	8,50	0,00	0,48	2	1,17	6	0,00	0,00	7	3	97	37,45	3	1	0,06	1	24,93	4	28,28	7	0,68	3	131,86	17,37	0,13	7
Koruna	Moravská Třebová	Moravská Třebová	4	41	0,00	0,00	0,00	0,00	0,00	1	1,15	6	0,00	0,00	7	7	16	32,00	3	0	0,00	5	10,07	2	43,06	7	0,31	2	0,00	0,00	0,00	1
Kosořín	Choceň	Vysoké Mýto	3	37	0,00	0,00	0,00	0,00	0,00	1	0,94	5	0,00	0,00	7	3	30	61,22	4	0	0,00	1	10,03	2	35,86	7	2,52	5	13,06	29,01	2,22	2
Kostelec u Heřmanova Městce	Heřmanův Městec	Chrudim	4	40	0,00	0,00	0,00	0,00	0,00	1	1,67	6	0,00	0,00	7	4	45	38,46	3	0	0,00	7	55,58	7	6,43	1	0,53	2	0,00	0,00	1,54	2
Kostěnice	Pardubice	Pardubice	1	28	0,00	0,00	0,00	0,00	0,00	1	0,07	1	0,00	0,00	7	4	150	76,53	6	2	0,35	1	0,40	1	5,48	1	0,63	3	53,67	35,61	0,66	3
Králíky	Králíky	Králíky	6	47	0,00	0,00	6,40	2438,02	46,35	6	2,14	6	0,00	0,00	7	1	1211	71,61	5	7	0,13	7	17,28	3	49,86	7	1,00	3	520,43	486,36	0,93	2
Krasíkov	Lanškroun	Lanškroun	2	36	0,00	0,00	0,00	0,00	0,00	1	0,50	3	0,00	0,00	7	3	45	37,82	3	1	0,20	1	16,87	3	15,21	4	1,09	4	47,35	5,22	0,11	7
Krásné	Nasavrky	Chrudim	6	47	0,00	57,51	1,36	0,00	8,12	4	2,28	6	0,00	0,00	7	4	0	0,00	1	2	0,28	4	49,55	7	19,61	5	0,38	2	32,22	2,34	0,07	7
Krouna	Hlinsko	Hlinsko	4	40	370,10	38,08	0,00	0,00	11,87	5	1,59	6	0,00	0,00	7	1	160	33,33	3	2	0,06	1	39,39	6	21,02	6	0,90	3	194,15	203,58	1,05	2
Křenov	Moravská Třebová	Moravská Třebová	6	46	0,00	13,15	26,65	0,00	3,80	4	1,04	5	0,00	0,00	7	3	3	2,10	2	1	0,10	7	40,60	6	9,60	2	0,75	3	43,30	7,13	0,16	7

Obec	POÚ	ORP	Kategorie	Body	Rozloha CHKO (ha)	Rozloha MZCHU (ha)	Rozloha EVL (ha)	Rozloha přírodních parků (ha)	Podíl ochrany přírody na rozloze obce	Body1	KES	Body2	Čtvercová síť (1x1km) indikující překročení imisních limitů v obci (ha)	Podíl výměry čtvercové sítě k celkové rozloze obce	Body3	Dopravní zatížení (dálnice, siln I. nebo II. tř. prochází obcí) - body 4	Obydlené byty napojené na plynovod	Podíl obydlených bytů napojených na plynovod	Body5	Staré ekolog. zátěže	Podíl počtu starých ekologických zátěží k rozloze obce	Body6	Podíl lesů z celkové rozlohy obce	Body7	Podíl ploch zeleně z celkové rozlohy obce	Body8	Podíl vodních ploch z celkové rozlohy obce	Body9	Rozloha zastavěného území dle ÚAP ORP (ha)	Rozloha zastavit. ploch vymezených v ÚAP ORP (ha)	Podíl zastavit. ploch k zastavěnému území	Body10
Křičeň	Lázně Bohdaneč	Pardubice	1	31	0,00	0,00	0,00	0,00	0,00	1	0,22	2	0,00	0,00	7	7	61	72,62	5	0	0,00	1	15,03	3	2,72	1	0,45	2	34,03	51,33	1,51	2
Křižanovice	Chrudim	Chrudim	5	43	0,00	0,00	0,29	0,00	0,09	1	0,57	3	0,00	0,00	7	7	0	0,00	1	2	0,64	6	18,46	3	12,52	4	5,29	7	23,78	10,11	0,43	4
Kukle	Svitavy	Svitavy	2	34	0,00	0,00	0,00	0,00	0,00	1	9,45	7	0,00	0,00	7	3	0	0,00	1	1	0,34	1	81,60	7	8,52	2	0,31	2	8,70	4,93	0,57	3
Kunčina	Moravská Třebová	Moravská Třebová	3	38	0,00	13,65	100,40	0,00	5,03	4	0,52	3	0,00	0,00	7	7	256	59,12	4	2	0,09	1	24,47	4	8,68	2	1,18	4	170,19	187,39	1,10	2
Kunětice	Pardubice	Pardubice	5	43	0,00	0,00	19,94	0,00	5,04	4	0,42	3	0,00	0,00	7	7	78	75,73	6	0	0,00	1	10,49	2	8,86	2	10,43	7	27,74	14,30	0,52	4
Kunvald	Žamberk	Žamberk	7	48	0,00	11,07	0,00	0,00	0,38	2	1,42	6	0,00	0,00	7	7	6	1,62	1	1	0,03	4	28,18	5	29,62	7	0,81	3	216,42	52,25	0,24	6
Květná	Polička	Polička	1	31	0,00	0,00	0,00	0,00	0,00	1	0,77	4	0,00	0,00	7	1	14	10,77	2	3	0,33	1	26,69	4	16,78	5	0,13	1	55,89	20,98	0,38	5
Labské Chrčice	Chvaletice	Přelouč	4	41	0,00	12,28	0,50	0,00	2,86	3	0,69	4	0,00	0,00	7	7	25	40,98	3	1	0,22	1	13,78	3	24,33	6	2,87	5	35,36	58,46	1,65	2
Lanškroun	Lanškroun	Lanškroun	3	39	0,00	38,80	40,50	170,89	12,11	5	0,41	3	0,00	0,00	7	1	3045	77,82	6	6	0,29	1	12,02	3	13,88	4	3,35	6	430,32	261,92	0,61	3
Lány	Heřmanův Městec	Chrudim	3	37	0,00	0,00	0,00	0,00	0,00	1	0,08	1	0,00	0,00	7	2	72	83,72	7	1	0,22	7	0,00	1	6,07	1	1,20	4	39,09	10,14	0,26	6
Lány u Dašic	Pardubice	Pardubice	2	35	0,00	2,56	0,00	0,00	0,72	3	0,13	1	0,00	0,00	7	7	34	66,67	5	3	0,84	1	6,76	2	2,48	1	2,60	5	17,88	11,04	0,62	3
Lavičné	Svitavy	Svitavy	5	43	0,00	0,00	0,00	0,48	0,10	2	1,39	6	0,00	0,00	7	3	33	70,21	5	0	0,00	6	46,09	7	12,02	3	0,06	1	17,76	9,43	0,53	3
Lázně Bohdaneč	Lázně Bohdaneč	Pardubice	3	39	0,00	247,77	247,77	0,00	22,75	5	1,53	6	100,06	4,59	4	1	669	52,97	4	2	0,09	1	34,43	5	12,72	4	13,29	7	235,70	284,21	1,21	2
Leština	Vysoké Mýto	Vysoké Mýto	4	41	0,61	0,00	0,00	152,62	14,28	5	0,59	3	0,00	0,00	7	3	5	4,59	2	2	0,19	5	17,09	3	19,46	5	0,49	2	68,35	15,62	0,23	6
Leštinka	Skuteč	Chrudim	2	35	0,00	0,00	0,00	0,00	0,00	1	0,44	3	0,00	0,00	7	3	33	60,00	4	0	0,00	1	8,58	2	19,49	5	2,48	5	20,83	9,69	0,47	4
Letohrad	Letohrad	Žamberk	6	45	0,00	4,04	3,77	110,10	5,01	4	1,26	6	91,47	3,88	4	2	961	40,67	3	7	0,30	7	32,98	5	21,95	6	0,80	3	438,28	158,24	0,36	5
Libecina	Vysoké Mýto	Vysoké Mýto	2	33	0,00	0,00	0,00	0,00	0,00	1	0,45	3	0,00	0,00	7	3	21	30,43	3	0	0,00	1	17,72	3	13,08	4	0,04	1	29,40	5,27	0,18	7
Libchavy	Ústí nad Orlicí	Ústí nad Orlicí	5	44	0,00	0,00	108,08	37,29	6,58	4	1,50	6	0,00	0,00	7	1	369	62,97	4	2	0,09	2	32,02	5	27,34	7	0,70	3	198,45	76,07	0,38	5
Libišany	Lázně Bohdaneč	Pardubice	1	31	0,00	0,00	0,00	0,00	0,00	1	0,23	2	0,00	0,00	7	2	125	79,62	6	1	0,17	1	1,05	1	16,21	5	1,43	4	45,81	82,60	1,80	2
Libkov	Nasavrky	Chrudim	7	50	51,13	0,00	0,80	0,00	13,62	5	1,42	6	0,00	0,00	7	3	0	0,00	1	0	0,00	7	34,45	5	23,29	6	0,89	3	24,55	2,85	0,12	7
Liboměřice	Chrudim	Chrudim	2	36	0,00	0,00	0,52	0,00	0,08	1	0,84	5	0,00	0,00	7	4	1	1,96	1	3	0,46	1	26,31	4	19,12	5	0,37	2	39,37	10,42	0,26	6
Licibořice	Chrudim	Chrudim	7	50	0,00	53,87	29,53	0,00	9,01	4	2,29	6	0,00	0,00	7	7	4	4,94	2	1	0,11	4	54,60	7	12,29	3	2,70	5	31,01	8,98	0,29	5
Lichkov	Králíky	Králíky	6	45	0,00	0,00	6,66	662,58	73,32	6	2,41	7	0,00	0,00	7	3	6	3,47	2	0	0,00	1	38,25	6	31,61	7	0,86	3	77,80	54,34	0,70	3
Linhartice	Moravská Třebová	Moravská Třebová	2	34	0,00	0,00	0,00	0,00	0,00	1	0,56	3	3,88	0,44	5	2	135	61,64	4	1	0,11	5	18,41	3	16,20	4	1,18	4	81,35	62,07	0,76	3
Lipoltice	Přelouč	Přelouč	5	44	0,00	0,00	0,00	0,00	0,00	1	0,76	4	0,00	0,00	7	7	93	64,14	4	1	0,19	1	30,76	5	8,87	2	3,47	6	56,89	7,89	0,14	7
Lipovec	Třemošnice	Chrudim	4	42	0,00	0,00	0,00	0,00	0,00	1	0,65	4	0,00	0,00	7	7	48	52,75	4	1	0,19	2	28,23	5	10,26	3	0,89	3	40,97	10,30	0,25	6
Líšnice	Žamberk	Žamberk	3	39	0,00	0,00	0,00	220,76	19,20	5	0,85	5	0,00	0,00	7	2	12	4,53	2	0	0,00	1	19,10	3	25,74	6	1,18	4	107,57	46,12	0,43	4
Litomyšl	Litomyšl	Litomyšl	5	43	0,00	30,64	0,00	0,00	0,92	3	0,48	3	0,00	0,00	7	1	2825	73,09	5	16	0,48	7	11,78	2	18,90	5	1,66	4	578,47	157,77	0,27	6
Litošice	Přelouč	Přelouč	3	39	0,00	0,00	0,00	0,00	0,00	1	3,67	7	0,00	0,00	7	7	16	32,65	3	0	0,00	1	73,94	7	3,74	1	0,89	3	21,94	32,42	1,48	2
Lozice	Chrast	Chrudim	7	48	457,93	0,00	0,00	0,00	124,51	7	0,12	1	0,00	0,00	7	7	39	75,00	5	1	0,27	7	0,70	1	8,92	2	1,26	4	26,82	4,22	0,16	7
Lubná	Litomyšl	Litomyšl	5	44	0,00	0,00	0,00	0,00	0,00	1	1,41	6	0,00	0,00	7	7	180	52,02	4	2	0,10	1	50,80	7	7,57	2	0,21	2	108,82	20,11	0,18	7
Lubník	Lanškroun	Lanškroun	5	43	0,00	0,00	0,00	0,00	0,00	1	0,56	3	0,00	0,00	7	3	75	65,22	5	1	0,20	7	10,26	2	25,30	6	0,43	2	52,46	9,64	0,18	7
Lukavice	Žamberk	Žamberk	2	33	399,66	12,53	11,60	0,40	38,51	1	0,65	4	8,57	0,78	7	2	169	43,44	3	7	0,64	1	23,94	3	13,46	4	1,93	4	104,13	42,74	0,41	4
Lukavice	Chrudim	Chrudim	5	44	0,00	0,00	0,00	0,00	0,00	6	0,62	4	0,00	0,00	5	2	159	55,59	4	1	0,11	6	17,26	4	20,00	5	1,09	4	93,53	42,74	0,46	4
Luková	Lanškroun	Lanškroun	3	37	0,00	0,00	0,00	0,00	0,00	1	0,33	3	0,00	0,00	7	7	171	70,66	5	2	0,14	1	4,66	2	19,24	5	1,20	4	129,29	224,52	1,74	2
Luže	Skuteč	Chrudim	6	45	0,00	94,43	6,14	146,17	8,03	4	0,57	3	0,00	0,00	7	3	458	49,78	4	3	0,10	7	22,77	4	12,44	3	1,04	4	265,52	50,13	0,19	6
Makov	Litomyšl	Litomyšl	1	25	0,00	0,00	0,00	0,00	0,00	1	0,25	2	0,00	0,00	7	3	1	0,90	1	2	0,29	1	12,38	3	7,31	2	0,02	1	35,23	17,54	0,50	4
Malé Výkleky	Lázně Bohdaneč	Pardubice	6	46	0,00	0,00	0,00	0,00	0,00	1	0,59	3	0,00	0,00	7	7	26	60,47	4	0	0,00	7	25,38	4	8,38	2	3,44	6	20,08	6,79	0,34	5
Malíkov	Moravská Třebová	Moravská Třebová	4	42	0,00	0,00	0,00	0,00	0,00	1	1,34	6	0,00	0,00	7	7	2	5,56	2	0	0,00	1	44,28	6	12,93	4	0,13	1	17,00	2,23	0,13	7
Městečko Trnávka	Moravská Třebová	Moravská Třebová	7	50	0,00	0,00	746,69	1770,37	50,07	6	1,62	6	0,00	0,00	7	3	91	17,60	3	1	0,02	5	44,69	6	16,40	5	0,72	3	207,81	45,57	0,22	6
Míčov-Sušice	Heřmanův Městec	Chrudim	4	40	0,00	11,31	16,32	0,00	2,23	3	3,67	7	0,00	0,00	7	7	26	24,07	3	0	0,00	1	71,03	7	7,15	2	0,41	2	0,00	0,00	0,00	1
Mikuleč	Svitavy	Svitavy	2	36	0,00	0,00	0,04	0,00	0,00	1	1,83	6	0,00	0,00	7	2	1	1,22	1	0	0,00	7	57,00	7	7,48	2	0,19	1	36,09	63,04	1,75	2
Mikulovice	Pardubice	Pardubice	1	25	0,00	0,00	0,00	0,00	0,00	1	0,12	1	0,00	0,00	7	2	291	76,58	6	2	0,58	1	2,06	1	8,57	2	0,32	2	77,62	75,32	0,97	2
Miřetice	Hlinsko	Hlinsko	7	48	0,00	0,00	0,00	0,00	0,00	1	1,44	6	0,00	0,00	7	3	88	22,11	3	1	0,06	4	32,06	5	23,02	6	3,90	6	138,68	23,20	0,17	7
Mistrovice	Jablonné nad Orlicí	Žamberk	3	38	0,00	0,00	2,15	42,90	9,77	4	1,15	6	0,00	0,00	7	2	61	28,91	3	0	0,00	1	16,85	3	36,17	7	0,53	2	65,78	41,30	0,63	3
Mladějov na Moravě	Moravská Třebová	Moravská Třebová	4	40	0,00	8,42	152,07	0,00	17,32	5	0,81	5	0,00	0,00	7	7	86	51,81	4	1	0,11	1	33,94	5	10,09	3	0,59	2	67,44	0,00	0,00	1
Mladkov	Králíky	Králíky	4	42	0,00	0,00	3,61	297,10	23,48	5	2,29	6	0,00	0,00	7	3	4	1,95	1	1	0,08	1	38,04	6	31,08	7	0,45	2	74,12	36,85	0,50	4
Mladoňovice	Chrudim	Chrudim	5	44	12,10	0,00	0,00	0,00	0,98	3	1,34	6	0,00	0,00	7	3	21	20,19	3	2	0,16	7	47,89	7	9,12	2	0,29	2	57,89	28,55	0,49	4
Mokošín	Přelouč	Přelouč	4	41	0,00	0,00	0,00	0,00	0,00	1	0,29	5	0,00	0,00	7	7	52	86,67	7	0	0,00	1	5,27	2	16,77	5	0,30	2	17,36	7,94	0,46	4
Morašice	Litomyšl	Litomyšl	5	42	530,29	0,00	0,00	0,00	42,67	6	1,06	2	0,00	0,00	7	3	155	65,68	5	2	0,16	4	41,74	6	21,30	6	1,06	2	0,00	0,00	0,00	1
Morašice	Chvaletice	Přelouč	3	37	0,00	0,00	0,00	0,00	0,00	1	0,23	2	0,00	0,00	7	7	10	26,32	3	0	0,00	7	7,69	2	10,48	3	0,65	4	14,82	0,00	0,00	1
Morašice	Heřmanův Městec	Chrudim	6	46	510,95	0,00	0,00	0,00	39,27	6	10,08	7	0,00	0,00	7	7	112	46,09	4	5	0,38	2	69,37	7	8,74	2	0,30	3	81,31	0,00	0,00	1
Moravany	Pardubice	Pardubice	2	33	0,00	0,00	5,16	0,00	0,31	2	0,13	1	0,00	0,00	7	7	468	65,55	5	4	0,24	1	1,07	1	8,72	2	1,77	4	161,93	119,79	0,74	3
Moravská Třebová	Moravská Třebová	Moravská Třebová	5	43	0,00	300,97	390,60	0,00	16,45	5	1,07	5	396,24	9,42	7	1	2938	70,83	5	11	0,26	2	38,51	6	11,63	3	1,43	4	593,25	198,33	0,33	5
Mostek	Choceň	Vysoké Mýto	1	31	0,00	6,64	5,40	20,81	7,00	4	0,24	2	0,00	0,00	7	3	52	59,09	4	2	0,43	1	3,61	1	15,29	4	0,63	3	31,06	96,84	3,12	2
Mrákotín	Skuteč	Chrudim	5	43	0,00	0,00	0,00	0,00	0,00	1	0,40	3	0,00	0,00	7	7	45	45,45	4	1	0,19	5	7,51	2	20,93	5	0,23	2	32,79	3,92	0,12	7
Nabočany	Chrast	Chrudim	1	21	0,00	0,00	0,00	0,00	0,00	1	0,03	1	0,00	0,00	7	2	20	50,00	4	1	0,32	1	0,00	1	2,42	1	0,59	2	0,00	0,00	0,00	1
Načešice	Heřmanův Městec	Chrudim	4	40	0,00	0,00	0,00	0,00	0,00	1	1,13	6	0,00	0,00	7	7	91	48,15	4	1	0,11	3	42,79	6	10,03	3	0,34	2	0,00	0,00	0,00	1
Nasavrky	Choceň	Vysoké Mýto	1	27	0,00	51,19	67,94	0,00	89,80	1	1,01	2	0,00	0,00	7	7	0	0,00	1	2	1,51	1	23,37	1	23,55	4	3,22	1	160,42	112,61	0,70	2
Nasavrky	Nasavrky	Chrudim	7	51	0,00	0,00	0,00	0,00	0,00	7	0,21	5	0,00	0,00	7	1	442	70,49	5	0	0,00	7	1,93	4	15,62	6	0,09	6	12,48	112,61	9,03	3
Nedvězí	Polička	Polička	4	40	0,00	0,00	0,00	0,00	0,00	1	1,19	6	0,00	0,00	7	7	50	60,24	4	1	0,17	1	12,41	3	41,33	7	0,70	3	0,00	0,00	0,00	1
Nekoř	Letohrad	Žamberk	5	44	0,00	0,00	0,00	181,52	16,59	5	1,09	5	0,00	0,00	7	1	3	0,91	1	1	0,09	6	20,23	4	28,94	7	2,88	5	133,49	80,40	0,60	3

Obec	POÚ	ORP	Kategorie	Body	Rozloha CHKO (ha)	Rozloha MZCHU (ha)	Rozloha EVL (ha)	Rozloha přírodních parků (ha)	Podíl ochrany přírody na rozloze obce	Body1	KES	Body2	Čtvercová síť (1x1km) indikující překročení imisních limitů v obci (ha)	Podíl výměry čtvercové sítě k celkové rozloze obce	Body3	Dopravní zatížení (dálnice, siln I. nebo II. tř. prochází obcí) - body 4	Obydlené byty napojené na plynovod	Podíl obydlených bytů napojených na plynovod	Body5	Staré ekolog. zátěže	Podíl počtu starých ekologických zátěží k rozloze obce	Body6	Podíl lesů z celkové rozlohy obce	Body7	Podíl ploch zeleně z celkové rozlohy obce	Body8	Podíl vodních ploch z celkové rozlohy obce	Body9	Rozloha zastavěného území dle ÚAP ORP (ha)	Rozloha zastavit. ploch vymezených v ÚAP ORP (ha)	Podíl zastavit. ploch k zastavěnému území	Body10
Němčice	Pardubice	Pardubice	1	30	0,00	0,00	6,61	0,00	2,59	1	0,80	2	0,00	0,00	7	4	178	91,75	7	0	0,00	1	28,57	2	15,84	2	0,18	1	23,80	19,74	0,83	3
Němčice	Litomyšl	Litomyšl	6	47	0,00	0,00	0,00	0,00	0,00	3	0,25	4	0,00	0,00	7	3	6	1,91	1	3	0,23	7	4,85	5	8,83	4	6,35	7	98,86	19,74	0,20	6
Neratov	Lázně Bohdaneč	Pardubice	4	40	0,00	0,00	0,00	0,00	0,00	1	0,57	3	0,00	0,00	7	7	27	65,85	5	1	0,25	1	20,68	4	13,43	4	2,03	5	28,92	24,21	0,84	3
Nová Sídla	Litomyšl	Litomyšl	4	42	0,00	0,00	0,00	0,00	0,00	1	0,49	3	0,00	0,00	7	4	56	71,79	5	1	0,34	7	9,35	2	23,21	6	0,53	2	32,47	9,93	0,31	5
Nová Ves u Jarošova	Litomyšl	Litomyšl	2	34	286,90	0,02	0,00	0,00	120,40	7	0,53	3	0,00	0,00	7	4	0	0,00	1	0	0,00	1	9,07	2	25,35	6	0,23	2	15,65	0,00	0,00	1
Nové Hrady	Vysoké Mýto	Vysoké Mýto	5	43	92,35	143,85	0,00	50,92	42,69	6	0,81	5	0,00	0,00	7	3	31	31,00	3	1	0,15	2	25,33	4	18,37	5	1,04	4	52,29	22,99	0,44	4
Oldřiš	Polička	Polička	2	36	0,00	0,00	0,00	0,00	0,00	1	1,28	6	0,00	0,00	7	1	44	18,88	3	0	0,00	1	30,85	5	24,77	6	0,48	2	104,17	54,62	0,52	4
Opatov	Svitavy	Svitavy	4	41	0,00	119,38	102,45	0,00	7,46	4	1,27	6	0,00	0,00	7	1	241	61,32	4	2	0,07	1	39,40	6	10,13	3	6,46	7	174,34	274,97	1,58	2
Opatovec	Svitavy	Svitavy	2	35	0,00	0,00	0,00	0,00	0,00	1	0,32	3	0,00	0,00	7	2	148	66,97	5	1	0,14	1	3,72	2	17,06	5	3,50	6	75,65	47,84	0,63	3
Opatovice nad Labem	Pardubice	Pardubice	4	41	0,00	3,13	12,84	0,00	1,33	3	0,34	3	0,00	0,00	7	1	615	64,06	4	3	0,25	7	2,02	1	16,34	5	7,19	7	209,97	161,32	0,77	3
Orel	Chrudim	Chrudim	1	27	0,00	0,00	0,00	0,00	0,00	1	0,07	1	0,00	0,00	7	3	233	89,27	7	2	0,31	1	1,13	1	4,84	1	0,34	2	51,45	45,09	0,88	3
Orlické Podhůří	Ústí nad Orlicí	Ústí nad Orlicí	7	51	0,00	0,00	28,06	658,33	50,74	6	1,68	6	0,00	0,00	7	3	109	52,40	4	1	0,07	4	39,21	6	22,94	6	0,56	2	96,13	13,84	0,14	7
Orličky	Jablonné nad Orlicí	Žamberk	4	42	0,00	0,00	0,00	745,74	86,21	7	2,12	6	0,00	0,00	7	2	1	1,02	1	1	0,10	1	44,93	6	22,94	6	0,12	1	53,59	20,17	0,38	5
Osík	Litomyšl	Litomyšl	3	38	0,00	0,00	0,00	0,00	0,00	1	0,21	2	0,00	0,00	7	3	199	56,53	4	2	0,16	7	3,25	1	13,19	4	0,69	3	140,35	26,90	0,19	6
Ostrov	Chrast	Chrudim	1	26	0,00	0,00	10,87	0,00	2,60	3	0,12	1	0,00	0,00	7	1	45	68,18	5	0	0,00	1	2,83	1	7,54	2	0,71	3	22,95	66,50	2,90	2
Ostrov	Lanškroun	Lanškroun	3	39	0,00	67,33	0,95	18,51	4,70	4	0,81	5	0,00	0,00	7	3	83	45,11	4	0	0,00	1	27,43	4	16,22	5	0,98	3	108,73	66,50	0,61	3
Ostřešany	Pardubice	Pardubice	2	36	0,00	0,00	0,00	0,00	0,00	1	0,25	2	0,00	0,00	7	7	293	83,00	7	0	0,00	1	0,29	1	19,12	5	0,35	2	84,54	64,52	0,76	3
Ostřetín	Holice	Holice	3	37	0,00	0,00	0,00	0,00	0,00	1	1,07	5	0,00	0,00	7	1	126	39,01	3	4	0,22	3	36,23	6	14,72	4	0,78	3	122,84	49,06	0,40	4
Otradov	Hlinsko	Hlinsko	5	44	300,00	0,00	0,00	0,00	54,13	6	0,70	4	0,00	0,00	7	4	36	39,56	3	1	0,18	1	15,75	3	24,61	6	0,97	3	36,89	4,94	0,13	7
Oucmanice	Choceň	Vysoké Mýto	3	37	0,00	0,00	9,38	47,03	15,44	5	0,30	2	0,00	0,00	7	7	41	55,41	4	2	0,55	2	15,55	3	7,09	2	0,60	2	30,71	22,86	0,74	3
Pardubice	Pardubice	Pardubice	3	37	207,01	28,71	70,26	0,00	3,70	4	0,33	3	1853,93	22,43	7	1	29623	77,12	6	41	0,50	1	12,57	3	9,08	2	3,19	6	3454,25	1728,02	0,50	4
Pastviny	Žamberk	Žamberk	7	53	0,00	0,00	0,00	193,83	23,15	5	1,90	6	0,00	0,00	7	3	2	1,56	1	2	0,24	5	30,61	5	27,67	7	7,21	7	103,56	13,75	0,13	7
Perálec	Skuteč	Chrudim	2	35	0,73	0,00	0,00	1,11	0,40	2	0,64	4	0,00	0,00	7	3	31	35,63	3	0	0,00	1	9,51	2	28,33	7	1,25	4	24,89	42,10	1,69	2
Petrovice	Lanškroun	Lanškroun	4	40	0,00	0,00	0,00	18,76	7,12	4	1,57	6	0,00	0,00	7	3	2	2,38	2	0	0,00	1	35,90	5	24,95	6	0,28	2	19,45	8,05	0,41	4
Písečná	Letohrad	Žamberk	5	44	0,00	0,00	0,00	0,00	0,00	1	1,86	6	0,00	0,00	7	7	2	1,10	1	1	0,11	1	29,00	5	34,23	7	1,77	4	82,55	28,78	0,35	5
Plch	Lázně Bohdaneč	Pardubice	3	38	0,00	0,00	0,00	0,00	0,00	1	0,12	1	0,00	0,00	7	7	33	89,19	7	0	0,00	7	0,58	1	8,23	2	1,64	4	11,41	0,00	0,00	1
Plchovice	Choceň	Vysoké Mýto	5	44	0,00	0,00	27,07	242,36	93,56	7	1,26	6	0,00	0,00	7	3	0	0,00	1	0	0,00	1	0,17	1	52,13	7	3,52	6	11,67	3,96	0,34	5
Poběžovice u Holic	Holice	Holice	5	44	0,00	0,00	0,00	0,00	0,00	1	8,60	7	0,00	0,00	7	7	45	58,44	4	0	0,00	5	80,03	7	9,30	2	0,25	2	32,42	56,03	1,73	2
Poběžovice u Přelouče	Přelouč	Přelouč	2	36	0,00	0,00	0,00	0,00	0,00	1	0,33	3	0,00	0,00	7	7	16	57,14	4	0	0,00	1	15,74	3	8,19	2	1,14	4	14,94	7,00	0,47	4
Podhořany u Ronova	Heřmanův Městec	Chrudim	3	37	0,00	0,00	0,00	0,00	0,00	1	0,35	3	0,00	0,00	7	1	56	51,85	4	0	0,00	6	4,47	2	21,08	6	0,48	2	51,14	19,34	0,38	5
Podlesí	Choceň	Vysoké Mýto	3	37	0,00	0,00	0,00	24,75	7,55	4	0,44	3	0,00	0,00	7	4	71	72,45	5	0	0,00	1	11,31	2	18,99	5	0,11	1	27,03	8,09	0,30	5
Podůlšany	Lázně Bohdaneč	Pardubice	5	43	0,00	0,00	0,00	0,00	0,00	1	0,31	3	0,00	0,00	7	4	50	83,33	7	0	0,00	7	5,42	2	17,09	5	1,31	4	24,72	13,83	0,56	3
Pohledy	Svitavy	Svitavy	3	38	0,00	0,00	0,00	0,00	0,00	1	1,20	6	0,00	0,00	7	3	6	5,00	2	0	0,00	1	40,49	6	14,04	4	0,01	1	83,79	14,00	0,17	7
Pokřikov	Hlinsko	Hlinsko	5	44	0,00	0,00	0,00	0,00	0,00	1	0,58	3	0,00	0,00	7	7	33	37,93	3	0	0,00	7	9,50	2	26,96	7	0,16	1	26,43	5,64	0,21	6
Polička	Polička	Polička	3	37	1528,52	0,01	0,00	0,00	46,15	6	0,48	3	0,00	0,00	7	1	1694	47,73	4	9	0,27	1	16,14	3	15,46	4	0,73	3	585,89	189,56	0,32	5
Pomezí	Polička	Polička	4	40	1399,35	0,00	0,00	0,00	55,37	6	0,67	4	0,00	0,00	7	1	159	38,31	3	1	0,04	4	30,02	5	9,61	3	0,44	2	169,63	64,24	0,38	5
Poříčí u Litomyšle	Litomyšl	Litomyšl	2	34	0,00	0,00	0,00	0,00	0,00	1	0,71	4	0,00	0,00	7	3	62	40,52	3	0	0,00	1	18,00	3	23,27	6	0,42	2	56,19	28,39	0,51	4
Prachovice	Heřmanův Městec	Chrudim	4	40	0,00	0,00	0,00	0,00	0,00	1	0,60	3	0,00	0,00	7	7	417	75,41	6	2	0,38	4	28,90	5	8,35	2	0,30	2	109,20	100,22	0,92	3
Pravy	Lázně Bohdaneč	Pardubice	1	31	0,00	3,37	2,82	0,00	1,63	3	0,55	3	0,00	0,00	7	2	11	32,35	3	0	0,00	1	26,34	4	7,87	2	1,37	4	20,68	40,54	1,96	2
Proseč	Skuteč	Chrudim	7	51	0,00	345,63	0,00	15,98	10,63	4	2,42	7	0,00	0,00	7	3	270	37,24	3	4	0,12	7	43,55	6	26,61	7	0,58	2	187,30	69,29	0,37	5
Prosetín	Skuteč	Chrudim	5	44	51,33	0,00	0,00	0,00	9,64	4	0,62	4	0,00	0,00	7	3	162	57,86	4	3	0,56	7	7,41	2	30,00	7	0,80	3	75,83	45,76	0,60	3
Předhradí	Skuteč	Chrudim	4	40	78,38	0,00	0,00	26,56	12,59	5	0,49	3	0,00	0,00	7	4	39	29,32	3	4	0,48	1	23,61	4	7,20	2	2,18	5	42,29	8,96	0,21	6
Přelouč	Přelouč	Přelouč	2	36	0,00	1,58	69,95	0,00	2,35	3	0,43	3	200,12	6,57	7	1	2714	76,17	6	10	0,33	1	16,14	3	9,90	3	4,20	6	424,94	381,54	0,90	3
Přelovice	Přelouč	Přelouč	4	42	0,00	0,00	0,00	0,00	0,00	1	0,81	5	0,00	0,00	7	4	45	56,96	4	1	0,22	6	35,92	5	7,87	2	1,11	4	26,30	12,45	0,47	4
Přepychy	Přelouč	Přelouč	3	38	0,00	0,00	0,00	0,00	0,00	1	0,30	2	0,00	0,00	7	7	21	58,33	4	0	0,00	1	7,17	2	13,59	4	2,25	5	13,55	4,33	0,32	5
Přestavlky	Chrast	Chrudim	2	34	0,00	0,00	0,00	0,00	0,00	1	0,05	1	0,00	0,00	7	3	32	40,51	3	1	0,34	7	0,36	1	4,06	1	0,67	3	29,40	4,20	0,14	7
Příluka	Litomyšl	Litomyšl	2	34	0,00	0,00	0,00	0,00	0,00	1	0,18	1	0,00	0,00	7	7	34	61,82	4	1	0,26	1	2,62	1	12,66	4	0,13	1	21,24	0,12	0,01	7
Přívrat	Česká Třebová	Česká Třebová	5	44	0,00	0,00	0,00	0,00	0,00	1	3,07	7	0,00	0,00	7	7	1	0,89	1	0	0,00	2	58,97	7	15,42	4	1,06	4	42,55	19,54	0,46	4
Pustá Kamenice	Polička	Polička	3	39	0,00	0,00	0,00	0,00	0,00	1	4,88	7	0,00	0,00	7	2	51	44,74	3	0	0,00	1	72,21	7	10,54	3	0,24	2	42,42	8,58	0,20	6
Pustá Rybná	Polička	Polička	4	41	0,00	18,55	0,00	0,00	1,33	3	5,22	7	0,00	0,00	7	3	0	0,00	1	0	0,00	2	63,73	7	20,00	5	0,20	1	54,15	20,57	0,38	5
Pustina	Vysoké Mýto	Vysoké Mýto	1	31	0,00	0,00	0,00	0,00	0,00	1	0,20	1	0,00	0,00	7	7	24	70,59	5	0	0,00	1	9,17	2	7,21	2	0,00	1	13,83	5,57	0,40	4
Rabštejnská Lhota	Chrudim	Chrudim	6	46	987,98	3,90	9,71	0,00	140,91	7	1,95	6	0,00	0,00	7	3	159	75,00	5	3	0,42	1	55,33	7	9,97	3	0,80	3	65,50	31,30	0,48	4
Ráby	Pardubice	Pardubice	6	46	0,00	27,23	26,84	0,00	22,81	5	0,80	4	0,00	0,00	7	7	132	71,74	5	0	0,00	1	20,45	4	22,40	6	1,54	4	42,51	29,01	0,68	3
Radhošť	Vysoké Mýto	Vysoké Mýto	4	41	0,00	2,36	0,00	0,00	0,49	2	0,41	3	0,00	0,00	7	3	31	49,21	4	2	0,42	4	7,73	2	19,40	5	2,18	5	22,29	4,57	0,21	6
Radiměř	Svitavy	Svitavy	4	41	0,00	0,00	0,00	0,00	0,00	1	0,86	5	0,00	0,00	7	7	102	26,98	3	1	0,03	1	27,78	4	18,14	5	0,24	2	173,10	45,85	0,26	6
Radkov	Moravská Třebová	Moravská Třebová	7	48	0,00	0,00	80,44	526,58	91,47	7	0,97	5	0,00	0,00	7	7	1	2,22	2	0	0,00	5	40,67	6	8,01	2	0,59	2	27,71	7,97	0,29	5
Raná	Hlinsko	Hlinsko	1	30	0,00	0,00	0,00	0,00	0,00	1	0,44	3	0,00	0,00	7	2	27	20,77	3	1	0,14	1	16,63	3	13,04	4	0,84	3	55,96	32,15	0,57	3
Rohovládova Bělá	Lázně Bohdaneč	Pardubice	1	32	0,00	0,00	0,00	0,00	0,00	1	0,35	3	0,00	0,00	7	1	141	71,57	5	1	0,23	3	14,76	3	10,62	3	0,51	2	41,99	21,15	0,50	4
Rohozná	Svitavy	Svitavy	4	40	0,00	0,00	0,00	741,79	63,01	6	0,76	4	0,00	0,00	7	3	135	54,22	4	1	0,08	1	28,45	5	14,66	4	0,07	1	82,12	23,69	0,29	5
Rohoznice	Lázně Bohdaneč	Pardubice	3	38	0,00	0,00	0,00	0,00	0,00	1	0,41	3	0,00	0,00	7	2	67	66,34	5	1	0,29	5	23,60	4	4,29	1	1,19	4	28,36	7,33	0,26	6
Rokytno	Pardubice	Pardubice	2	35	0,00	6,96	0,00	0,00	0,64	3	0,39	3	0,00	0,00	7	3	187	64,26	4	1	0,09	1	12,05	3	11,95	3	3,86	6	121,05	203,16	1,68	2

Obec	POÚ	ORP	Kategorie	Body	Rozloha CHKO (ha)	Rozloha MZCHU (ha)	Rozloha EVL (ha)	Rozloha přírodních parků (ha)	Podíl ochrany přírody na rozloze obce	Body1	KES	Body2	Čtvercová síť (1x1km) indikující překročení imisních limitů v obci (ha)	Podíl výměry čtvercové sítě k celkové rozloze obce	Body3	Dopravní zatížení (dálnice, siln I. nebo II. tř. prochází obcí) - body 4	Obydlené byty napojené na plynovod	Podíl obydlených bytů napojených na plynovod	Body5	Staré ekolog. zátěže	Podíl počtu starých ekologických zátěží k rozloze obce	Body6	Podíl lesů z celkové rozlohy obce	Body7	Podíl ploch zeleně z celkové rozlohy obce	Body8	Podíl vodních ploch z celkové rozlohy obce	Body9	Rozloha zastavěného území dle ÚAP ORP (ha)	Rozloha zastavit. ploch vymezených v ÚAP ORP (ha)	Podíl zastavit. ploch k zastavěnému území	Body10
Ronov nad Doubravou	Třemošnice	Chrudim	5	44	0,00	0,00	1,89	256,43	15,18	5	0,41	3	0,00	0,00	7	3	418	66,56	5	1	0,06	5	15,86	3	10,47	3	2,58	5	157,63	56,70	0,36	5
Rosice	Chrast	Chrudim	1	30	0,00	0,00	0,00	0,00	0,00	1	0,12	1	0,00	0,00	7	3	360	78,95	6	4	0,25	1	0,22	1	9,60	2	0,79	3	133,18	44,14	0,33	5
Rozhovice	Heřmanův Městec	Chrudim	4	41	795,51	0,00	0,00	0,00	168,86	7	0,05	1	0,00	0,00	7	7	60	66,67	5	1	0,21	7	0,00	1	3,90	1	0,44	2	23,43	12,90	0,55	3
Rozhraní	Svitavy	Svitavy	6	45	0,00	0,00	0,00	0,00	0,00	1	4,14	7	0,00	0,00	7	1	106	77,94	6	0	0,00	1	34,96	5	44,36	7	1,21	4	51,78	10,92	0,21	6
Rozstání	Moravská Třebová	Moravská Třebová	4	41	745,47	0,00	0,00	0,76	100,85	7	0,70	4	0,00	0,00	7	3	2	2,22	2	0	0,00	7	26,20	4	14,77	4	0,24	2	34,01	0,00	0,00	1
Rudná	Svitavy	Svitavy	2	35	0,00	0,00	0,00	0,00	0,00	1	0,69	4	0,00	0,00	7	7	28	43,08	3	0	0,00	1	26,60	4	14,25	4	0,12	1	28,04	16,02	0,57	3
Rudoltice	Lanškroun	Lanškroun	6	46	0,00	0,00	0,00	53,37	3,35	4	0,95	5	0,00	0,00	7	1	552	77,64	6	2	0,13	7	32,35	5	15,55	4	0,80	3	160,15	78,46	0,49	4
Rybitví	Lázně Bohdaneč	Pardubice	2	36	0,00	0,00	0,00	0,00	0,00	1	0,32	3	0,00	0,00	7	2	463	79,69	6	7	1,33	1	10,87	2	3,83	1	9,55	7	253,69	50,47	0,20	6
Rybník	Česká Třebová	Česká Třebová	5	43	0,00	0,00	0,00	0,00	0,00	1	1,48	6	0,00	0,00	7	1	157	53,58	4	4	0,36	3	47,28	7	11,11	3	1,29	4	221,14	20,05	0,09	7
Rychnov na Moravě	Moravská Třebová	Moravská Třebová	4	41	0,00	338,82	352,69	0,00	29,35	6	0,72	4	0,00	0,00	7	7	99	42,86	3	0	0,00	1	26,98	4	13,94	4	0,85	3	112,10	105,44	0,94	2
Řečany nad Labem	Chvaletice	Přelouč	4	42	0,00	2,95	14,13	0,00	3,10	4	0,30	2	0,00	0,00	7	2	404	81,78	7	1	0,18	3	5,92	2	11,96	3	5,48	7	101,21	37,35	0,37	5
Řepníky	Vysoké Mýto	Vysoké Mýto	1	31	0,00	90,10	17,67	0,00	9,84	4	0,28	2	0,00	0,00	7	7	44	32,12	3	1	0,09	1	15,53	3	6,03	1	0,05	1	57,81	57,09	0,99	2
Řestoky	Chrast	Chrudim	2	35	0,00	0,00	0,00	0,00	0,00	1	0,08	1	0,00	0,00	7	4	91	57,96	4	3	0,77	6	0,43	1	6,36	1	0,86	3	44,62	6,80	0,15	7
Řetová	Ústí nad Orlicí	Ústí nad Orlicí	3	38	0,00	0,00	0,00	2,55	0,30	2	1,71	6	0,00	0,00	7	4	2	0,80	1	0	0,00	1	35,79	5	27,01	7	0,37	2	87,45	52,09	0,60	3
Řetůvka	Ústí nad Orlicí	Ústí nad Orlicí	4	42	0,00	0,00	0,00	77,04	18,19	5	0,98	5	0,00	0,00	7	3	9	8,11	2	1	0,24	3	31,69	5	17,36	5	0,52	2	43,94	14,03	0,32	5
Řídký	Litomyšl	Litomyšl	2	36	684,34	0,00	0,00	0,00	484,13	7	0,74	4	0,00	0,00	7	1	0	0,00	1	0	0,00	1	8,79	2	33,89	7	0,01	1	12,36	4,04	0,33	5
Sádek	Polička	Polička	3	39	0,00	0,00	0,00	0,00	0,00	1	1,08	5	0,00	0,00	7	4	67	40,61	3	0	0,00	1	29,30	5	21,73	6	0,92	3	79,21	41,23	0,52	4
Sázava	Lanškroun	Lanškroun	2	36	0,00	0,00	0,00	0,00	0,00	1	0,66	4	0,00	0,00	7	3	144	71,29	5	1	0,18	1	14,82	3	23,96	6	1,03	4	68,14	127,43	1,87	2
Sebranice	Litomyšl	Litomyšl	2	36	0,00	0,00	0,00	0,00	0,00	1	0,26	2	0,00	0,00	7	4	177	58,61	4	1	0,09	7	10,95	2	9,60	2	0,17	1	107,72	28,05	0,26	6
Seč	Choceň	Vysoké Mýto	2	35	0,00	41,43	176,71	0,00	89,71	1	1,95	5	0,00	0,00	7	4	35	63,64	4	4	1,64	1	42,89	5	17,70	4	5,56	2	316,97	82,46	0,26	2
Seč	Třemošnice	Chrudim	7	56	0,00	0,00	0,00	0,00	0,00	7	0,81	6	0,00	0,00	7	3	385	62,70	4	0	0,00	5	29,12	6	15,32	5	0,28	7	18,50	82,46	4,46	6
Sedliště	Litomyšl	Litomyšl	1	26	0,00	0,00	0,00	0,00	0,00	1	0,17	1	0,00	0,00	7	2	35	46,05	4	1	0,27	1	4,47	2	9,49	2	0,67	3	21,48	15,56	0,72	3
Selmice	Přelouč	Přelouč	7	53	0,00	0,00	198,85	0,00	36,66	6	1,30	6	0,00	0,00	7	7	22	45,83	4	0	0,00	1	18,79	3	33,80	7	3,87	6	31,12	6,40	0,21	6
Semanín	Česká Třebová	Česká Třebová	5	44	512,48	58,07	57,81	0,00	71,40	6	1,51	6	0,00	0,00	7	7	10	5,10	2	1	0,11	1	47,97	7	12,08	3	0,17	1	66,10	27,52	0,42	4
Semín	Přelouč	Přelouč	7	53	0,00	2,39	20,32	0,00	3,06	4	1,45	6	0,00	0,00	7	7	136	67,00	5	0	0,00	4	42,78	6	12,35	3	4,10	6	64,32	19,13	0,30	5
Sezemice	Pardubice	Pardubice	1	32	0,00	0,69	1,32	0,00	0,09	1	0,30	2	0,00	0,00	7	1	1121	84,48	7	2	0,09	1	8,96	2	10,59	3	3,42	6	219,69	369,33	1,68	2
Sklené	Svitavy	Svitavy	3	38	0,00	0,00	0,00	0,00	0,00	1	1,32	6	0,00	0,00	7	2	3	3,85	2	0	0,00	7	51,23	7	5,60	1	0,08	1	38,18	18,86	0,49	4
Skořenice	Choceň	Vysoké Mýto	2	33	0,00	0,00	0,00	0,00	0,00	1	0,32	3	0,00	0,00	7	3	95	58,28	4	3	0,67	1	14,10	3	9,42	2	0,86	3	45,51	9,39	0,21	6
Skuteč	Skuteč	Chrudim	7	48	0,00	55,89	39,40	63,91	4,50	4	0,83	5	0,00	0,00	7	3	1094	57,22	4	14	0,40	6	20,47	4	24,09	6	0,67	3	365,38	101,97	0,28	6
Slatina	Vysoké Mýto	Vysoké Mýto	1	31	0,00	0,00	0,00	0,00	0,00	1	0,70	3	0,00	0,00	7	7	56	41,79	3	2	0,47	1	24,90	1	15,66	4	0,58	2	85,72	99,24	1,16	2
Slatina	Jevíčko	Moravská Třebová	4	40	0,00	0,00	0,00	0,00	0,00	1	0,55	4	0,00	0,00	7	3	0	0,00	1	0	0,00	7	0,47	4	33,33	7	1,60	4	37,57	99,24	2,64	2
Slatiňany	Chrudim	Chrudim	3	37	0,00	1,45	9,70	0,00	0,71	3	0,82	5	0,00	0,00	7	1	1077	74,90	5	8	0,51	1	32,66	5	9,99	3	2,35	5	0,00	0,18	3329,78	2
Slepotice	Pardubice	Pardubice	3	38	0,00	0,00	0,00	0,00	0,00	1	0,07	1	0,00	0,00	7	7	117	76,47	6	1	0,13	7	0,47	1	4,48	1	1,38	4	58,73	37,09	0,63	3
Sloupnice	Litomyšl	Litomyšl	3	38	0,00	0,00	0,00	0,00	0,00	1	0,72	4	0,00	0,00	7	3	268	45,58	4	3	0,11	1	29,01	5	12,72	4	0,24	2	205,24	27,15	0,13	7
Smrček	Chrast	Chrudim	7	54	0,00	0,00	3,60	0,00	0,76	3	3,17	7	0,00	0,00	7	7	24	54,55	4	0	0,00	7	56,05	7	15,58	4	4,37	6	0,02	0,02	0,93	2
Sobětuchy	Chrudim	Chrudim	1	29	0,00	0,00	0,00	0,00	0,00	1	0,09	1	0,00	0,00	7	4	181	72,40	5	1	0,26	1	0,11	1	7,32	2	1,21	4	69,83	42,29	0,61	3
Sobkovice	Jablonné nad Orlicí	Žamberk	7	48	0,00	0,00	4,08	15,89	5,46	4	1,73	6	0,00	0,00	7	7	36	37,11	3	1	0,27	2	30,79	5	31,37	7	1,19	4	33,02	21,36	0,65	3
Sopotnice	Ústí nad Orlicí	Ústí nad Orlicí	5	43	0,00	0,00	13,30	147,58	11,86	5	1,74	6	0,00	0,00	7	1	163	46,97	4	0	0,00	1	34,97	5	27,99	7	0,49	2	108,55	36,27	0,33	5
Sopřeč	Přelouč	Přelouč	6	46	0,00	0,00	0,00	0,00	0,00	1	0,91	5	0,00	0,00	7	7	75	76,53	6	1	0,15	5	24,17	4	8,72	2	14,83	7	30,94	50,53	1,63	2
Sovolusky	Přelouč	Přelouč	4	41	0,00	0,74	0,00	0,00	0,17	2	1,41	6	0,00	0,00	7	7	21	53,85	4	0	0,00	1	44,28	6	13,27	4	0,89	3	0,04	0,00	0,00	1
Spojil	Pardubice	Pardubice	2	34	0,00	0,00	0,00	0,00	0,00	1	0,13	1	10,16	5,79	4	7	128	78,53	6	0	0,00	4	0,51	1	9,75	3	1,20	4	39,67	26,15	0,66	3
Srch	Pardubice	Pardubice	4	41	0,00	45,80	44,64	0,00	10,73	4	0,71	4	0,00	0,00	7	2	356	77,90	6	0	0,00	1	26,17	4	9,06	2	6,27	7	124,75	55,81	0,45	4
Srnojedy	Pardubice	Pardubice	2	36	0,00	0,00	0,00	0,00	0,00	1	0,22	2	14,63	5,91	4	7	185	84,09	7	0	0,00	3	0,87	1	7,70	2	9,43	7	38,00	68,62	1,81	2
Sruby	Choceň	Vysoké Mýto	4	41	0,00	0,00	0,00	0,00	0,00	1	0,80	4	0,00	0,00	7	3	101	54,30	4	1	0,15	1	20,87	4	19,75	5	3,71	6	56,66	10,99	0,19	6
Staré Hradiště	Pardubice	Pardubice	4	41	0,00	0,00	0,00	0,00	0,00	1	0,38	3	22,42	2,55	5	3	455	81,11	7	1	0,11	6	18,13	3	7,11	2	2,26	5	129,01	35,81	0,28	6
Staré Jesenčany	Pardubice	Pardubice	1	32	0,00	0,00	0,00	0,00	0,00	1	0,12	1	0,00	0,00	7	7	88	77,88	6	1	0,27	1	0,71	1	8,49	2	1,69	4	30,00	79,81	2,66	2
Staré Město	Moravská Třebová	Moravská Třebová	2	35	0,00	28,45	0,05	0,00	1,15	3	0,64	4	0,00	0,00	7	2	194	57,06	4	2	0,08	5	26,15	4	12,41	3	0,50	2	127,35	0,02	0,00	1
Staré Ždánice	Lázně Bohdaneč	Pardubice	2	33	0,00	0,00	0,00	0,00	0,00	1	0,21	2	0,00	0,00	7	3	139	57,92	4	1	0,17	1	3,71	2	12,55	4	1,40	4	54,17	19,37	0,36	5
Starý Mateřov	Pardubice	Pardubice	3	39	0,00	0,00	0,00	0,00	0,00	1	0,11	1	0,00	0,00	7	7	146	83,91	7	0	0,00	7	0,54	1	7,78	2	1,52	4	68,94	82,58	1,20	2
Stašov	Polička	Polička	4	41	0,00	0,00	0,00	400,42	30,20	6	1,58	6	0,00	0,00	7	3	1	1,27	1	1	0,08	1	34,21	5	25,71	6	1,30	4	71,50	76,08	1,06	2
Stéblová	Pardubice	Pardubice	1	32	0,00	0,00	0,00	0,00	0,00	1	0,78	4	0,00	0,00	7	2	38	50,00	4	0	0,00	1	38,84	6	3,87	1	1,09	4	25,80	24,56	0,95	2
Stojice	Přelouč	Přelouč	1	31	0,00	0,00	0,00	0,00	0,00	1	0,46	3	0,00	0,00	7	1	46	53,49	4	1	0,19	1	23,73	4	6,94	1	0,74	3	37,27	8,40	0,23	6
Stolany	Chrudim	Chrudim	2	34	0,00	0,00	0,00	0,00	0,00	1	0,14	1	0,00	0,00	7	7	92	77,31	6	3	0,55	2	6,80	2	3,75	1	1,51	4	38,18	22,78	0,60	3
Stradouň	Vysoké Mýto	Vysoké Mýto	1	28	175,57	0,00	0,00	0,00	34,14	6	0,10	1	0,00	0,00	7	1	34	47,89	4	0	0,00	1	1,36	1	7,23	2	0,82	3	27,60	60,20	2,18	2
Strakov	Litomyšl	Litomyšl	5	44	0,00	0,00	0,00	0,00	0,00	1	2,35	6	0,00	0,00	7	7	1	1,41	1	1	0,12	6	59,82	7	9,86	3	0,50	2	37,44	19,49	0,52	4
Strašov	Přelouč	Přelouč	6	45	0,00	0,00	0,00	0,00	0,00	1	2,67	7	0,00	0,00	7	7	27	25,47	3	1	0,10	1	63,65	7	5,56	1	3,52	6	27,42	10,06	0,37	5
Strážná	Lanškroun	Lanškroun	5	44	0,00	0,00	0,00	0,00	0,00	1	15,85	7	0,00	0,00	7	3	0	0,00	1	0	0,00	7	74,48	7	19,48	5	0,11	1	35,23	12,59	0,36	5
Střemošice	Skuteč	Chrudim	5	44	1273,46	22,62	22,62	14,44	312,14	7	0,74	4	0,00	0,00	7	3	38	52,78	4	1	0,23	1	13,97	3	28,25	7	0,24	2	28,52	6,93	0,24	6
Studené	Jablonné nad Orlicí	Žamberk	6	45	0,00	0,00	0,84	9,97	2,00	3	3,35	7	0,00	0,00	7	7	1	1,61	1	0	0,00	6	64,09	7	12,72	4	0,20	1	32,03	29,70	0,93	2
Studnice	Hlinsko	Hlinsko	6	45	0,00	9,87	0,00	0,00	0,63	3	3,08	7	0,00	0,00	7	2	54	34,18	3	0	0,00	1	56,01	7	14,74	4	4,74	6	55,74	17,02	0,31	5
Sudislav nad Orlicí	Ústí nad Orlicí	Ústí nad Orlicí	7	52	0,00	0,00	53,09	284,62	52,56	6	1,19	6	0,00	0,00	7	7	7	15,22	3	0	0,00	2	39,52	6	13,18	4	1,70	4	22,21	4,04	0,18	7
Sudslava	Choceň	Vysoké Mýto	3	39	0,00	0,00	0,00	0,00	0,00	1	0,57	3	0,00	0,00	7	7	47	73,44	5	0	0,00	1	19,29	3	16,95	5	0,21	2	24,46	8,23	0,34	5

Obec	POÚ	ORP	Kategorie	Body	Rozloha CHKO (ha)	Rozloha MZCHU (ha)	Rozloha EVL (ha)	Rozloha přírodních parků (ha)	Podíl ochrany přírody na rozloze obce	Body1	KES	Body2	Čtvercová síť (1x1km) indikující překročení imisních limitů v obci (ha)	Podíl výměry čtvercové sítě k celkové rozloze obce	Body3	Dopravní zatížení (dálnice, siln I. nebo II. tř. prochází obcí) - body 4	Obydlené byty napojené na plynovod	Podíl obydlených bytů napojených na plynovod	Body5	Staré ekolog. zátěže	Podíl počtu starých ekologických zátěží k rozloze obce	Body6	Podíl lesů z celkové rozlohy obce	Body7	Podíl ploch zeleně z celkové rozlohy obce	Body8	Podíl vodních ploch z celkové rozlohy obce	Body9	Rozloha zastavěného území dle ÚAP ORP (ha)	Rozloha zastavit. ploch vymezených v ÚAP ORP (ha)	Podíl zastavit. ploch k zastavěnému území	Body10
Suchá Lhota	Litomyšl	Litomyšl	2	36	0,00	0,00	0,00	0,00	0,00	1	0,40	3	0,00	0,00	7	7	13	44,83	3	1	0,46	3	13,82	3	14,91	4	0,02	1	11,25	4,50	0,40	4
Svatý Jiří	Choceň	Vysoké Mýto	3	37	0,00	0,00	0,00	17,52	4,00	4	0,47	3	0,00	0,00	7	3	71	65,74	5	1	0,23	1	20,02	4	11,63	3	0,17	1	48,34	12,73	0,26	6
Svídnice	Chrudim	Chrudim	7	54	0,00	31,99	24,38	0,00	18,08	5	1,25	6	0,00	0,00	7	7	86	61,87	4	0	0,00	2	26,12	4	23,73	6	5,74	7	46,95	10,64	0,23	6
Svinčany	Přelouč	Přelouč	3	39	0,00	0,00	0,00	0,00	0,00	1	0,84	5	0,00	0,00	7	2	104	61,54	4	2	0,24	1	18,95	3	26,08	7	0,67	3	90,84	23,42	0,26	6
Svitavy	Svitavy	Svitavy	2	36	0,00	0,00	0,00	0,00	0,00	1	0,33	3	0,00	0,00	7	1	5580	82,74	7	12	0,38	3	12,43	3	10,34	3	2,13	5	717,22	407,66	0,57	3
Svojanov	Polička	Polička	7	49	1261,25	0,13	0,25	1386,26	190,51	7	2,62	7	0,00	0,00	7	3	56	42,11	3	0	0,00	1	45,98	6	25,57	6	0,83	3	103,98	25,32	0,24	6
Svojšice	Přelouč	Přelouč	3	39	0,00	0,00	0,00	0,00	0,00	1	0,41	3	0,00	0,00	7	7	53	58,24	4	0	0,00	1	14,45	3	12,18	3	2,38	5	35,61	13,53	0,38	5
Svratouch	Hlinsko	Hlinsko	5	44	0,00	2,84	0,00	0,00	0,22	2	2,30	6	0,00	0,00	7	3	229	70,25	5	4	0,31	1	46,16	7	23,00	6	0,54	2	73,50	21,12	0,29	5
Šedivec	Letohrad	Žamberk	2	35	0,00	0,00	0,00	0,00	0,00	1	0,66	4	0,00	0,00	7	2	30	42,25	3	0	0,00	7	28,50	5	11,25	3	0,07	1	25,71	30,53	1,19	2
Široký Důl	Polička	Polička	2	33	0,00	0,00	0,00	0,00	0,00	1	0,71	4	0,00	0,00	7	2	36	31,03	3	1	0,17	1	22,78	4	18,53	5	0,20	1	43,54	15,23	0,35	5
Študlov	Svitavy	Svitavy	6	47	0,00	0,00	0,00	0,00	0,00	1	1,36	6	0,00	0,00	7	7	31	63,27	4	1	0,42	6	47,82	7	9,47	2	0,34	2	16,38	4,83	0,29	5
Tatenice	Lanškroun	Lanškroun	4	40	0,00	0,00	0,00	0,00	0,00	1	3,08	7	0,00	0,00	7	3	108	36,99	3	1	0,04	1	60,79	7	14,12	4	0,55	2	84,96	28,45	0,33	5
Těchonín	Jablonné nad Orlicí	Žamberk	7	54	0,00	1,82	5,00	1421,65	75,14	7	7,48	7	0,00	0,00	7	3	116	48,95	4	0	0,00	4	64,36	7	23,39	6	0,46	2	120,38	11,65	0,10	7
Telecí	Polička	Polička	5	44	0,00	0,00	17,34	0,00	1,37	3	1,70	6	0,00	0,00	7	3	44	32,35	3	1	0,08	1	32,61	5	29,81	7	0,50	2	65,83	8,74	0,13	7
Tetov	Přelouč	Přelouč	5	44	0,00	0,00	0,00	0,00	0,00	1	7,51	7	0,00	0,00	7	4	24	38,71	3	0	0,00	7	81,49	7	6,45	1	0,32	2	20,41	7,01	0,34	5
Tisová	Vysoké Mýto	Vysoké Mýto	4	42	0,00	0,00	0,00	0,00	0,00	1	0,50	3	0,00	0,00	7	7	94	46,77	4	0	0,00	1	7,95	2	19,62	5	5,92	7	79,01	28,32	0,36	5
Tisovec	Hlinsko	Hlinsko	6	47	1004,92	0,00	0,00	0,00	168,73	7	1,13	6	0,00	0,00	7	3	6	5,17	2	2	0,34	2	20,96	4	30,91	7	1,21	4	46,02	17,02	0,37	5
Trhová Kamenice	Hlinsko	Hlinsko	7	49	0,00	153,23	125,17	0,00	13,65	5	3,14	7	0,00	0,00	7	1	79	25,57	3	1	0,05	1	43,39	6	28,06	7	4,42	6	113,06	21,81	0,19	6
Trnávka	Chvaletice	Přelouč	6	47	582,55	0,00	0,00	0,00	160,40	7	0,22	2	0,00	0,00	7	4	3	3,53	2	0	0,00	7	3,87	2	8,56	2	5,29	7	178,08	4,36	0,02	7
Trojovice	Chrast	Chrudim	2	33	0,00	0,00	0,00	0,00	0,00	1	0,06	1	0,00	0,00	7	7	39	55,71	4	0	0,00	1	0,64	1	3,68	1	1,00	3	22,55	3,73	0,17	7
Trpík	Lanškroun	Lanškroun	7	49	0,00	0,00	3,66	0,00	1,02	3	1,21	6	0,00	0,00	7	7	0	0,00	1	0	0,00	6	31,14	5	22,84	6	0,84	3	17,86	6,50	0,36	5
Trpín	Polička	Polička	7	50	0,00	0,04	0,00	1247,51	99,89	7	1,03	5	0,00	0,00	7	7	117	78,52	6	2	0,16	1	25,11	4	25,44	6	0,30	2	54,01	16,11	0,30	5
Trstěnice	Litomyšl	Litomyšl	4	42	0,00	0,00	0,00	0,00	0,00	1	1,07	5	0,00	0,00	7	7	70	37,43	3	1	0,05	4	43,68	6	7,92	2	0,19	1	122,87	25,29	0,21	6
Trusnov	Holice	Holice	7	48	0,00	0,32	4,91	0,00	0,49	2	1,18	6	0,00	0,00	7	7	24	28,24	3	1	0,09	1	36,34	6	14,73	4	3,13	6	39,09	9,11	0,23	6
Tržek	Litomyšl	Litomyšl	4	42	0,00	0,00	0,00	0,00	0,00	1	0,98	5	0,00	0,00	7	2	0	0,00	1	0	0,00	7	0,00	1	40,68	7	8,90	7	13,69	6,18	0,45	4
Třebařov	Moravská Třebová	Moravská Třebová	3	37	0,00	0,00	0,59	0,00	0,04	1	0,46	3	0,00	0,00	7	3	107	33,33	3	1	0,06	1	8,11	2	20,54	5	3,07	6	106,49	27,08	0,25	6
Třebosice	Pardubice	Pardubice	1	31	0,00	0,00	0,00	0,00	0,00	1	0,06	1	0,00	0,00	7	7	46	79,31	6	0	0,00	1	0,74	1	3,60	1	1,36	4	34,70	32,90	0,95	2
Třebovice	Česká Třebová	Česká Třebová	3	37	0,00	0,00	0,00	0,00	0,00	1	0,86	5	0,00	0,00	7	1	145	53,31	4	3	0,26	1	32,59	5	12,75	4	0,80	3	113,63	23,22	0,20	6
Třemošnice	Třemošnice	Chrudim	7	50	0,00	319,75	410,24	63,15	41,73	6	1,20	6	0,00	0,00	7	3	576	49,96	4	5	0,26	5	40,31	6	13,04	4	1,16	4	211,16	75,54	0,36	5
Třibřichy	Chrudim	Chrudim	1	30	0,00	0,00	0,00	0,00	0,00	1	0,04	1	0,00	0,00	7	7	75	75,00	5	2	0,48	1	0,29	1	2,04	1	1,82	4	30,49	42,49	1,39	2
Tuněchody	Chrudim	Chrudim	4	40	38,16	1,29	6,99	0,00	7,06	4	0,07	1	0,00	0,00	7	3	190	87,56	7	5	0,76	7	0,03	1	5,14	1	1,28	4	67,77	25,80	0,38	5
Turkovice	Přelouč	Přelouč	6	45	0,00	2,69	4,94	0,00	1,44	3	0,60	3	0,00	0,00	7	7	58	54,21	4	0	0,00	1	22,42	4	12,89	4	2,16	5	41,17	6,27	0,15	7
Týnišťko	Vysoké Mýto	Vysoké Mýto	5	44	0,00	0,00	0,00	0,00	0,00	1	2,38	6	0,00	0,00	7	2	33	61,11	4	0	0,00	5	60,87	7	8,24	2	1,33	4	18,53	5,02	0,27	6
Úherčice	Heřmanův Městec	Chrudim	4	41	0,00	0,00	0,00	0,92	0,32	2	1,12	6	0,00	0,00	7	3	2	4,44	2	3	1,04	1	33,51	5	18,59	5	0,68	3	22,86	4,19	0,18	7
Uhersko	Holice	Holice	6	47	0,00	20,51	51,22	0,00	19,56	5	0,38	3	0,00	0,00	7	7	52	50,98	4	2	0,55	4	7,78	2	17,15	5	2,47	5	29,45	10,09	0,34	5
Úhřetice	Chrudim	Chrudim	2	34	0,00	0,00	9,47	0,00	2,02	3	0,12	1	0,00	0,00	7	3	132	84,08	7	1	0,21	1	1,05	1	6,25	1	3,24	6	49,20	20,11	0,41	4
Úhřetická Lhota	Pardubice	Pardubice	2	35	0,00	0,00	2,17	0,00	0,68	3	0,16	1	0,00	0,00	7	3	67	73,63	5	0	0,00	4	2,40	1	10,03	3	1,60	4	25,49	12,41	0,49	4
Újezd u Chocně	Choceň	Vysoké Mýto	5	44	0,00	0,00	25,22	123,05	9,07	4	3,82	7	0,00	0,00	7	7	7	6,19	2	1	0,06	1	67,99	7	9,59	2	1,67	4	42,93	25,80	0,60	3
Újezd u Přelouče	Přelouč	Přelouč	7	50	0,00	0,00	0,00	0,00	0,00	1	1,10	5	0,00	0,00	7	7	45	64,29	4	0	0,00	7	32,58	5	17,78	5	1,93	4	25,49	8,08	0,32	5
Újezd u Sezemic	Pardubice	Pardubice	5	44	0,00	0,00	0,00	0,00	0,00	1	0,84	5	0,00	0,00	7	7	37	75,51	6	0	0,00	1	20,40	4	14,03	4	11,35	7	17,12	37,18	2,17	2
Újezdec	Litomyšl	Litomyšl	1	22	0,00	0,00	0,00	0,00	0,00	1	0,08	1	0,00	0,00	7	4	0	0,00	1	2	0,58	1	3,87	2	3,71	1	0,20	1	14,23	7,59	0,53	3
Urbanice	Přelouč	Přelouč	5	44	0,00	0,00	0,00	0,00	0,00	1	1,73	6	0,00	0,00	7	7	14	50,00	4	0	0,00	1	59,61	7	2,48	1	1,33	4	13,61	3,09	0,23	6
Ústí nad Orlicí	Ústí nad Orlicí	Ústí nad Orlicí	7	51	0,00	0,00	15,10	445,86	12,68	5	1,23	6	0,00	0,00	7	1	3944	65,53	5	9	0,25	7	33,12	5	20,89	5	1,05	4	685,27	132,45	0,19	6
Útěchov	Moravská Třebová	Moravská Třebová	5	43	0,00	0,00	0,00	0,00	0,00	1	2,57	7	0,00	0,00	7	3	46	58,23	4	0	0,00	1	41,41	6	29,67	7	0,87	3	33,15	15,43	0,47	4
Valy	Přelouč	Přelouč	4	42	0,00	20,20	0,32	0,00	4,79	4	0,82	5	0,00	0,00	7	1	118	72,84	5	1	0,23	3	35,14	5	5,17	1	4,69	6	41,65	13,64	0,33	5
Vápenný Podol	Heřmanův Městec	Chrudim	5	44	0,00	0,00	0,00	0,00	0,00	1	3,55	7	0,00	0,00	7	3	67	77,01	6	2	0,22	1	59,79	7	18,05	5	0,16	1	50,93	14,04	0,28	6
Vápno	Přelouč	Přelouč	5	44	0,00	0,00	0,00	0,00	0,00	1	0,65	4	0,00	0,00	7	7	26	63,41	4	0	0,00	5	29,74	5	8,56	2	1,04	4	18,52	5,57	0,30	5
Včelákov	Hlinsko	Hlinsko	6	47	651,65	0,00	0,00	0,00	48,06	6	8,23	7	0,00	0,00	7	3	8	3,83	2	0	0,00	1	62,17	7	26,77	7	0,22	2	61,39	18,82	0,31	5
Vejvanovice	Chrudim	Chrudim	3	38	271,82	0,00	0,00	0,00	98,90	7	0,07	1	0,00	0,00	7	4	81	80,20	7	1	0,36	4	0,12	1	4,35	1	2,06	5	0,00	0,00	0,00	1
Veliny	Holice	Holice	4	40	0,00	0,00	0,00	0,00	0,00	1	0,96	5	0,00	0,00	7	1	91	56,88	4	1	0,15	1	29,82	5	16,66	5	2,45	5	53,55	10,31	0,19	6
Velká Skrovnice	Ústí nad Orlicí	Ústí nad Orlicí	4	41	0,00	0,00	0,00	0,00	0,00	1	0,78	4	0,00	0,00	7	3	53	54,64	4	0	0,00	5	20,12	4	23,54	6	0,08	1	35,09	8,29	0,24	6
Vendolí	Svitavy	Svitavy	1	27	0,00	0,00	0,00	0,00	0,00	1	0,57	3	0,00	0,00	7	2	106	33,02	3	0	0,00	1	26,31	4	9,89	3	0,20	1	150,67	159,26	1,06	2
Verměřovice	Jablonné nad Orlicí	Žamberk	6	45	0,00	5,92	7,51	148,56	27,05	5	0,83	5	0,00	0,00	7	7	56	21,79	3	0	0,00	1	14,42	3	29,62	7	1,42	4	60,56	35,34	0,58	3
Veselí	Přelouč	Přelouč	4	40	0,00	16,50	0,00	0,00	5,49	4	0,44	3	0,00	0,00	7	3	104	79,39	6	1	0,33	1	20,59	4	8,46	2	1,56	4	34,30	7,00	0,20	6
Vidlatá Seč	Litomyšl	Litomyšl	2	33	0,00	0,00	0,00	0,00	0,00	1	0,21	2	0,00	0,00	7	7	0	0,00	1	1	0,16	5	11,61	2	5,80	1	0,02	1	35,89	8,67	0,24	6
Vinary	Vysoké Mýto	Vysoké Mýto	1	30	0,00	0,00	0,00	0,00	0,00	1	0,35	3	0,00	0,00	7	3	36	64,29	4	1	0,29	1	12,27	3	12,89	4	0,55	2	19,13	18,83	0,98	2
Víska u Jevíčka	Jevíčko	Moravská Třebová	1	32	0,00	0,00	0,00	0,00	0,00	1	0,40	3	0,00	0,00	7	4	23	43,40	3	1	0,27	5	17,01	3	11,06	3	0,57	2	15,23	0,02	0,00	1
Vítanov	Hlinsko	Hlinsko	7	49	1217,37	0,00	0,00	0,00	186,76	7	1,21	6	0,00	0,00	7	2	93	62,84	4	2	0,31	1	25,81	4	27,72	7	1,26	4	60,78	5,25	0,09	7
Vítějeves	Svitavy	Svitavy	3	38	0,00	0,00	0,00	398,74	46,36	6	0,56	3	0,00	0,00	7	3	98	57,65	4	2	0,23	2	21,11	4	14,69	4	0,07	1	60,20	26,23	0,44	4
Vlčí Habřina	Lázně Bohdaneč	Pardubice	2	35	0,00	4,32	3,49	0,00	2,32	3	0,27	2	0,00	0,00	7	4	104	81,89	7	1	0,30	1	13,50	3	6,14	1	1,32	4	26,47	15,34	0,58	3
Vlčkov	Litomyšl	Litomyšl	5	44	0,00	0,00	0,00	0,00	0,00	1	1,43	6	0,00	0,00	7	7	1	2,78	2	0	0,00	7	36,43	6	22,34	6	0,11	1	13,22	0,00	0,00	1
Voděrady	Ústí nad Orlicí	Ústí nad Orlicí	2	33	0,00	0,00	0,00	0,00	0,00	1	0,50	3	0,00	0,00	7	7	4	3,54	2	0	0,00	1	15,91	3	17,30	5	0,04	1	74,58	53,35	0,72	3

Obec	POÚ	ORP	Kategorie	Body	Rozloha CHKO (ha)	Rozloha MZCHU (ha)	Rozloha EVL (ha)	Rozloha přírodních parků (ha)	Podíl ochrany přírody na rozloze obce	Body1	KES	Body2	Čtvercová síť (1x1km) indikující překročení imisních limitů v obci (ha)	Podíl výměry čtvercové sítě k celkové rozloze obce	Body3	Dopravní zatížení (dálnice, siln I. nebo II. tř. prochází obcí) - body 4	Obydlené byty napojené na plynovod	Podíl obydlených bytů napojených na plynovod	Body5	Staré ekolog. zátěže	Podíl počtu starých ekologických zátěží k rozloze obce	Body6	Podíl lesů z celkové rozlohy obce	Body7	Podíl ploch zeleně z celkové rozlohy obce	Body8	Podíl vodních ploch z celkové rozlohy obce	Body9	Rozloha zastavěného území dle ÚAP ORP (ha)	Rozloha zastavit. ploch vymezených v ÚAP ORP (ha)	Podíl zastavit. ploch k zastavěnému území	Body10
Vojtěchov	Hlinsko	Hlinsko	3	37	0,00	0,00	0,00	0,00	0,00	1	0,72	4	0,00	0,00	7	2	44	30,56	3	0	0,00	7	25,18	4	16,49	5	0,31	2	46,24	55,58	1,20	2
Voleč	Lázně Bohdaneč	Pardubice	1	30	0,00	0,00	0,00	0,00	0,00	1	0,19	1	0,00	0,00	7	1	107	84,92	7	0	0,00	1	2,38	1	10,87	3	2,92	5	40,01	34,46	0,86	3
Vortová	Hlinsko	Hlinsko	7	57	1573,56	25,91	0,57	0,00	131,79	7	6,58	7	0,00	0,00	7	7	44	49,44	4	0	0,00	6	72,75	7	12,93	4	1,11	4	28,02	12,64	0,45	4
Vraclav	Vysoké Mýto	Vysoké Mýto	1	29	0,00	0,00	0,00	0,00	0,00	1	0,31	3	0,00	0,00	7	2	163	60,59	4	2	0,14	1	13,02	3	10,19	3	0,33	2	84,76	48,93	0,58	3
Vračovice-Orlov	Choceň	Vysoké Mýto	3	39	0,00	0,00	0,00	0,00	0,00	1	0,42	3	0,00	0,00	7	3	14	24,56	3	0	0,00	7	13,10	3	14,09	4	2,28	5	19,66	10,52	0,53	3
Vranová Lhota	Moravská Třebová	Moravská Třebová	7	49	0,00	0,00	9,20	1405,39	100,56	7	4,52	7	0,00	0,00	7	3	6	3,55	2	2	0,14	1	62,57	7	18,62	5	0,69	3	39,46	7,20	0,18	7
Vrážné	Jevíčko	Moravská Třebová	7	55	1572,34	0,00	0,00	381,30	473,01	7	3,27	7	0,00	0,00	7	7	2	7,14	2	1	0,24	7	63,82	7	12,34	3	0,44	2	10,26	1,91	0,19	6
Vrbatův Kostelec	Skuteč	Chrudim	2	36	0,00	0,00	0,00	0,00	0,00	1	0,62	4	0,00	0,00	7	3	48	39,02	3	2	0,37	1	6,80	2	29,96	7	1,69	4	67,24	33,26	0,49	4
Všeradov	Hlinsko	Hlinsko	6	46	0,00	0,00	0,00	0,00	0,00	1	1,36	6	0,00	0,00	7	7	12	20,69	3	0	0,00	1	34,61	5	22,30	6	0,73	3	28,15	3,88	0,14	7
Výprachtice	Lanškroun	Lanškroun	6	45	0,00	0,00	0,03	378,08	17,41	5	1,24	6	0,00	0,00	7	7	4	1,18	1	2	0,09	1	29,83	5	25,23	6	0,22	2	121,30	44,78	0,37	5
Vysočina	Hlinsko	Hlinsko	6	47	0,00	5,60	0,25	0,00	0,33	2	1,79	6	0,00	0,00	7	2	48	19,92	3	1	0,06	6	44,45	6	18,20	5	1,49	4	105,87	27,19	0,26	6
Vysoká	Jevíčko	Moravská Třebová	4	42	0,00	0,00	0,00	287,41	99,86	7	2,10	6	0,00	0,00	7	7	0	0,00	1	0	0,00	1	57,20	7	10,43	3	0,08	1	8,33	14,05	1,69	2
Vysoké Chvojno	Holice	Holice	6	47	0,00	19,82	17,42	0,00	2,19	3	5,06	7	0,00	0,00	7	2	101	70,14	5	0	0,00	7	77,32	7	5,80	1	0,37	2	42,13	11,24	0,27	6
Vysoké Mýto	Vysoké Mýto	Vysoké Mýto	1	31	0,00	6,73	0,00	0,00	0,16	2	0,47	3	100,05	2,38	5	1	3473	70,05	5	17	0,40	1	13,60	3	17,29	5	0,91	3	625,99	570,86	0,91	3
Vyšehněvice	Přelouč	Přelouč	3	37	0,00	0,00	0,00	0,00	0,00	1	0,13	1	0,00	0,00	7	7	70	85,37	7	1	0,24	5	3,52	1	7,39	2	0,80	3	33,24	18,39	0,55	3
Vyžice	Heřmanův Městec	Chrudim	7	48	355,95	0,00	0,00	0,00	104,23	7	0,82	5	0,00	0,00	7	7	38	57,58	4	0	0,00	1	22,55	4	22,26	6	0,32	2	29,86	10,55	0,35	5
Zádolí	Vysoké Mýto	Vysoké Mýto	4	40	0,00	0,00	0,00	0,00	0,00	1	0,83	5	0,00	0,00	7	3	17	48,57	4	0	0,00	6	38,26	6	7,15	2	0,01	1	14,21	4,48	0,32	5
Záchlumí	Žamberk	Žamberk	5	44	0,00	6,42	73,15	150,46	17,00	5	1,85	6	0,00	0,00	7	2	3	1,09	1	2	0,15	1	40,46	6	22,85	6	1,56	4	98,76	24,91	0,25	6
Zaječice	Chrast	Chrudim	2	36	0,00	0,00	0,00	0,00	0,00	1	0,60	3	0,00	0,00	7	3	238	64,67	4	3	0,24	4	31,42	5	5,39	1	0,77	3	89,83	28,08	0,31	5
Zájezdec	Chrast	Chrudim	1	27	0,00	0,00	0,00	0,00	0,00	1	0,06	1	0,00	0,00	7	4	21	51,22	4	2	1,28	1	0,46	1	3,81	1	1,79	4	10,97	6,28	0,57	3
Zálší	Choceň	Vysoké Mýto	6	46	0,00	0,00	0,00	0,00	0,00	1	0,82	5	0,00	0,00	7	3	41	51,90	4	0	0,00	7	17,40	3	18,02	5	9,55	7	39,72	20,44	0,51	4
Zámrsk	Vysoké Mýto	Vysoké Mýto	1	30	0,00	0,00	0,00	0,00	0,00	1	0,35	3	0,00	0,00	7	2	105	37,23	3	1	0,13	1	3,47	1	20,20	5	2,43	5	86,11	85,14	0,99	2
Zářecká Lhota	Choceň	Vysoké Mýto	6	47	0,00	2,89	12,31	85,73	33,45	6	1,24	6	0,00	0,00	7	3	1	1,56	1	1	0,33	7	31,23	5	22,18	6	1,89	4	17,16	19,58	1,14	2
Zdechovice	Chvaletice	Přelouč	5	43	0,00	0,00	0,00	0,00	0,00	1	1,34	6	0,00	0,00	7	1	35	15,09	3	6	0,70	4	40,33	6	13,72	4	3,13	6	119,24	34,45	0,29	5
Zderaz	Skuteč	Chrudim	6	46	359,27	139,45	0,00	2,12	75,76	7	1,67	6	0,00	0,00	7	3	20	20,20	3	1	0,15	2	47,97	7	14,05	4	0,54	2	35,39	10,61	0,30	5
Žamberk	Žamberk	Žamberk	3	39	0,00	0,00	0,00	47,23	2,79	3	1,07	5	0,00	0,00	7	1	861	35,86	3	6	0,35	1	21,34	4	28,56	7	1,70	4	387,19	163,71	0,42	4
Žampach	Letohrad	Žamberk	5	43	0,00	0,00	0,00	0,00	0,00	1	1,94	6	0,00	0,00	7	7	22	29,33	3	0	0,00	1	40,63	6	25,37	6	0,02	1	45,48	13,45	0,30	5
Žáravice	Přelouč	Přelouč	5	44	0,00	10,16	0,00	0,00	3,70	4	0,44	3	0,00	0,00	7	7	38	70,37	5	1	0,36	1	20,23	4	8,58	2	1,70	4	26,69	4,92	0,18	7
Želivsko	Svitavy	Svitavy	7	49	3668,43	0,00	0,00	0,00	1101,24	7	1,49	6	0,00	0,00	7	7	0	0,00	1	0	0,00	3	40,21	6	19,70	5	0,01	1	14,61	4,14	0,28	6
Žichlínek	Lanškroun	Lanškroun	3	38	0,00	0,00	0,00	0,00	0,00	1	0,31	3	0,00	0,00	7	7	205	66,99	5	4	0,37	1	1,23	1	20,37	5	2,00	4	126,37	59,30	0,47	4
Živanice	Lázně Bohdaneč	Pardubice	4	40	0,00	1,31	0,00	0,00	0,16	2	0,34	3	0,00	0,00	7	3	242	75,86	6	0	0,00	3	14,01	3	7,27	2	4,10	6	75,80	27,42	0,36	5
Žlebské Chvalovice	Třemošnice	Chrudim	7	48	0,00	0,00	20,28	0,00	6	4	1,96	6	0,00	0,00	7	7	2	3,92	2	1	0,28	1	43,08	6	22,81	6	0,31	2	34,17	4,02	0,12	7
Žumberk	Chrudim	Chrudim	6	46	0,00	0,00	0,00	0,00	0,00	1	1,16	6	0,00	0,00	7	7	33	38,82	3	2	0,42	1	24,90	4	26,76	7	2,00	4	44,70	12,00	0,27	6

Použití indikátorů a metodika bodového ohodnocení – příznivé životní prostředí

Rozsah a stupeň ochrany přírody

1. rozsah a stupeň ochrany přírody – celkové vyhodnocení 4 ukazatelů:

   - rozloha chráněné krajinné oblasti (zdroj: AOPK, 2021)
     Rozloha CHKO v Pardubickém kraji *39 117,52 ha*
   - rozloha maloplošného zvláště chráněného území (zdroj: AOPK, 2021)
     Rozloha MZCHU v Pardubickém kraji *6 197,40 ha*
   - rozloha Natura 2000 – evropsky významné lokality (zdroj: AOPK, 2021)
     Rozloha EVL v Pardubickém kraji *7 656,40 ha*
   - rozloha přírodních parků (zdroj: KrÚ Pk, odbor životního prostředí a zemědělství, 2020)
     Rozloha přírodních parků v Pardubickém kraji *31 418,82 ha*

   podíl rozlohy chráněných krajinných území, maloplošných chráněných území, Natura 2000 – evropsky významných lokality a přírodních parků k celkové rozloze obce
   Krajský průměr *23,5 %*

7	75,01 a více % (hodnoty mohou přesáhnout 100 %[5])	***velmi dobré***
6	29,01-75 %	***dobré***
5	11,01-29 %	***nadprůměr***
4	3,01-11 %	***průměr***
3	0,51-3 %	***podprůměrné***
2	0,1-0,5 %	***špatné***
1	nenachází se zde žádné území s ochranou přírody (méně než 0,09 %)	***velmi špatné***

Krajinotvorné prvky

2. koeficient ekologické stability, poměr ploch tzv. stabilních a nestabilních v daném území v r. 2019 (zdroj: ČSÚ, 2020)
   Krajský průměr *1,27*

7	2,41 a více	***velmi dobré***
6	1,11-2,4	***dobré***
5	0,81-1,1	***nadprůměr***
4	0,61-0,8	***průměr***
3	0,31-0,6	***podprůměrné***
2	0,21-0,3	***špatné***
1	0,2 a méně	***velmi špatné***

[5] Některé lokality jsou chráněny vícero stupni ochrany (např. území leží v CHKO, nachází se zde zároveň MZCHÚ a přírodní park).

Znečištění ovzduší

3. obce se zhoršenou kvalitou ovzduší - indikace překročení imisního limitu (LVCA) pro ochranu lidského zdraví[6] v r. 2019 – podíl čtvercové sítě (1x1 km) indikující překročení imisních limitů v obci k celkové rozloze obce (zdroj: ČHMÚ, 2020)

Krajský průměr *0,15 %*

7	nepřekročení imisního limitu pro ochranu lidského zdraví	***velmi dobré***
5	0,1-3 %	***nadprůměr***
4	3,01-6 %	***průměr***
1	6,01 % a více	***velmi špatné***

Dopravní zatížení

4. obcemi prochází dálnice, silnice I. tř. nebo II. tř. (zdroj: ŘSD, vlastní analýza, 2021)

7	silnice prochází obcí (min. správní hranicí obce)	***velmi dobré***
5	silnice v dosahu 3km od obce	***nadprůměr***
4	silnice v dosahu 5km od obce	***průměr***
1	není v dosahu	***velmi špatné***

Plynofikace obce

5. napojení obydlených bytů na plynovod (zdroj: ČSÚ, SLDB 2011)

Obydlené byty v domech celkem *196 288*
Obydlené byty v domech s plynem zavedeným do bytu *122 620*
Krajský průměr *62,47 %*

7	80,01 % a více	***velmi dobré***
6	75,01-80 %	***dobré***
5	65,01-75 %	***nadprůměr***
4	45,01-65 %	***průměr***
3	15,01-45 %	***podprůměrné***
2	2,1-15 %	***špatné***
1	obec je bez plynofikace – 2 %	***velmi špatné***

[6] Pozn. Překročení imisního limitu LV bez přízemního ozonu alespoň jedné znečišťující látky (SO_2, CO, PM_{10}, $PM_{2,5}$, NO_2, benzen, Pb, As, Cd, Ni, benzo(a)pyren).

Výskyt starých ekologických zátěží

6. existence starých ekologických zátěží v obci – podíl počtu starých ekologických zátěží k rozloze obce (zdroj: MŽP, odbor environmentálních rizik a ekologických škod, 2020)

   Počet starých ekologických zátěží v Pardubickém kraji *712*

   Krajský průměr *0,17*

7	neregistrovaná stará ekologická zátěž	***velmi dobré***
6	0,01-0,09	***dobré***
5	0,09-0,14	***nadprůměr***
4	0,15-0,21	***průměr***
3	0,22-0,28	***podprůměrné***
2	0,29-0,40	***špatné***
1	0,41 a více	***velmi špatné***

Zalesněnost území a veřejná zeleň v obci

7. podíl lesů z celkové rozlohy obce v r. 2019 (zdroj: ČSÚ, 2020)

   Krajský průměr *25,72 %*

7	46,01 a více %	***velmi dobré***
6	36,01-46 %	***dobré***
5	28,01-36 %	***nadprůměr***
4	20,01-28 %	***průměr***
3	12,01-20 %	***podprůměrné***
2	3,71-12 %	***špatné***
1	3,7 % a méně	***velmi špatné***

8. podíl ploch zeleně (zahrady, ovocné sady a trvalé travní porosty) z celkové rozlohy obce v r. 2019 (zdroj: ČSÚ, 2020)

   Krajský průměr *16,18 %*

7	26,01 a více %	***velmi dobré***
6	21,01-26 %	***dobré***
5	16,21-21 %	***nadprůměr***
4	12,51-16,2 %	***průměr***
3	9,61-12,5 %	***podprůměrné***
2	7,01-9,6 %	***špatné***
1	7 % a méně	***velmi špatné***

Výskyt vodních ploch v obci

9. podíl vodních ploch z celkové rozlohy obce v r. 2019 (zdroj: ČSÚ, 2020)

Krajský průměr *1,48 %*

7	5,01 a více %	***velmi dobré***
6	3,01-5 %	***dobré***
5	2,01-3 %	***nadprůměr***
4	1,01-2 %	***průměr***
3	0,61-1 %	***podprůměrné***
2	0,21-0,6 %	***špatné***
1	0,2 % a méně	***velmi špatné***

Účelné vymezení zastavitelných ploch

10. Podíl zastavitelných ploch k zastavěnému území (zdroj: ÚAP ORP Pk, 2020)

Rozloha všech vymezených zastavitelných ploch v ÚAP ORP *21 923,51 ha*

Rozloha všech vymezených zastavěných území v ÚAP ORP *41 335,66 ha*

Podíl zastavitelných ploch k zastavěnému území - krajský průměr *9,1*

7	méně než 0,18	***velmi dobré***
6	0,19-0,28	***dobré***
5	0,29-0,38	***nadprůměr***
4	0,39-0,52	***průměr***
3	0,53-0,92	***podprůměrné***
2	0,93 a více	***špatné***
1	v předaných ÚAP nebyly vymezeny zastavitelné plochy	***velmi špatné***

Celkové vyhodnocení pro obce (9 ukazatelů)

7	48 a více	***velmi dobré***
6	45-47	***dobré***
5	43-44	***nadprůměr***
4	40-42	***průměr***
3	37-39	***podprůměrné***
2	32-36	***špatné***
1	méně než 32	***velmi špatné***

Obce, které obdržely více než 39 bodů (tzn. průměrná úroveň až velmi dobrá) byly vyhodnoceny jako území s dobrými podmínkami pro příznivé životní prostředí.

Maximální počet bodů (59) obdržela obec Hamry (ORP Hlinsko). Nejnižší počet bodů (22) získala obec Mikulovice z ORP Pardubice.

D) CELKOVÉ VYHODNOCENÍ VYVÁŽENOSTI VZTAHU ÚZEMNÍCH PODMÍNEK PRO UDRŽITELNÝ ROZVOJ

Pro vyhodnocení vyváženosti vztahu územních podmínek pro udržitelný rozvoj (hospodářský rozvoj, soudržnost společenství obyvatel a příznivé životní prostředí) byla použita následující metodika MMR:

kategorie zařazení obce	Územní podmínky			vyváženost vztahu územních podmínek pro udržitelný rozvoj území		vyjádření v kartogramu
	pro příznivé životní prostředí	pro hospodářský rozvoj	pro soudržnost společenství obyvatel území			
	Z	H	S	dobrý stav	špatný stav	
1	+	+	+	Z, H ,S	žádné	
2 a	+	+	-	Z, H	S	S
2 b	+	-	+	Z, S	H	H
2 c	-	+	+	H, S	Z	Z
3 a	+	-	-	Z	H, S	H, S
3 b	-	+	-	H	Z, S	Z, S
3 c	-	-	+	S	Z, H	Z, H
4	-	-	-	žádné	Z, H, S	
Legenda:	+ dobrý stav	- špatný stav				

Území s převažujícím příznivým hodnocením územních podmínek pro hospodářský rozvoj, soudržnost společenství obyvatel území a životní prostředí

Dle vyhodnocení hospodářského rozvoje, sociální soudržnosti a životního prostředí byla shledána vyváženost územních podmínek pro udržitelný rozvoj území ve čtyřech lokalitách. Těmito oblastmi jsou Pardubicko mimo severozápad, Holicko, střední Přeloučsko, severní a střední Chrudimsko, střední Vysokomýtsko, oblast na pomezí Ústeckoorlicka, Českotřebovska a východní část Žamberecka.

Pardubicko mimo severozápad, Holicko, střední Přeloučsko

Tato lokalita byla vyhodnocena jako oblast s kvalitními podmínkami pro hospodářský rozvoj i pro soudržnost společenství obyvatel. Centrální část, zejména Pardubicko, vymezené lokality vykazuje slabší podmínky z hlediska kvality životního prostředí.

Nejvýznamnější charakteristiky území v rámci tří sledovaných pilířů udržitelného rozvoje území:

⇒ V této oblasti je nejvyšší intenzita bytové výstavby, nejvyšší podíl ekonomicky aktivního obyvatelstva a nejvyšší počet ekonomických subjektů se zjištěnou aktivitou v přepočtu na počet obyvatel. Nachází se zde významná centra osídlení Pardubice, Přelouč a Holice. Počet uchazečů na jedno volné pracovní místo patří k nejnižším v Pardubickém kraji. Oblast je vhodně dopravně dostupná (silnice, železnice). Vysoký počet obydlených bytů je napojených na technickou infrastrukturu.

⇒ Z hlediska vyhodnocení sociodemografických ukazatelů disponuje území nejvyšším indexem vývoje počtu obyvatel a největším podílem vysokoškolsky vzdělaného obyvatelstva. Především oblasti na jihovýchod a severovýchod od Pardubic vykazují nejnižší hodnoty indexu stáří a vysoké přírůstky počtu obyvatel. Podíl nezaměstnaných osob patří k nejnižším v celokrajském srovnání.

⇒ Životní prostředí je ve vymezené oblasti mimo severní a jižní okraj oslabeno kvůli zhoršené kvalitě ovzduší, nižšímu podílu zalesněnosti území a horší hodnotě koeficientu ekologické

stability. Rozsah a stupeň ochrany přírody jsou na nízké úrovni (malý podíl výskytu maloplošných chráněných území, evropsky významných lokalit a přírodních parků). Oblast je zatěžována množstvím silnic I. třídy. Naopak severozápadní část Holicka a oblast na sever od Pardubic byly vyhodnoceny jako oblasti s kvalitními podmínkami pro životní prostředí, především zalesněnost vykazuje nadprůměrné hodnoty.

Střední Vysokomýtsko

Východní polovina vymezené lokality vykazuje vyvážené územní podmínky pro udržitelný rozvoj území zejména v hospodářském a sociálním pilíři. Západní část oblasti má silný environmentální pilíř.

Nejvýznamnější charakteristiky území v rámci tří sledovaných pilířů:

⇒ Nadprůměrná intenzita bytové výstavby a nadprůměrný podíl ekonomicky aktivních především v jižní části oblasti. Nízký počet uchazečů na jedno volné pracovní místo je charakteristický pro obce v okolí centra této lokality. Nadprůměrný počet obydlených bytů napojených na technickou infrastrukturu a nadprůměrné daňové příjmy. Dobrá dostupnost silniční i železniční dopravou.

⇒ Pozitivní index vývoje počtu obyvatel v posledních 18 letech, dobrá demografická vitalita oblasti. Ve většině obcí nadprůměrné zastoupení vysokoškolsky vzdělaného obyvatelstva. Velmi nízký podíl nezaměstnaných osob i dlouhodobě nezaměstnaných osob. Významnými lokálními centry jsou Vysoké Mýto a Choceň. Nadprůměrně zastoupená občanská vybavenost (kulturní, sociální, zdravotní vybavenost, vybavenost mateřskou a základní školou).

⇒ Západní část vymezeného území je z hlediska oblasti životního prostředí hodnocena lépe než východní část. V západní části jsou zastoupena chráněná území (přírodní park, evropsky významné lokality, maloplošné zvláště chráněné území) a koeficient ekologické stability je zde nadprůměrný (vysoké zastoupení lesů). Zhoršená kvalita ovzduší byla zaznamenána pouze v lokálním centru osídlení. Napojení obydlených bytů na plynovod je nadprůměrné.

Pomezí ORP Lanškroun, Ústí nad Orlicí, Česká Třebová a Žamberk

Nejvýznamnější charakteristiky území v rámci tří sledovaných pilířů:

⇒ Nadprůměrná intenzita bytové výstavby mimo sídla Česká Třebová a Ústí nad Orlicí. Největší obce této oblasti (Ústí nad Orlicí, Česká Třebová, Žamberk a Letohrad) vykazují vysoce nadprůměrný počet obsazených pracovních míst na 100 ekonomicky aktivních v kraji a nízký počet uchazečů na jedno volné pracovní místo. Velká města této oblasti také tvoří významná dojížďková jádra za prací v tomto regionu. Dobré dopravní napojení na několik silnic I. třídy i na železniční koridor.

⇒ Zejména severní a jižní část vymezeného regionu se vyznačuje v krajském srovnání nejlepšími hodnotamy v indexu vývoje počtu obyvatel, kladném celkovém přírůstku obyvatel a indexu stáří. Města v této oblasti dosahují nadprůměrného podílu vysokoškolsky vzdělaného obyvatelstva. Nízký podíl nezaměstnaných osob, zejména v severní polovině vymezeného území. Nadprůměrné podmínky pro rozvoj osobnosti a sociálních vztahů ve vybavenosti obvodu (kulturní, sociální, zdravotní zařízení, mateřské a základní školy).

⇒ Z hlediska environmentálního pilíře je oblast mírně nadprůměrná. Území charakterizuje vysoká zalesněnost a vysoký stupeň ochrany životního prostředí (přírodní park, Natura – EVL, maloplošné zvláště chráněné území). Vybavenost obcí plynofikací je nadprůměrná především

na Českotřebovsku a Ústeckoorlicku. Oblast je v zázemí lokálních center zatížena starými ekologickými zátěžemi. Oblast byla pouze ojediněle postihnuta překročením imisních limitů.

Severní a střední Chrudimsko

Pro tuto oblast převažuje vyvážení všech tří pilířů udržitelného rozvoje a v severní části vymezené oblasti je oslaben pilíř životního prostředí.

⇒ Nadprůměrná intenzita bytové výstavby v celém vymezeném území, zejména severní polovina s centrem osídlení Chrudim. Nadprůměrně ekonomicky aktivní obyvatelstvo a daňové příjmy obcí. Vysoký počet ekonomických subjektů se zjištěnou aktivitou v přepočtu na obyvatele. Kvalitní napojení na technickou infrastrukturu je jen v severní části území. Dobrá dopravní dostupnost území – oblastí prochází silnice I. třídy (I/37).

⇒ V oblasti podél silnice I/37 jsou zřetelné nadprůměrné hodnoty indexu vývoje počtu obyvatel. Dobrá demografická vitalita v centrální polovině oblasti dle nadprůměrných hodnot indexu stáří. V severní části území žije nadprůměrný podíl vysokoškolsky vzdělaných obyvatel a nachází se zde nízký podíl nezaměstnaných osob. Jedny z nejnižších hodnot dlouhodobě nezaměstnaných osob v rámci kraje. Kladný celkový přírůstek obyvatel ve většině obcí. Území disponuje kvalitní občanskou vybaveností v celém území.

⇒ Vysoký rozsah a stupeň ochrany životního prostředí, na více než polovině vymezeného území se nachází maloplošně chráněná území nebo evropsky významná lokalita. Vysoké hodnoty koeficientu ekologické stability, nadprůměrná zalesněnost území a podíl vodních ploch. Jižní část a střední část je zatížena starými ekologickými zátěžemi. Nebylo zjištěno překročení imisních limitů pro ochranu lidského zdraví vyjma severního okraje vymezené oblasti. V severní části kvalitní napojení na plynovod.

Území s nevyváženými územními podmínkami pro hospodářský rozvoj, soudržnost společenství obyvatel území a životní prostředí

Dle vyhodnocení vyváženosti tří pilířů udržitelného rozvoje území byly jako problematické oblasti vyhodnoceny tyto oblasti: východní část Chrudimska (Chrastecko a Skutečsko), jižní část Vysokomýtska a jihozápadní polovina Litomyšlska a západní část Svitavska , Třemošnicko, dále jižní oblasti Poličska, Svitavska a Moravskotřebovska, Lanškrounsko a severní Moravskotřebovsko.

Jedná se o malé obce mimo centra osídlení s převážně nekvalitním dopravním napojením, a to zejména v centrální části kraje, horší demografickou vitalitou a zhoršenými podmínkami pro hospodářský rozvoj.

Východní část Chrudimska (Chrastecko a Skutečsko), jižní část Vysokomýtska a jihozápadní polovina Litomyšlska a západní část Svitavska

Nejvýznamnější charakteristiky území v rámci tří sledovaných pilířů:

⇒ Charakteristické je pro tuto oblast nejnižší intenzita bytové výstavby v rámci kraje a podprůměrná ekonomická aktivita obyvatel. Oblast je bez výraznějšího centra dojížďky do zaměstnání a neexistuje zde dostatečná nabídka volných pracovních míst. Počet ekonomických subjektů se zjištěnou aktivitou je podprůměrný. Napojení obydlených bytů na technickou infrastrukturu je nedostatečné. Oblast je vnitřní periferií bez napojení na silnice I. třídy a železniční dopravu.

⇒ Nachází se zde vysoká koncentrace obcí s nejvýraznějším poklesem počtu obyvatel od roku 2001 do 2019 v kraji. Zastoupení vysokoškolsky vzdělaného obyvatelstva je podprůměrné, naopak je zde silné zastoupení obyvatel s nejvyšším dokončeným základním vzděláním. Podíl nezaměstnaných osob je podprůměrný zejména na Chrastecku, Skutečsku a pomezí ORP Vysoké Mýto a Litomyšl. Na Litomyšlsku je patrný nízký podíl denního obyvatelstva, tzn. velký počet obyvatel dojíždí za prací a do škol mimo obec. Špatná dostupnost silniční infrastrukturou východní části vymezeného území, v dosahu není silnice I. třídy.

⇒ Nízké zastoupení chráněných území mimo území Novohradska. Podprůměrné zastoupení lesů (kromě oblasti v okolí Proseče). Většina území nejnižší hodnoty koeficientu ekologické stability. Podprůměrné napojení obydlených bytů na plynovod především v jižní části území. Zejména na Prosečsku a Lužicku jsou území zatížená starými ekologickými zátěžemi.

Třemošnicko

⇒ Pro vymezené území je charakteristická nízká intenzita bytové výstavby, zejména sever území a podprůměrný podíl ekonomicky aktivních. Ve většině obcí se nevyskytují volná pracovní místa a počet registrovaných ekonomických subjektů je podprůměrný. Napojení obydlených bytů na technickou infrastrukturu je na nedostatečné úrovni. Jižní část vymezeného území je bez napojení na silnici I. třídy.

⇒ Na hranici kraje je špatná demografická vitalita obyvatel, index stáří je nadprůměrně vysoký a počet obyvatel klesá. Vzdělanost obyvatel je na podprůměrné úrovni. V severní oblasti vysoké hodnoty dlouhodobě nezaměstnaných. Špatná dostupnost silniční dopravou jižní části vymezeného území, v dosahu není silnice I. třídy.

⇒ Pro většinu obcí jsou typické nadprůměrně příznivé podmínky pro životní prostředí. Rozsah a stupeň ochrany životního prostředí je vysoký, část vymezeného území se nachází v CHKO Železné hory. Část obcí vykazuje podprůměrné hodnoty koeficientu ekologické stability, stupeň zalesnění je v nich podprůměrný. Oblast není zatížena znečištěním ovzduší. Severní část vymezeného území negativně ovlivňují staré ekologické zátěže.

Jižní Poličsko, Svitavsko a Moravskotřebovsko

Jižní část ORP Polička, Svitavy a Moravská Třebová byla definována jako oblast s oslabenými podmínkami pro hospodářský rozvoj a sociální soudržnost.

Nejvýznamnější charakteristiky území v rámci tří sledovaných pilířů:

⇒ Vymezená oblast vykazuje nízkou intenzitu bytové výstavby a nízký podíl ekonomicky aktivního obyvatelstva. Není zde dostatečná nabídka volných pracovních míst. V rámci kraje nejnižší počty ekonomických subjektů se zjištěnou aktivitou v přepočtu na 1 000 obyvatel v kraji. Vybavenost obydlených bytů technickou infrastrukturou je na podprůměrné úrovni. Západní a východní část vymezeného území je bez přímého napojení na silnici I. třídy a většina obcí není obsluhována železniční dopravou. Výrazná migrace za prací, což souvisí s absencí zaměstnavatelů v této oblasti.

⇒ V převážné většině obcí ve vymezené oblasti dochází již od roku 2001 k poklesu počtu obyvatel. Na jižní hranici kraje je nadprůměrně vysoký index stáří. Nachází se zde největší zastoupení obyvatel bez nebo se základním vzděláním a nízký podíl vysokoškolsky vzdělaných obyvatel. Podíl nezaměstnaných osob a podíl dlouhodobě nezaměstnaných zde

dosahují nejvyšších hodnot v kraji. Špatná dopravní dostupnost západního a východního periferního území v rámci kraje (silnice I/43 prochází středem vymezeného území).

⇒ Většina obcí vykazuje nadprůměrně příznivé podmínky pro životní prostředí. Střední část lokality je bez výrazné přítomnosti chráněných území. Větší množství obcí ve východní části vymezeného území není plynofikováno.

Lanškrounsko a severní Moravskotřebovsko

⇒ Nízká intenzita bytové výstavby mimo centrální část. Podíl ekonomicky aktivního obyvatelstva je na podprůměrné úrovni. Vazba pouze na jedno dojížďkové centrum do zaměstnání (Lanškroun). Počet ekonomických subjektů se zjištěnou aktivitou je podprůměrný, především v jižní polovině. Napojení obydlených bytů na technickou infrastrukturu je na nízké úrovni. Severní polovina území je bez napojení na železniční dopravu.

⇒ Severní část území vykazuje od roku 2001 úbytek obyvatelstva. V této lokalitě je podíl vysokoškolsky vzdělaného obyvatelstva velmi podprůměrný, podíl obyvatel s nejvyšším dokončeným základním vzděláním je naopak vysoce nadprůměrný. Podíl nezaměstnaných osob převyšuje výrazně krajský průměr především na Moravskotřebovsku a severovýchodně od města Lanškrouna. Obyvatelé jsou odkázáni na dojížďku za prací a do škol, denní obyvatelstvo je na velmi nízké úrovni. Střední část vymezeného území leží mimo silnice I. třídy. Jižní a severní část je naopak mimo dosah železniční dopravy.

⇒ Životní prostředí je v této oblasti hodnoceno jako průměrné. Nachází se zde minimální počet chráněných přírodních území, v menším množství převážně evropsky významné lokality. Koeficient ekologické stability je podprůměrný v západní části vymezené oblasti. Napojení obydlených bytů na plynovod je pod celokrajským průměrem. V celé oblasti jsou staré ekologické zátěže, pouze v severní části jsou obce bez ekologických zátěží.

Vyhodnocení vyváženosti územních podmínek pro udržitelný rozvoj území

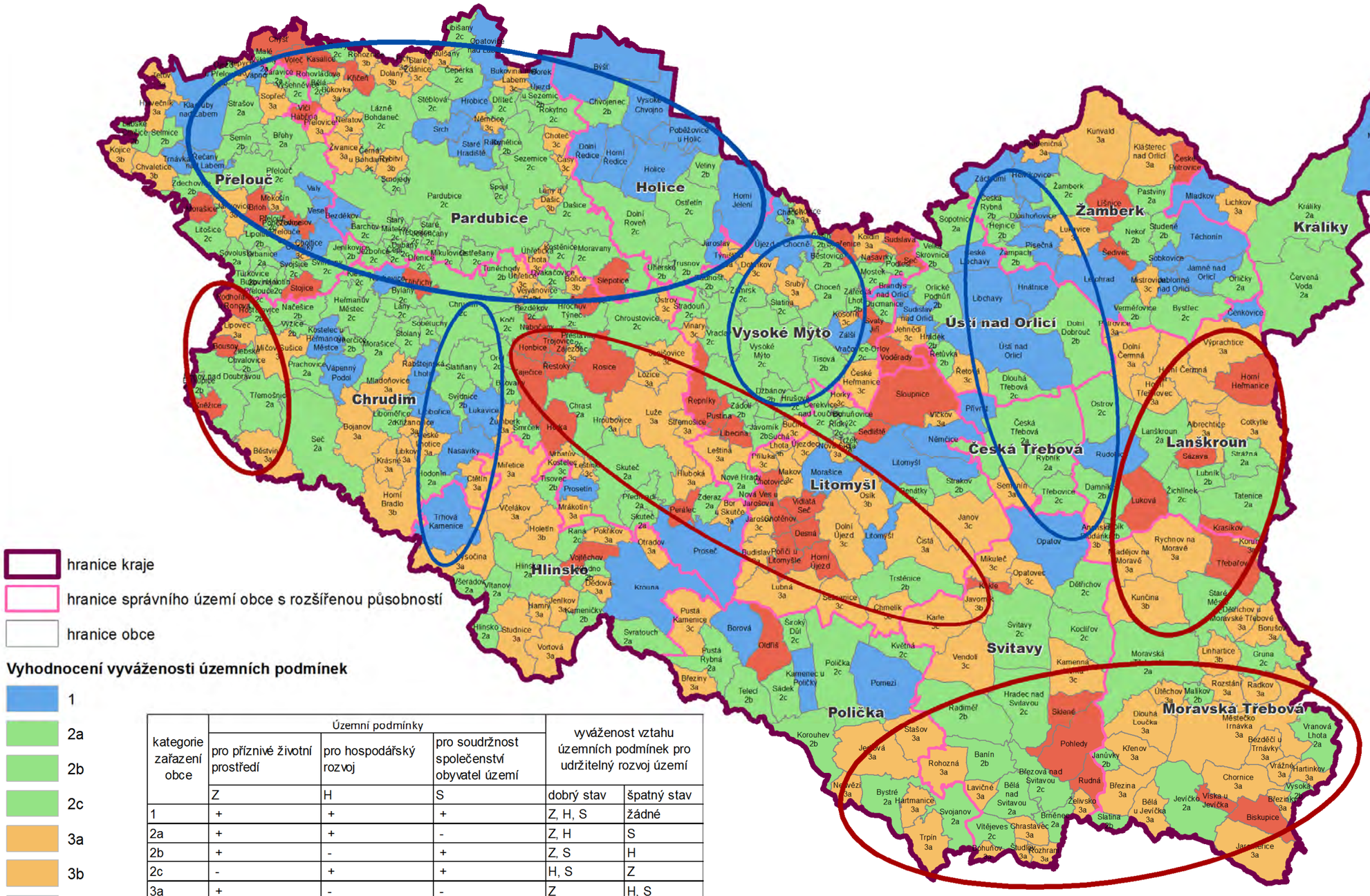

Vyhodnocení vyváženosti územních podmínek

- 1
- 2a
- 2b
- 2c
- 3a
- 3b
- 3c
- 4

kategorie zařazení obce	Územní podmínky			vyváženost vztahu územních podmínek pro udržitelný rozvoj území	
	pro příznivé životní prostředí	pro hospodářský rozvoj	pro soudržnost společenství obyvatel území		
	Z	H	S	dobrý stav	špatný stav
1	+	+	+	Z, H, S	žádné
2a	+	+	-	Z, H	S
2b	+	-	+	Z, S	H
2c	-	+	+	H, S	Z
3a	+	-	-	Z	H, S
3b	-	+	-	H	Z, S
3c	-	-	+	S	Z, H
4	-	-	-	žádné	Z, H, S

Celkové bodové ohodnocení v rámci tří pilířů udržitelného rozvoje území

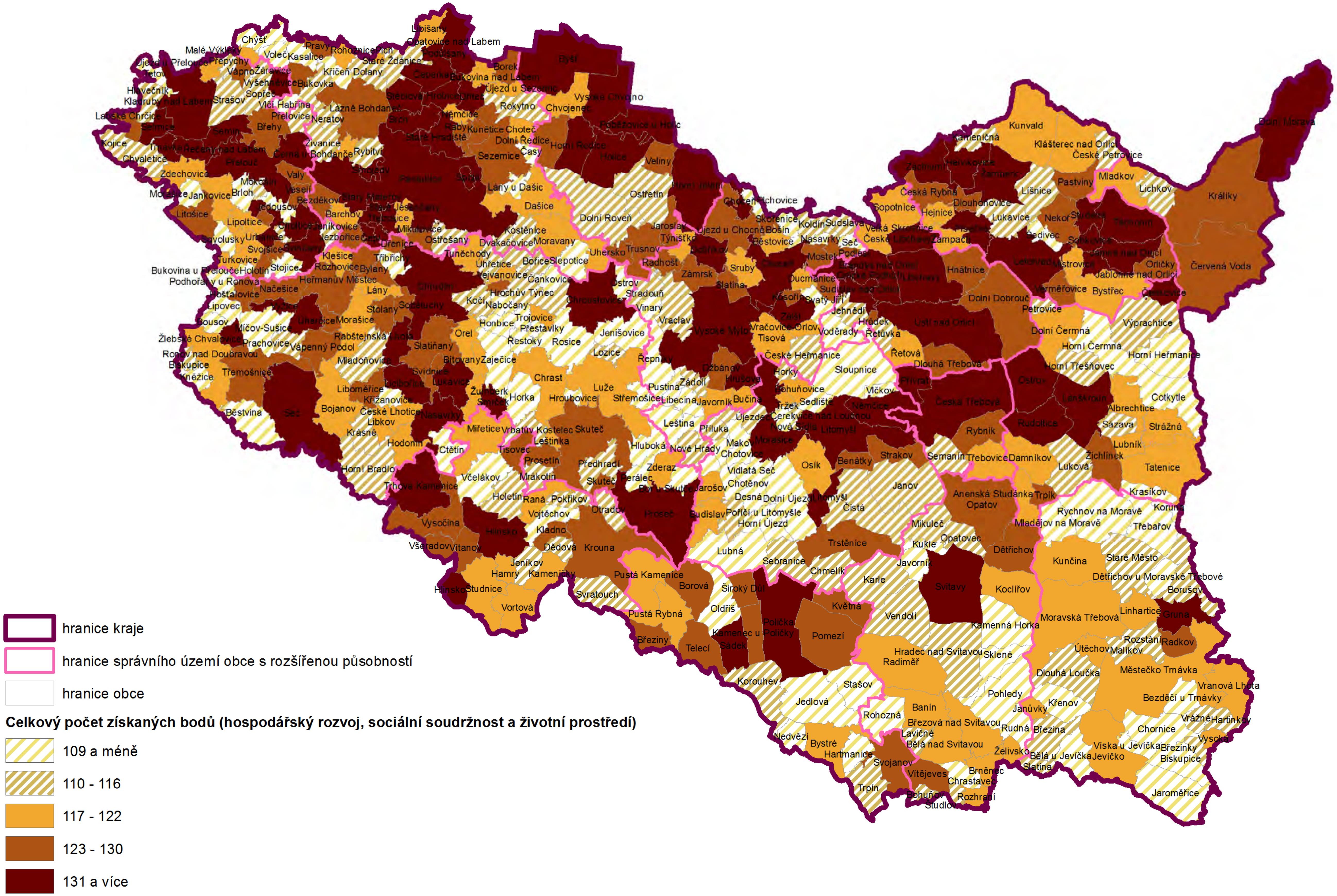

Celkové bodové ohodnocení dvou pilířů udržitelného rozvoje území - hospodářského a sociálního

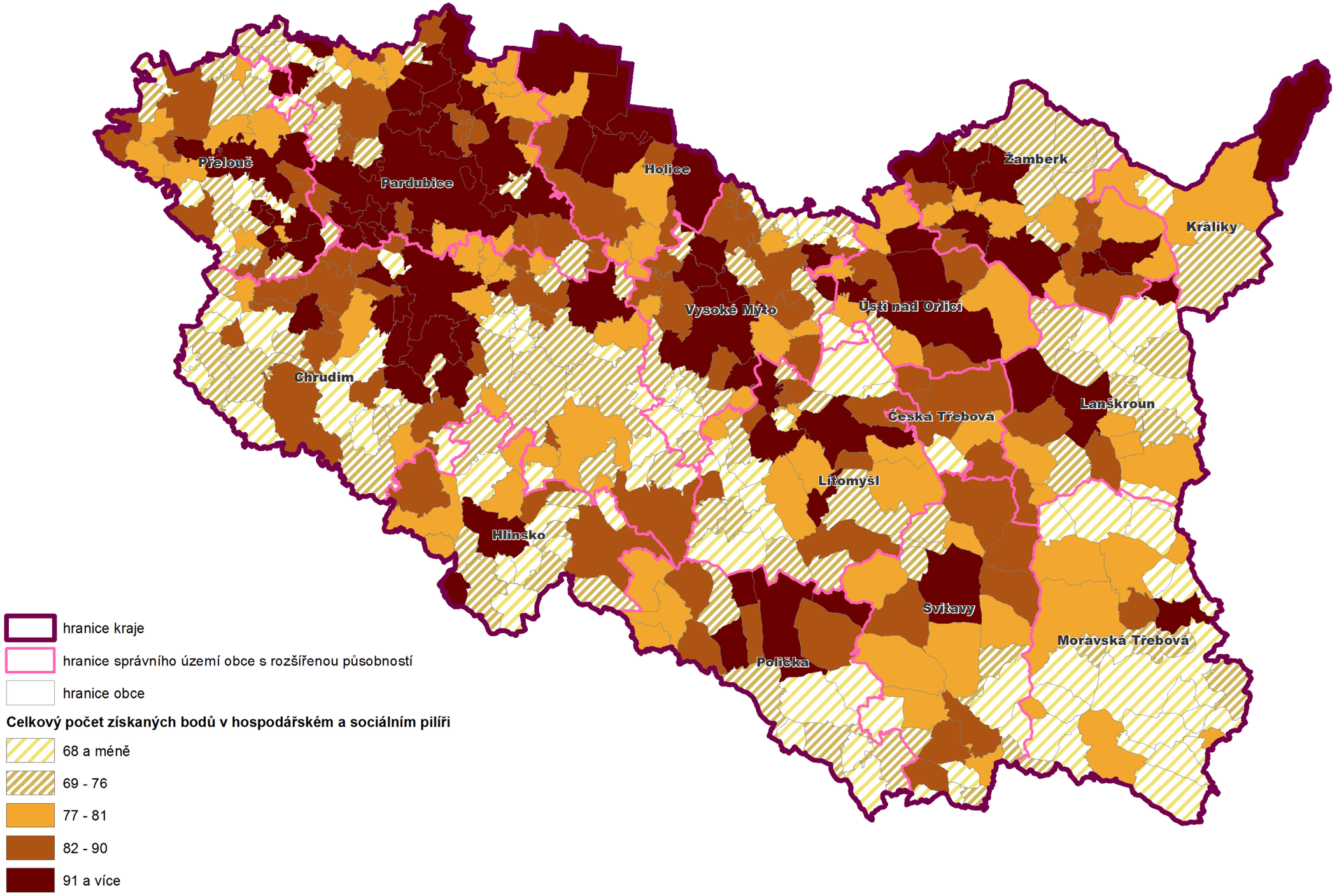

Identifikátor obce	Obec	POÚ	ORP	Hospodářský rozvoj - body	Hospodářský rozvoj - kategorie	Hospodářský rozvoj - dobrý(1)/špatný stav(0)	Sociální soudržnost - body	Sociální soudržnost - kategorie	Sociální soudržnost - dobrý(1)/špatný stav(0)	Životní prostředí - body	Životní prostředí - kategorie	Životní prostředí - dobrý (1)/špatný stav(0)	Bodový součet za 3 pilíře (hospodářský, sociální a životního prostředí)	Kategorie zařazení obce	Vyjádření v kartogramu
547981	Albrechtice	Lanškroun	Lanškroun	30	3	0	41	2	0	48	7	1	119	3a	H, S
573426	Anenská Studánka	Lanškroun	Lanškroun	37	5	1	45	3	0	39	3	0	121	3b	Z, S
572560	Banín	Svitavy	Svitavy	25	2	0	52	5	1	41	4	1	118	2b	H
574724	Barchov	Pardubice	Pardubice	34	4	1	58	7	1	30	1	0	122	2c	Z
572586	Bělá nad Svitavou	Svitavy	Svitavy	36	5	1	46	3	0	40	4	1	122	2a	S
505391	Bělá u Jevíčka	Jevíčko	Moravská Třebová	20	1	0	38	1	0	51	7	1	109	3a	H, S
577774	Benátky	Litomyšl	Litomyšl	33	4	1	57	7	1	34	2	0	124	2c	Z
553760	Běstovice	Choceň	Vysoké Mýto	31	3	0	48	4	1	42	4	1	121	2b	H
571181	Běstvina	Třemošnice	Chrudim	20	1	0	37	1	0	48	7	1	105	3a	H, S
574309	Bezděčí u Trnávky	Moravská Třebová	Moravská Třebová	24	1	0	37	1	0	42	4	1	103	3a	H, S
574741	Bezděkov	Pardubice	Pardubice	34	4	1	56	6	1	40	4	1	130	1	
572519	Biskupice	Jevíčko	Moravská Třebová	23	1	0	36	1	0	28	1	0	87	4	
573949	Biskupice	Třemošnice	Chrudim	20	1	0	47	4	1	49	7	1	116	2b	H
505005	Bítovany	Chrast	Chrudim	27	2	0	55	6	1	40	4	1	122	2b	H
577812	Bohuňov	Svitavy	Svitavy	24	1	0	38	1	0	49	7	1	111	3a	H, S
577821	Bohuňovice	Litomyšl	Litomyšl	36	5	1	53	6	1	30	1	0	119	2c	Z
571202	Bojanov	Nasavrky	Chrudim	26	2	0	40	2	0	53	7	1	119	3a	H, S
547867	Bor u Skutče	Skuteč	Chrudim	23	1	0	27	1	0	43	5	1	93	3a	H, S
574783	Borek	Pardubice	Pardubice	32	4	1	47	4	1	46	6	1	125	1	
577839	Borová	Polička	Polička	34	4	1	56	6	1	40	4	1	130	1	
572632	Borušov	Moravská Třebová	Moravská Třebová	29	3	0	38	1	0	47	6	1	114	3a	H, S
571229	Bořice	Chrast	Chrudim	34	4	1	43	2	0	36	2	0	113	3b	Z, S
548006	Bošín	Choceň	Vysoké Mýto	24	1	0	52	5	1	48	7	1	124	2b	H
571237	Bousov	Třemošnice	Chrudim	26	2	0	38	1	0	37	3	0	101	4	
579947	Brandýs nad Orlicí	Ústí nad Orlicí	Ústí nad Orlicí	33	4	1	48	4	1	59	7	1	140	1	
574791	Brloh	Přelouč	Přelouč	25	2	0	37	1	0	35	2	0	97	4	
577863	Brněnec	Svitavy	Svitavy	33	4	1	44	3	0	41	4	1	118	2a	S
574805	Břehy	Přelouč	Přelouč	37	5	1	42	2	0	48	7	1	127	2a	S
577871	Březina	Jevíčko	Moravská Třebová	28	2	0	36	1	0	46	6	1	110	3a	H, S
572250	Březinky	Jevíčko	Moravská Třebová	27	2	0	33	1	0	51	7	1	111	3a	H, S
577898	Březiny	Polička	Polička	31	3	0	46	3	0	50	7	1	127	3a	H, S
505145	Březová nad Svitavou	Svitavy	Svitavy	35	5	1	50	5	1	37	3	0	122	2c	Z
579963	Bučina	Vysoké Mýto	Vysoké Mýto	23	1	0	56	6	1	38	3	0	117	3c	Z, H
577910	Budislav	Litomyšl	Litomyšl	31	3	0	45	3	0	45	6	1	121	3a	H, S
574813	Bukovina nad Labem	Pardubice	Pardubice	31	3	0	48	4	1	38	3	0	117	3c	Z, H
574821	Bukovina u Přelouče	Přelouč	Přelouč	34	4	1	49	4	1	25	1	0	108	2c	Z
574830	Bukovka	Lázně Bohdaneč	Pardubice	29	3	0	40	2	0	43	5	1	112	3a	H, S
571245	Bylany	Chrudim	Chrudim	40	6	1	56	6	1	32	1	0	128	2c	Z
577928	Bystré	Polička	Polička	32	4	1	41	2	0	49	7	1	122	2a	S
579971	Bystřec	Jablonné nad Orlicí	Žamberk	33	4	1	52	5	1	36	2	0	121	2c	Z
574848	Býšť	Holice	Holice	45	7	1	60	7	1	47	6	1	152	1	
577936	Cerekvice nad Loučnou	Litomyšl	Litomyšl	40	6	1	60	7	1	32	1	0	132	2c	Z
579980	Cotkytle	Lanškroun	Lanškroun	24	1	0	39	1	0	45	6	1	108	3a	H, S
571253	Ctětín	Nasavrky	Chrudim	29	3	0	27	1	0	53	7	1	109	3a	H, S
571270	Čankovice	Chrast	Chrudim	30	3	0	44	3	0	35	2	0	109	4	
572799	Časy	Pardubice	Pardubice	30	3	0	47	4	1	32	1	0	109	3c	Z, H
579998	Čenkovice	Lanškroun	Lanškroun	45	7	1	51	5	1	42	4	1	138	1	
574856	Čeperka	Pardubice	Pardubice	46	7	1	60	7	1	33	2	0	139	2c	Z
574864	Čepí	Pardubice	Pardubice	49	7	1	54	6	1	31	1	0	134	2c	Z
572896	Černá u Bohdanče	Lázně Bohdaneč	Pardubice	31	3	0	52	5	1	39	3	0	122	3c	Z, H
580015	Červená Voda	Králíky	Králíky	32	4	1	41	2	0	50	7	1	123	2a	S
580023	Česká Rybná	Žamberk	Žamberk	31	3	0	57	7	1	40	4	1	128	2b	H
580031	Česká Třebová	Česká Třebová	Česká Třebová	42	6	1	43	2	0	46	6	1	131	2a	S
580040	České Heřmanice	Vysoké Mýto	Vysoké Mýto	29	3	0	53	6	1	34	2	0	116	3c	Z, H
571296	České Lhotice	Nasavrky	Chrudim	31	3	0	38	1	0	49	7	1	118	3a	H, S
580058	České Libchavy	Ústí nad Orlicí	Ústí nad Orlicí	46	7	1	60	7	1	40	4	1	146	1	
580066	České Petrovice	Žamberk	Žamberk	31	3	0	41	2	0	38	3	0	110	4	
577944	Čistá	Litomyšl	Litomyšl	24	1	0	46	3	0	40	4	1	110	3a	H, S
580074	Damníkov	Lanškroun	Lanškroun	30	3	0	47	4	1	43	5	1	120	2b	H
574899	Dašice	Pardubice	Pardubice	37	5	1	56	6	1	27	1	0	120	2c	Z
571300	Dědová	Hlinsko	Hlinsko	27	2	0	33	1	0	53	7	1	113	3a	H, S
572357	Desná	Litomyšl	Litomyšl	16	1	0	39	1	0	26	1	0	81	4	
577961	Dětřichov	Svitavy	Svitavy	33	4	1	53	6	1	39	3	0	125	2c	Z
572683	Dětřichov u Moravské Třebové	Moravská Třebová	Moravská Třebová	21	1	0	29	1	0	40	4	1	90	3a	H, S

Identifikátor obce	Obec	POÚ	ORP	Hospodářský rozvoj - body	Hospodářský rozvoj - kategorie	Hospodářský rozvoj - dobrý(1)/špatný stav(0)	Sociální soudržnost - body	Sociální soudržnost - kategorie	Sociální soudržnost - dobrý(1)/špatný stav(0)	Životní prostředí - body	Životní prostředí - kategorie	Životní prostředí - dobrý (1)/špatný stav(0)	Bodový součet za 3 pilíře (hospodářský, sociální a životního prostředí)	Kategorie zařazení obce	Vyjádření v kartogramu
577987	Dlouhá Loučka	Moravská Třebová	Moravská Třebová	27	2	0	41	2	0	45	6	1	113	3a	H, S
548014	Dlouhá Třebová	Ústí nad Orlicí	Ústí nad Orlicí	36	5	1	54	6	1	39	3	0	129	2c	Z
548031	Dlouhoňovice	Žamberk	Žamberk	33	4	1	47	4	1	49	7	1	129	1	
580091	Dobříkov	Choceň	Vysoké Mýto	29	3	0	64	7	1	38	3	0	131	3c	Z, H
574902	Dolany	Lázně Bohdaneč	Pardubice	38	6	1	42	2	0	34	2	0	114	3b	Z, S
505030	Dolní Bezděkov	Chrudim	Chrudim	39	6	1	57	7	1	27	1	0	123	2c	Z
580112	Dolní Čermná	Lanškroun	Lanškroun	27	2	0	44	3	0	47	6	1	118	3a	H, S
580121	Dolní Dobrouč	Ústí nad Orlicí	Ústí nad Orlicí	30	3	0	51	5	1	43	5	1	124	2b	H
580163	Dolní Morava	Králíky	Králíky	43	7	1	54	6	1	46	6	1	143	1	
574911	Dolní Roveň	Holice	Holice	35	5	1	50	5	1	30	1	0	115	2c	Z
574929	Dolní Ředice	Holice	Holice	38	6	1	52	5	1	40	4	1	130	1	
577995	Dolní Újezd	Litomyšl	Litomyšl	31	3	0	48	4	1	30	1	0	109	3c	Z, H
504301	Dřenice	Chrudim	Chrudim	33	4	1	53	6	1	37	3	0	123	2c	Z
574953	Dříteč	Pardubice	Pardubice	43	7	1	56	6	1	37	3	0	136	2c	Z
572977	Dubany	Pardubice	Pardubice	37	5	1	64	7	1	35	2	0	136	2c	Z
504955	Dvakačovice	Chrudim	Chrudim	34	4	1	55	6	1	25	1	0	114	2c	Z
580210	Džbánov	Vysoké Mýto	Vysoké Mýto	28	2	0	58	7	1	40	4	1	126	2b	H
574325	Gruna	Moravská Třebová	Moravská Třebová	38	6	1	55	6	1	38	3	0	131	2c	Z
571377	Hamry	Hlinsko	Hlinsko	27	2	0	39	1	0	55	7	1	121	3a	H, S
572284	Hartinkov	Jevíčko	Moravská Třebová	26	2	0	41	2	0	48	7	1	115	3a	H, S
578037	Hartmanice	Polička	Polička	17	1	0	34	1	0	45	6	1	96	3a	H, S
580228	Hejnice	Žamberk	Žamberk	31	3	0	49	4	1	40	4	1	120	2b	H
548049	Helvíkovice	Žamberk	Žamberk	43	7	1	56	6	1	46	6	1	145	1	
571385	Heřmanův Městec	Heřmanův Městec	Chrudim	39	6	1	47	4	1	37	3	0	123	2c	Z
574961	Hlavečník	Přelouč	Přelouč	27	2	0	42	2	0	45	6	1	114	3a	H, S
571393	Hlinsko	Hlinsko	Hlinsko	45	7	1	46	3	0	40	3	1	131	2a	S
571407	Hluboká	Skuteč	Chrudim	17	1	0	44	3	0	44	5	1	105	3a	H, S
580261	Hnátnice	Ústí nad Orlicí	Ústí nad Orlicí	34	4	1	48	4	1	43	5	1	125	1	
547794	Hodonín	Nasavrky	Chrudim	35	5	1	44	3	0	42	4	1	121	2a	S
571440	Holetín	Hlinsko	Hlinsko	35	5	1	46	3	0	32	1	0	113	3b	Z, S
574988	Holice	Holice	Holice	47	7	1	48	4	1	41	4	1	136	1	
573019	Holotín	Přelouč	Přelouč	42	6	1	48	4	1	36	2	0	126	2c	Z
571458	Honbice	Chrast	Chrudim	26	2	0	31	1	0	38	3	0	95	4	
571466	Horka	Chrast	Chrudim	27	2	0	44	3	0	36	2	0	107	4	
578053	Horky	Litomyšl	Litomyšl	25	2	0	48	4	1	38	3	0	111	3c	Z, H
571474	Horní Bradlo	Nasavrky	Chrudim	32	4	1	40	2	0	38	3	0	110	3b	Z, S
580279	Horní Čermná	Lanškroun	Lanškroun	24	1	0	38	1	0	45	6	1	107	3a	H, S
580295	Horní Heřmanice	Lanškroun	Lanškroun	28	2	0	43	2	0	32	1	0	103	4	
574996	Horní Jelení	Holice	Holice	36	5	1	56	6	1	43	5	1	135	1	
575011	Horní Ředice	Holice	Holice	37	5	1	56	6	1	40	4	1	133	1	
580333	Horní Třešňovec	Lanškroun	Lanškroun	29	3	0	42	2	0	42	4	1	113	3a	H, S
572365	Horní Újezd	Litomyšl	Litomyšl	14	1	0	26	1	0	36	2	0	76	4	
571482	Hošťalovice	Heřmanův Městec	Chrudim	30	3	0	51	5	1	45	6	1	126	2b	H
572691	Hradec nad Svitavou	Svitavy	Svitavy	33	4	1	48	4	1	33	2	0	114	2c	Z
547972	Hrádek	Ústí nad Orlicí	Ústí nad Orlicí	22	1	0	52	5	1	52	7	1	126	2b	H
575046	Hrobice	Pardubice	Pardubice	50	7	1	56	6	1	43	5	1	149	1	
571491	Hrochův Týnec	Chrast	Chrudim	37	5	1	48	4	1	30	1	0	115	2c	Z
571504	Hroubovice	Chrast	Chrudim	17	1	0	32	1	0	46	6	1	95	3a	H, S
580341	Hrušová	Vysoké Mýto	Vysoké Mýto	50	7	1	54	6	1	36	2	0	140	2c	Z
572730	Chmelík	Litomyšl	Litomyšl	32	4	1	41	2	0	39	3	0	112	3b	Z, S
580350	Choceň	Choceň	Vysoké Mýto	39	6	1	46	3	0	51	7	1	136	2a	S
575054	Choltice	Přelouč	Přelouč	42	6	1	52	5	1	40	4	1	134	1	
578096	Chornice	Jevíčko	Moravská Třebová	28	2	0	31	1	0	40	4	1	99	3a	H, S
575062	Choteč	Pardubice	Pardubice	29	3	0	54	6	1	35	2	0	118	3c	Z, H
578100	Chotěnov	Litomyšl	Litomyšl	18	1	0	35	1	0	34	2	0	87	4	
578118	Chotovice	Litomyšl	Litomyšl	23	1	0	45	3	0	26	1	0	94	4	
571539	Chrast	Chrast	Chrudim	33	4	1	39	1	0	48	7	1	120	2a	S
578126	Chrastavec	Svitavy	Svitavy	20	1	0	32	1	0	46	6	1	98	3a	H, S
571547	Chroustovice	Chrast	Chrudim	42	6	1	53	6	1	38	3	0	133	2c	Z
572764	Chrtníky	Přelouč	Přelouč	27	2	0	50	5	1	35	2	0	112	3c	Z, H
571164	Chrudim	Chrudim	Chrudim	54	7	1	49	4	1	32	1	0	135	2c	Z
575071	Chvaletice	Chvaletice	Přelouč	39	6	1	41	2	0	33	2	0	113	3b	Z, S
575089	Chvojenec	Holice	Holice	31	3	0	49	4	1	42	4	1	122	2b	H
575097	Chýšť	Lázně Bohdaneč	Pardubice	29	3	0	41	2	0	33	2	0	103	4	

Identifikátor obce	Obec	POÚ	ORP	Hospodářský rozvoj - body	Hospodářský rozvoj - kategorie	Hospodářský rozvoj - dobrý(1)/špatný stav(0)	Sociální soudržnost - body	Sociální soudržnost - kategorie	Sociální soudržnost - dobrý(1)/špatný stav(0)	Životní prostředí - body	Životní prostředí - kategorie	Životní prostředí - dobrý (1)/špatný stav(0)	Bodový součet za 3 pilíře (hospodářský, sociální a životního prostředí)	Kategorie zařazení obce	Vyjádření v kartogramu
580376	Jablonné nad Orlicí	Jablonné nad Orlicí	Žamberk	42	6	1	51	5	1	48	7	1	141	1	
580392	Jamné nad Orlicí	Jablonné nad Orlicí	Žamberk	37	5	1	54	6	1	43	5	1	134	1	
575101	Jankovice	Přelouč	Přelouč	26	2	0	46	3	0	45	6	1	117	3a	H, S
578134	Janov	Litomyšl	Litomyšl	28	2	0	52	5	1	36	2	0	116	3c	Z, H
578142	Janůvky	Moravská Třebová	Moravská Třebová	27	2	0	54	6	1	41	4	1	122	2b	H
578151	Jaroměřice	Jevíčko	Moravská Třebová	28	2	0	34	1	0	40	4	1	102	3a	H, S
575119	Jaroslav	Holice	Holice	35	5	1	48	4	1	42	4	1	125	1	
578169	Jarošov	Litomyšl	Litomyšl	31	3	0	51	5	1	38	3	0	120	3c	Z, H
580406	Javorník	Vysoké Mýto	Vysoké Mýto	18	1	0	56	6	1	43	5	1	117	2b	H
572713	Javorník	Svitavy	Svitavy	34	4	1	42	2	0	28	1	0	104	3b	Z, S
578185	Jedlová	Polička	Polička	22	1	0	41	2	0	44	5	1	107	3a	H, S
575127	Jedousov	Přelouč	Přelouč	31	3	0	34	1	0	29	1	0	94	4	
580414	Jehnědí	Ústí nad Orlicí	Ústí nad Orlicí	26	2	0	52	5	1	32	1	0	110	3c	Z, H
547816	Jeníkov	Hlinsko	Hlinsko	24	1	0	41	2	0	45	6	1	110	3a	H, S
575135	Jeníkovice	Přelouč	Přelouč	24	1	0	52	5	1	40	4	1	116	2b	H
571563	Jenišovice	Chrast	Chrudim	29	3	0	49	4	1	31	1	0	109	3c	Z, H
578193	Jevíčko	Jevíčko	Moravská Třebová	39	6	1	38	1	0	42	4	1	119	2a	S
575143	Jezbořice	Pardubice	Pardubice	41	6	1	50	5	1	35	2	0	126	2c	Z
578207	Kamenec u Poličky	Polička	Polička	38	6	1	48	4	1	42	4	1	128	1	
571571	Kameničky	Hlinsko	Hlinsko	28	2	0	48	4	1	44	5	1	120	2b	H
580422	Kameničná	Žamberk	Žamberk	27	2	0	42	2	0	41	4	1	110	3a	H, S
578215	Kamenná Horka	Svitavy	Svitavy	26	2	0	51	5	1	31	1	0	108	3c	Z, H
572748	Karle	Svitavy	Svitavy	29	3	0	48	4	1	37	3	0	114	3c	Z, H
575151	Kasalice	Lázně Bohdaneč	Pardubice	26	2	0	40	2	0	36	2	0	102	4	
571580	Kladno	Hlinsko	Hlinsko	23	1	0	49	4	1	51	7	1	123	2b	H
575178	Kladruby nad Labem	Přelouč	Přelouč	35	5	1	47	4	1	51	7	1	133	1	
580431	Klášterec nad Orlicí	Žamberk	Žamberk	27	2	0	44	3	0	50	7	1	121	3a	H, S
573787	Klešice	Heřmanův Městec	Chrudim	39	6	1	50	5	1	30	1	0	119	2c	Z
574007	Kněžice	Třemošnice	Chrudim	24	1	0	41	2	0	38	3	0	103	4	
578231	Koclířov	Svitavy	Svitavy	34	4	1	51	5	1	34	2	0	119	2c	Z
571610	Kočí	Chrudim	Chrudim	33	4	1	48	4	1	31	1	0	112	2c	Z
575194	Kojice	Chvaletice	Přelouč	38	6	1	44	3	0	34	2	0	116	3b	Z, S
580465	Koldín	Choceň	Vysoké Mýto	24	1	0	42	2	0	44	5	1	110	3a	H, S
578258	Korouhev	Polička	Polička	25	2	0	47	4	1	43	5	1	115	2b	H
578266	Koruna	Moravská Třebová	Moravská Třebová	18	1	0	45	3	0	41	4	1	104	3a	H, S
574449	Kosořín	Choceň	Vysoké Mýto	28	2	0	61	7	1	37	3	0	126	3c	Z, H
571628	Kostelec u Heřmanova Městce	Heřmanův Městec	Chrudim	36	5	1	58	7	1	40	4	1	134	1	
575232	Kostěnice	Pardubice	Pardubice	36	5	1	52	5	1	28	1	0	116	2c	Z
580481	Králíky	Králíky	Králíky	36	5	1	43	2	0	47	6	1	126	2a	S
580490	Krasíkov	Lanškroun	Lanškroun	24	1	0	44	3	0	36	2	0	104	4	
571652	Krásné	Nasavrky	Chrudim	25	2	0	38	1	0	47	6	1	110	3a	H, S
571661	Krouna	Hlinsko	Hlinsko	34	4	1	50	5	1	40	4	1	124	1	
578274	Křenov	Moravská Třebová	Moravská Třebová	22	1	0	40	2	0	46	6	1	108	3a	H, S
572861	Křičeň	Lázně Bohdaneč	Pardubice	27	2	0	36	1	0	31	1	0	94	4	
547824	Křižanovice	Chrudim	Chrudim	26	2	0	40	2	0	43	5	1	109	3a	H, S
572594	Kukle	Svitavy	Svitavy	27	2	0	45	3	0	34	2	0	106	4	
578282	Kunčina	Moravská Třebová	Moravská Třebová	33	4	1	46	3	0	38	3	0	117	3b	Z, S
573515	Kunětice	Pardubice	Pardubice	31	3	0	53	6	1	43	5	1	127	2b	H
580503	Kunvald	Žamberk	Žamberk	31	3	0	38	1	0	48	7	1	117	3a	H, S
578291	Květná	Polička	Polička	36	5	1	58	7	1	31	1	0	125	2c	Z
575259	Labské Chrčice	Chvaletice	Přelouč	29	3	0	57	7	1	41	4	1	127	2b	H
580511	Lanškroun	Lanškroun	Lanškroun	48	7	1	46	3	0	40	4	1	134	2a	S
504807	Lány	Heřmanův Městec	Chrudim	35	5	1	50	5	1	37	3	0	122	2c	Z
572845	Lány u Dašic	Pardubice	Pardubice	37	5	1	37	1	0	35	2	0	109	3b	Z, S
578304	Lavičné	Svitavy	Svitavy	28	2	0	44	3	0	43	5	1	115	3a	H, S
574767	Lázně Bohdaneč	Lázně Bohdaneč	Pardubice	39	6	1	51	5	1	39	3	0	129	2c	Z
571695	Leština	Vysoké Mýto	Vysoké Mýto	19	1	0	40	2	0	41	4	1	100	3a	H, S
571709	Leštinka	Skuteč	Chrudim	31	3	0	53	6	1	35	2	0	119	3c	Z, H
580538	Letohrad	Letohrad	Žamberk	47	7	1	51	5	1	45	6	1	143	1	
580562	Libecina	Vysoké Mýto	Vysoké Mýto	20	1	0	41	2	0	33	2	0	94	4	
580147	Libchavy	Ústí nad Orlicí	Ústí nad Orlicí	47	7	1	55	6	1	44	5	1	146	1	
575305	Libišany	Lázně Bohdaneč	Pardubice	42	6	1	47	4	1	31	1	0	120	2c	Z
571725	Libkov	Nasavrky	Chrudim	31	3	0	41	2	0	50	7	1	122	3a	H, S
571733	Liboměřice	Chrudim	Chrudim	35	5	1	54	6	1	36	2	0	125	2c	Z
547832	Licibořice	Chrudim	Chrudim	39	6	1	53	6	1	50	7	1	142	1	

Identifikátor obce	Obec	POÚ	ORP	Hospodářský rozvoj - body	Hospodářský rozvoj - kategorie	Hospodářský rozvoj - dobrý(1)/špatný stav(0)	Sociální soudržnost - body	Sociální soudržnost - kategorie	Sociální soudržnost - dobrý(1)/špatný stav(0)	Životní prostředí - body	Životní prostředí - kategorie	Životní prostředí - dobrý (1)/špatný stav(0)	Bodový součet za 3 pilíře (hospodářský, sociální a životního prostředí)	Kategorie zařazení obce	Vyjádření v kartogramu
580571	Lichkov	Králíky	Králíky	20	1	0	45	3	0	45	6	1	110	3a	H, S
578339	Linhartice	Moravská Třebová	Moravská Třebová	44	7	1	41	2	0	34	2	0	119	3b	Z, S
575313	Lipoltice	Přelouč	Přelouč	27	2	0	47	4	1	44	5	1	118	2b	H
547875	Lipovec	Třemošnice	Chrudim	18	1	0	46	3	0	42	4	1	106	3a	H, S
580589	Líšnice	Žamberk	Žamberk	28	2	0	45	3	0	39	3	0	112	4	
578347	Litomyšl	Litomyšl	Litomyšl	51	7	1	51	5	1	43	5	1	145	1	
575330	Litošice	Přelouč	Přelouč	38	6	1	52	5	1	39	3	0	129	2c	Z
571750	Lozice	Chrast	Chrudim	27	2	0	38	1	0	48	7	1	113	3a	H, S
578355	Lubná	Litomyšl	Litomyšl	25	2	0	39	1	0	44	5	1	108	3a	H, S
580619	Lubník	Lanškroun	Lanškroun	30	3	0	47	4	1	43	5	1	120	2b	H
571768	Lukavice	Chrudim	Chrudim	41	6	1	50	5	1	44	5	1	135	1	
580627	Lukavice	Žamberk	Žamberk	30	3	0	49	4	1	33	2	0	112	3c	Z, H
580635	Luková	Lanškroun	Lanškroun	29	3	0	45	3	0	37	3	0	111	4	
571776	Luže	Skuteč	Chrudim	30	3	0	46	3	0	45	6	1	121	3a	H, S
578363	Makov	Litomyšl	Litomyšl	23	1	0	47	4	1	25	1	0	95	3c	Z, H
572802	Malé Výkleky	Lázně Bohdaneč	Pardubice	37	5	1	35	1	0	46	6	1	118	2a	S
578371	Malíkov	Moravská Třebová	Moravská Třebová	21	1	0	47	4	1	42	4	1	110	2b	H
578380	Městečko Trnávka	Moravská Třebová	Moravská Třebová	29	3	0	39	1	0	50	7	1	118	3a	H, S
571822	Míčov-Sušice	Heřmanův Městec	Chrudim	23	1	0	43	2	0	40	4	1	106	3a	H, S
578398	Mikuleč	Svitavy	Svitavy	26	2	0	48	4	1	36	2	0	110	3c	Z, H
575372	Mikulovice	Pardubice	Pardubice	42	6	1	56	6	1	25	1	0	123	2c	Z
571831	Miřetice	Hlinsko	Hlinsko	26	2	0	44	3	0	48	7	1	118	3a	H, S
580643	Mistrovice	Jablonné nad Orlicí	Žamberk	29	3	0	55	6	1	38	3	0	122	3c	Z, H
578401	Mladějov na Moravě	Moravská Třebová	Moravská Třebová	20	1	0	39	1	0	40	4	1	99	3a	H, S
580651	Mladkov	Králíky	Králíky	32	4	1	47	4	1	42	4	1	121	1	
571857	Mladoňovice	Chrudim	Chrudim	27	2	0	40	2	0	44	5	1	111	3a	H, S
575381	Mokošín	Přelouč	Přelouč	30	3	0	43	2	0	41	4	1	114	3a	H, S
578428	Morašice	Litomyšl	Litomyšl	43	7	1	57	7	1	46	6	1	146	1	
573035	Morašice	Chvaletice	Přelouč	22	1	0	45	3	0	34	3	0	101	4	
571873	Morašice	Heřmanův Městec	Chrudim	33	4	1	44	3	0	42	5	1	119	2a	S
575399	Moravany	Pardubice	Pardubice	34	4	1	51	5	1	33	2	0	118	2c	Z
578444	Moravská Třebová	Moravská Třebová	Moravská Třebová	42	6	1	36	1	0	43	5	1	121	2a	S
580660	Mostek	Choceň	Vysoké Mýto	41	6	1	53	6	1	31	1	0	125	2c	Z
554847	Mrákotín	Skuteč	Chrudim	30	3	0	37	1	0	43	5	1	110	3a	H, S
571890	Nabočany	Chrast	Chrudim	27	2	0	42	2	0	21	1	0	90	4	
571903	Načešice	Heřmanův Městec	Chrudim	31	3	0	52	5	1	40	4	1	123	2b	H
571911	Nasavrky	Nasavrky	Chrudim	36	5	1	48	4	1	51	7	1	135	1	
580678	Nasavrky	Choceň	Vysoké Mýto	24	1	0	34	1	0	27	1	0	85	4	
578452	Nedvězí	Polička	Polička	12	1	0	33	1	0	40	4	1	85	3a	H, S
580686	Nekoř	Letohrad	Žamberk	31	3	0	50	5	1	44	5	1	125	2b	H
580694	Němčice	Litomyšl	Litomyšl	35	5	1	53	6	1	47	6	1	135	1	
572870	Němčice	Pardubice	Pardubice	30	3	0	59	7	1	30	1	0	119	3c	Z, H
573078	Neratov	Lázně Bohdaneč	Pardubice	29	3	0	41	2	0	40	4	1	110	3a	H, S
572608	Nová Sídla	Litomyšl	Litomyšl	24	1	0	43	2	0	42	4	1	109	3a	H, S
572438	Nová Ves u Jarošova	Litomyšl	Litomyšl	20	1	0	37	1	0	34	2	0	91	4	
571920	Nové Hrady	Vysoké Mýto	Vysoké Mýto	32	4	1	41	2	0	43	5	1	116	2a	S
578479	Oldřiš	Polička	Polička	28	2	0	42	2	0	36	2	0	106	4	
578487	Opatov	Svitavy	Svitavy	34	4	1	50	5	1	41	4	1	125	1	
572721	Opatovec	Svitavy	Svitavy	28	2	0	52	5	1	35	2	0	115	3c	Z, H
575429	Opatovice nad Labem	Pardubice	Pardubice	48	7	1	54	6	1	41	4	1	143	1	
571962	Orel	Chrudim	Chrudim	46	7	1	47	4	1	27	1	0	120	2c	Z
580716	Orlické Podhůří	Ústí nad Orlicí	Ústí nad Orlicí	30	3	0	59	7	1	51	7	1	140	2b	H
580724	Orličky	Jablonné nad Orlicí	Žamberk	35	5	1	46	3	0	42	4	1	123	2a	S
578509	Osík	Litomyšl	Litomyšl	34	4	1	45	3	0	38	3	0	117	3b	Z, S
580732	Ostrov	Lanškroun	Lanškroun	41	6	1	51	5	1	39	3	0	131	2c	Z
574104	Ostrov	Chrast	Chrudim	26	2	0	49	4	1	26	1	0	101	3c	Z, H
575437	Ostřešany	Pardubice	Pardubice	33	4	1	47	4	1	36	2	0	116	2c	Z
575445	Ostřetín	Holice	Holice	32	4	1	47	4	1	37	3	0	116	2c	Z
554952	Otradov	Hlinsko	Hlinsko	23	1	0	45	3	0	44	5	1	112	3a	H, S
580741	Oucmanice	Choceň	Vysoké Mýto	36	5	1	57	7	1	37	3	0	130	2c	Z
555134	Pardubice	Pardubice	Pardubice	58	7	1	58	7	1	37	3	0	153	2c	Z
580759	Pastviny	Žamberk	Žamberk	33	4	1	42	2	0	53	7	1	128	2a	S
572004	Perálec	Skuteč	Chrudim	28	2	0	37	1	0	35	2	0	100	4	
580767	Petrovice	Lanškroun	Lanškroun	27	2	0	46	3	0	40	4	1	113	3a	H, S
580775	Písečná	Letohrad	Žamberk	34	4	1	64	7	1	44	5	1	142	1	
572942	Plch	Lázně Bohdaneč	Pardubice	29	3	0	55	6	1	38	3	0	122	3c	Z, H
580783	Plchovice	Choceň	Vysoké Mýto	24	1	0	37	1	0	44	5	1	105	3a	H, S

Identifikátor obce	Obec	POÚ	ORP	Hospodářský rozvoj - body	Hospodářský rozvoj - kategorie	Hospodářský rozvoj - dobrý(1)/špatný stav(0)	Sociální soudržnost - body	Sociální soudržnost - kategorie	Sociální soudržnost - dobrý(1)/špatný stav(0)	Životní prostředí - body	Životní prostředí - kategorie	Životní prostředí - dobrý (1)/špatný stav(0)	Bodový součet za 3 pilíře (hospodářský, sociální a životního prostředí)	Kategorie zařazení obce	Vyjádření v kartogramu
575461	Poběžovice u Holic	Holice	Holice	39	6	1	57	7	1	44	5	1	140	1	
575470	Poběžovice u Přelouče	Přelouč	Přelouč	30	3	0	63	7	1	36	2	0	129	3c	Z, H
572039	Podhořany u Ronova	Heřmanův Městec	Chrudim	27	2	0	43	2	0	37	3	0	107	4	
580805	Podlesí	Choceň	Vysoké Mýto	33	4	1	53	6	1	37	3	0	123	2c	Z
572951	Podůlšany	Lázně Bohdaneč	Pardubice	29	3	0	43	2	0	43	5	1	115	3a	H, S
578550	Pohledy	Svitavy	Svitavy	30	3	0	36	1	0	38	3	0	104	4	
572063	Pokřikov	Hlinsko	Hlinsko	26	2	0	43	2	0	44	5	1	113	3a	H, S
578576	Polička	Polička	Polička	47	7	1	48	4	1	37	3	0	132	2c	Z
578584	Pomezí	Polička	Polička	34	4	1	53	6	1	40	4	1	127	1	
572373	Poříčí u Litomyšle	Litomyšl	Litomyšl	30	3	0	46	3	0	34	2	0	110	4	
572071	Prachovice	Heřmanův Městec	Chrudim	39	6	1	35	1	0	40	4	1	114	2a	S
572853	Pravy	Lázně Bohdaneč	Pardubice	44	7	1	51	5	1	31	1	0	126	2c	Z
572080	Proseč	Skuteč	Chrudim	33	4	1	52	5	1	51	7	1	136	1	
572098	Prosetín	Skuteč	Chrudim	33	4	1	47	4	1	44	5	1	124	1	
572101	Předhradí	Skuteč	Chrudim	33	4	1	40	2	0	40	4	1	113	2a	S
575500	Přelouč	Přelouč	Přelouč	53	7	1	50	5	1	36	2	0	139	2c	Z
575518	Přelovice	Přelouč	Přelouč	30	3	0	40	2	0	42	4	1	112	3a	H, S
575526	Přepychy	Přelouč	Přelouč	25	2	0	48	4	1	38	3	0	111	3c	Z, H
572110	Přestavlky	Chrast	Chrudim	36	5	1	49	4	1	34	2	0	119	2c	Z
578622	Příluka	Litomyšl	Litomyšl	27	2	0	53	6	1	34	2	0	114	3c	Z, H
580821	Přívrat	Česká Třebová	Česká Třebová	32	4	1	55	6	1	44	5	1	131	1	
578631	Pustá Kamenice	Polička	Polička	31	3	0	50	5	1	39	3	0	120	3c	Z, H
578649	Pustá Rybná	Polička	Polička	35	5	1	44	3	0	41	4	1	120	2a	S
580830	Pustina	Vysoké Mýto	Vysoké Mýto	22	1	0	37	1	0	31	1	0	90	4	
556882	Rabštejnská Lhota	Chrudim	Chrudim	38	6	1	61	7	1	46	6	1	145	1	
575534	Ráby	Pardubice	Pardubice	34	4	1	49	4	1	46	6	1	129	1	
575542	Radhošť	Vysoké Mýto	Vysoké Mýto	31	3	0	54	6	1	41	4	1	126	2b	H
578657	Radiměř	Svitavy	Svitavy	29	3	0	51	5	1	41	4	1	121	2b	H
574333	Radkov	Moravská Třebová	Moravská Třebová	30	3	0	45	3	0	48	7	1	123	3a	H, S
572152	Raná	Hlinsko	Hlinsko	33	4	1	55	6	1	30	1	0	118	2c	Z
575551	Rohovládova Bělá	Lázně Bohdaneč	Pardubice	44	7	1	48	4	1	32	1	0	124	2c	Z
578673	Rohozná	Svitavy	Svitavy	13	1	0	29	1	0	40	4	1	82	3a	H, S
575569	Rohoznice	Lázně Bohdaneč	Pardubice	34	4	1	46	3	0	38	3	0	118	3b	Z, S
575577	Rokytno	Pardubice	Pardubice	34	4	1	47	4	1	35	2	0	116	2c	Z
572161	Ronov nad Doubravou	Třemošnice	Chrudim	32	4	1	43	2	0	44	5	1	119	2a	S
572179	Rosice	Chrast	Chrudim	28	2	0	44	3	0	30	1	0	102	4	
547808	Rozhovice	Heřmanův Městec	Chrudim	35	5	1	52	5	1	41	4	1	128	1	
578681	Rozhraní	Svitavy	Svitavy	28	2	0	44	3	0	45	6	1	117	3a	H, S
578690	Rozstání	Moravská Třebová	Moravská Třebová	27	2	0	43	2	0	41	4	1	111	3a	H, S
578703	Rudná	Svitavy	Svitavy	27	2	0	41	2	0	35	2	0	103	4	
580848	Rudoltice	Lanškroun	Lanškroun	38	6	1	50	5	1	46	6	1	134	1	
575593	Rybitví	Lázně Bohdaneč	Pardubice	41	6	1	35	1	0	36	2	0	112	3b	Z, S
547905	Rybník	Česká Třebová	Česká Třebová	34	4	1	46	3	0	43	5	1	123	2a	S
578711	Rychnov na Moravě	Moravská Třebová	Moravská Třebová	20	1	0	36	1	0	41	4	1	97	3a	H, S
575607	Řečany nad Labem	Chvaletice	Přelouč	49	7	1	48	4	1	42	4	1	139	1	
572209	Řepníky	Vysoké Mýto	Vysoké Mýto	25	2	0	46	3	0	31	1	0	102	4	
572217	Řestoky	Chrast	Chrudim	23	1	0	45	3	0	35	2	0	103	4	
580872	Řetová	Ústí nad Orlicí	Ústí nad Orlicí	26	2	0	53	6	1	38	3	0	117	3c	Z, H
580881	Řetůvka	Ústí nad Orlicí	Ústí nad Orlicí	20	1	0	52	5	1	42	4	1	114	2b	H
572233	Řídký	Litomyšl	Litomyšl	36	5	1	47	4	1	36	2	0	119	2c	Z
578720	Sádek	Polička	Polička	37	5	1	56	6	1	39	3	0	132	2c	Z
574392	Sázava	Lanškroun	Lanškroun	31	3	0	46	3	0	36	2	0	113	4	
578738	Sebranice	Litomyšl	Litomyšl	24	1	0	51	5	1	36	2	0	111	3c	Z, H
580902	Seč	Choceň	Vysoké Mýto	28	2	0	31	1	0	35	2	0	94	4	
572225	Seč	Třemošnice	Chrudim	36	5	1	46	3	0	56	7	1	138	2a	S
578746	Sedliště	Litomyšl	Litomyšl	31	3	0	44	3	0	26	1	0	101	4	
575615	Selmice	Přelouč	Přelouč	26	2	0	53	6	1	53	7	1	132	2b	H
555240	Semanín	Česká Třebová	Česká Třebová	28	2	0	39	1	0	44	5	1	111	3a	H, S
575623	Semín	Přelouč	Přelouč	31	3	0	49	4	1	53	7	1	133	2b	H
575640	Sezemice	Pardubice	Pardubice	43	7	1	53	6	1	32	1	0	128	2c	Z
578754	Sklené	Svitavy	Svitavy	25	2	0	45	3	0	38	3	0	108	4	
580929	Skořenice	Choceň	Vysoké Mýto	22	1	0	34	1	0	33	2	0	89	4	
572241	Skuteč	Skuteč	Chrudim	35	5	1	43	2	0	48	7	1	126	2a	S
578762	Slatina	Jevíčko	Moravská Třebová	24	1	0	49	4	1	40	4	1	113	2b	H
580945	Slatina	Vysoké Mýto	Vysoké Mýto	32	4	1	61	7	1	31	1	0	124	2c	Z
572268	Slatiňany	Chrudim	Chrudim	40	6	1	51	5	1	37	3	0	128	2c	Z
575658	Slepotice	Pardubice	Pardubice	26	2	0	44	3	0	38	3	0	108	4	
580325	Sloupnice	Litomyšl	Litomyšl	29	3	0	38	1	0	38	3	0	105	4	
573817	Smrček	Chrast	Chrudim	26	2	0	51	5	1	54	7	1	131	2b	H
572276	Sobětuchy	Chrudim	Chrudim	43	7	1	58	7	1	29	1	0	130	2c	Z

Identifikátor obce	Obec	POÚ	ORP	Hospodářský rozvoj - body	Hospodářský rozvoj - kategorie	Hospodářský rozvoj - dobrý(1)/špatný stav(0)	Sociální soudržnost - body	Sociální soudržnost - kategorie	Sociální soudržnost - dobrý(1)/špatný stav(0)	Životní prostředí - body	Životní prostředí - kategorie	Životní prostředí - dobrý (1)/špatný stav(0)	Bodový součet za 3 pilíře (hospodářský, sociální a životního prostředí)	Kategorie zařazení obce	Vyjádření v kartogramu
547964	Sobkovice	Jablonné nad Orlicí	Žamberk	34	4	1	49	4	1	48	7	1	131	1	
580961	Sopotnice	Ústí nad Orlicí	Ústí nad Orlicí	33	4	1	45	3	0	43	5	1	121	2a	S
575666	Sopřeč	Přelouč	Přelouč	29	3	0	41	2	0	46	6	1	116	3a	H, S
573027	Sovolusky	Přelouč	Přelouč	32	4	1	33	1	0	41	4	1	106	2a	S
574198	Spojil	Pardubice	Pardubice	42	6	1	57	7	1	34	2	0	133	2c	Z
575682	Srch	Pardubice	Pardubice	44	7	1	57	7	1	41	4	1	142	1	
553719	Srnojedy	Pardubice	Pardubice	40	6	1	56	6	1	36	2	0	132	2c	Z
580970	Sruby	Choceň	Vysoké Mýto	31	3	0	45	3	0	41	4	1	117	3a	H, S
575704	Staré Hradiště	Pardubice	Pardubice	49	7	1	57	7	1	41	4	1	147	1	
575712	Staré Jesenčany	Pardubice	Pardubice	32	4	1	56	6	1	32	1	0	120	2c	Z
578789	Staré Město	Moravská Třebová	Moravská Třebová	33	4	1	48	4	1	35	2	0	116	2c	Z
575721	Staré Ždánice	Lázně Bohdaneč	Pardubice	30	3	0	47	4	1	33	2	0	110	3c	Z, H
575739	Starý Mateřov	Pardubice	Pardubice	36	5	1	58	7	1	39	3	0	133	2c	Z
578801	Stašov	Polička	Polička	23	1	0	43	2	0	41	4	1	107	3a	H, S
572934	Stéblová	Pardubice	Pardubice	41	6	1	61	7	1	32	1	0	134	2c	Z
575755	Stojice	Přelouč	Přelouč	27	2	0	42	2	0	31	1	0	100	4	
547891	Stolany	Chrudim	Chrudim	39	6	1	53	6	1	34	2	0	126	2c	Z
572306	Stradouň	Vysoké Mýto	Vysoké Mýto	33	4	1	54	6	1	28	1	0	115	2c	Z
578819	Strakov	Litomyšl	Litomyšl	29	3	0	51	5	1	44	5	1	124	2b	H
575763	Strašov	Přelouč	Přelouč	33	4	1	36	1	0	45	6	1	114	2a	S
580988	Strážná	Lanškroun	Lanškroun	35	5	1	39	1	0	44	5	1	118	2a	S
572314	Střemošice	Skuteč	Chrudim	21	1	0	44	3	0	44	5	1	109	3a	H, S
580996	Studené	Jablonné nad Orlicí	Žamberk	29	3	0	61	7	1	45	6	1	135	2b	H
572322	Studnice	Hlinsko	Hlinsko	30	3	0	43	2	0	45	6	1	118	3a	H, S
581003	Sudislav nad Orlicí	Ústí nad Orlicí	Ústí nad Orlicí	38	6	1	67	7	1	52	7	1	157	1	
581011	Sudslava	Choceň	Vysoké Mýto	30	3	0	43	2	0	39	3	0	112	4	
578835	Suchá Lhota	Litomyšl	Litomyšl	34	4	1	43	2	0	36	2	0	113	3b	Z, S
580708	Svatý Jiří	Choceň	Vysoké Mýto	27	2	0	43	2	0	37	3	0	107	4	
572331	Svídnice	Chrudim	Chrudim	27	2	0	47	4	1	54	7	1	128	2b	H
575771	Svinčany	Přelouč	Přelouč	39	6	1	54	6	1	39	3	0	132	2c	Z
577731	Svitavy	Svitavy	Svitavy	48	7	1	47	4	1	36	2	0	131	2c	Z
578843	Svojanov	Polička	Polička	33	4	1	43	2	0	49	7	1	125	2a	S
575780	Svojšice	Přelouč	Přelouč	32	4	1	59	7	1	39	3	0	130	2c	Z
572349	Svratouch	Hlinsko	Hlinsko	34	4	1	38	1	0	44	5	1	116	2a	S
581038	Šedivec	Letohrad	Žamberk	28	2	0	46	3	0	35	2	0	109	4	
578851	Široký Důl	Polička	Polička	42	6	1	51	5	1	33	2	0	126	2c	Z
578860	Študlov	Svitavy	Svitavy	22	1	0	46	3	0	47	6	1	115	3a	H, S
581046	Tatenice	Lanškroun	Lanškroun	34	4	1	44	3	0	40	4	1	118	2a	S
581054	Těchonín	Jablonné nad Orlicí	Žamberk	33	4	1	48	4	1	54	7	1	135	1	
578878	Telecí	Polička	Polička	31	3	0	54	6	1	44	5	1	129	2b	H
575810	Tetov	Přelouč	Přelouč	13	1	0	33	1	0	44	5	1	90	3a	H, S
581062	Tisová	Vysoké Mýto	Vysoké Mýto	28	2	0	51	5	1	42	4	1	121	2b	H
572381	Tisovec	Hlinsko	Hlinsko	28	2	0	50	5	1	47	6	1	125	2b	H
572390	Trhová Kamenice	Hlinsko	Hlinsko	33	4	1	53	6	1	49	7	1	135	1	
530794	Trnávka	Chvaletice	Přelouč	37	5	1	48	4	1	47	6	1	132	1	
572403	Trojovice	Chrast	Chrudim	26	2	0	34	1	0	33	2	0	93	4	
547921	Trpík	Lanškroun	Lanškroun	26	2	0	54	6	1	49	7	1	129	2b	H
578886	Trpín	Polička	Polička	20	1	0	40	2	0	50	7	1	110	3a	H, S
578894	Trstěnice	Litomyšl	Litomyšl	28	2	0	57	7	1	42	4	1	127	2b	H
575828	Trusnov	Holice	Holice	28	2	0	51	5	1	48	7	1	127	2b	H
572616	Tržek	Litomyšl	Litomyšl	32	4	1	46	3	0	42	4	1	120	2a	S
578908	Třebařov	Moravská Třebová	Moravská Třebová	23	1	0	36	1	0	37	3	0	96	4	
572985	Třebosice	Pardubice	Pardubice	37	5	1	68	7	1	31	1	0	136	2c	Z
581071	Třebovice	Česká Třebová	Česká Třebová	34	4	1	51	5	1	37	3	0	122	2c	Z
572411	Třemošnice	Třemošnice	Chrudim	35	5	1	41	2	0	50	7	1	126	2a	S
504921	Třibřichy	Chrudim	Chrudim	26	2	0	39	1	0	30	1	0	95	4	
572420	Tuněchody	Chrudim	Chrudim	31	3	0	47	4	1	40	4	1	118	2b	H
575844	Turkovice	Přelouč	Přelouč	25	2	0	48	4	1	45	6	1	118	2b	H
575861	Týnišťko	Vysoké Mýto	Vysoké Mýto	28	2	0	46	3	0	44	5	1	118	3a	H, S
530697	Úherčice	Heřmanův Městec	Chrudim	29	3	0	57	7	1	41	4	1	127	2b	H
575879	Uhersko	Holice	Holice	26	2	0	53	6	1	47	6	1	126	2b	H
572446	Úhřetice	Chrudim	Chrudim	30	3	0	48	4	1	34	2	0	112	3c	Z, H
575887	Úhřetická Lhota	Pardubice	Pardubice	26	2	0	52	5	1	35	2	0	113	3c	Z, H
581089	Újezd u Chocně	Choceň	Vysoké Mýto	36	5	1	50	5	1	44	5	1	130	1	
575909	Újezd u Přelouče	Přelouč	Přelouč	23	1	0	48	4	1	50	7	1	121	2b	H
572888	Újezd u Sezemic	Pardubice	Pardubice	25	2	0	53	6	1	44	5	1	122	2b	H
578916	Újezdec	Litomyšl	Litomyšl	31	3	0	58	7	1	22	1	0	111	3c	Z, H
575917	Urbanice	Přelouč	Přelouč	37	5	1	44	3	0	44	5	1	125	2a	S
579891	Ústí nad Orlicí	Ústí nad Orlicí	Ústí nad Orlicí	45	7	1	54	6	1	51	7	1	150	1	

Identifikátor obce	Obec	POÚ	ORP	Hospodářský rozvoj - body	Hospodářský rozvoj - kategorie	Hospodářský rozvoj - dobrý(1)/špatný stav(0)	Sociální soudržnost - body	Sociální soudržnost - kategorie	Sociální soudržnost - dobrý(1)/špatný stav(0)	Životní prostředí - body	Životní prostředí - kategorie	Životní prostředí - dobrý (1)/špatný stav(0)	Bodový součet za 3 pilíře (hospodářský, sociální a životního prostředí)	Kategorie zařazení obce	Vyjádření v kartogramu
572624	Útěchov	Moravská Třebová	Moravská Třebová	29	3	0	46	3	0	43	5	1	118	3a	H, S
575925	Valy	Přelouč	Přelouč	34	4	1	48	4	1	42	4	1	124	1	
572454	Vápenný Podol	Heřmanův Městec	Chrudim	34	4	1	49	4	1	44	5	1	127	1	
575933	Vápno	Přelouč	Přelouč	32	4	1	47	4	1	44	5	1	123	1	
572462	Včelákov	Hlinsko	Hlinsko	23	1	0	39	1	0	47	6	1	109	3a	H, S
572471	Vejvanovice	Chrudim	Chrudim	30	3	0	49	4	1	38	3	0	117	3c	Z, H
575941	Veliny	Holice	Holice	31	3	0	55	6	1	40	4	1	126	2b	H
581101	Velká Skrovnice	Ústí nad Orlicí	Ústí nad Orlicí	23	1	0	58	7	1	41	4	1	122	2b	H
578932	Vendolí	Svitavy	Svitavy	31	3	0	53	6	1	27	1	0	111	3c	Z, H
581119	Verměřovice	Jablonné nad Orlicí	Žamberk	31	3	0	49	4	1	45	6	1	125	2b	H
575968	Veselí	Přelouč	Přelouč	33	4	1	55	6	1	40	4	1	128	1	
578941	Vidlatá Seč	Litomyšl	Litomyšl	19	1	0	42	2	0	33	2	0	94	4	
572489	Vinary	Vysoké Mýto	Vysoké Mýto	23	1	0	54	6	1	30	1	0	107	3c	Z, H
578959	Víska u Jevíčka	Jevíčko	Moravská Třebová	30	3	0	28	1	0	32	1	0	90	4	
572497	Vítanov	Hlinsko	Hlinsko	33	4	1	42	2	0	49	7	1	124	2a	S
578967	Vítějeves	Svitavy	Svitavy	35	5	1	50	5	1	38	3	0	123	2c	Z
575984	Vlčí Habřina	Lázně Bohdaneč	Pardubice	21	1	0	42	2	0	35	2	0	98	4	
581127	Vlčkov	Litomyšl	Litomyšl	24	1	0	40	2	0	44	5	1	108	3a	H, S
581143	Voděrady	Ústí nad Orlicí	Ústí nad Orlicí	23	1	0	39	1	0	33	2	0	95	4	
572501	Vojtěchov	Hlinsko	Hlinsko	24	1	0	42	2	0	37	3	0	103	4	
575992	Voleč	Lázně Bohdaneč	Pardubice	27	2	0	45	3	0	30	1	0	102	4	
572527	Vortová	Hlinsko	Hlinsko	31	3	0	33	1	0	57	7	1	121	3a	H, S
581151	Vraclav	Vysoké Mýto	Vysoké Mýto	35	5	1	51	5	1	29	1	0	115	2c	Z
548022	Vračovice-Orlov	Choceň	Vysoké Mýto	33	4	1	48	4	1	39	3	0	120	2c	Z
578975	Vranová Lhota	Moravská Třebová	Moravská Třebová	32	4	1	40	2	0	49	7	1	121	2a	S
572292	Vrážné	Jevíčko	Moravská Třebová	23	1	0	35	1	0	55	7	1	113	3a	H, S
572535	Vrbatův Kostelec	Skuteč	Chrudim	26	2	0	49	4	1	36	2	0	111	3c	Z, H
572543	Všeradov	Hlinsko	Hlinsko	34	4	1	46	3	0	46	6	1	126	2a	S
581178	Výprachtice	Lanškroun	Lanškroun	29	3	0	39	1	0	45	6	1	113	3a	H, S
572551	Vysočina	Hlinsko	Hlinsko	31	3	0	46	3	0	47	6	1	124	3a	H, S
578991	Vysoká	Jevíčko	Moravská Třebová	29	3	0	50	5	1	42	4	1	121	2b	H
576000	Vysoké Chvojno	Holice	Holice	37	5	1	58	7	1	47	6	1	142	1	
581186	Vysoké Mýto	Vysoké Mýto	Vysoké Mýto	49	7	1	51	5	1	31	1	0	131	2c	Z
576018	Vyšehněvice	Přelouč	Přelouč	48	7	1	47	4	1	37	3	0	132	2c	Z
547841	Vyžice	Heřmanův Městec	Chrudim	30	3	0	53	6	1	48	7	1	131	2b	H
581194	Zádolí	Vysoké Mýto	Vysoké Mýto	24	1	0	49	4	1	40	4	1	113	2b	H
581208	Záchlumí	Žamberk	Žamberk	37	5	1	54	6	1	44	5	1	135	1	
572578	Zaječice	Chrast	Chrudim	29	3	0	43	2	0	36	2	0	108	4	
547859	Zájezdec	Chrast	Chrudim	19	1	0	51	5	1	27	1	0	97	3c	Z, H
581216	Zálší	Choceň	Vysoké Mýto	41	6	1	47	4	1	46	6	1	134	1	
581224	Zámrsk	Vysoké Mýto	Vysoké Mýto	42	6	1	56	6	1	30	1	0	128	2c	Z
581232	Zářecká Lhota	Choceň	Vysoké Mýto	21	1	0	51	5	1	47	6	1	119	2b	H
576026	Zdechovice	Chvaletice	Přelouč	29	3	0	50	5	1	43	5	1	122	2b	H
573876	Zderaz	Skuteč	Chrudim	32	4	1	44	3	0	46	6	1	122	2a	S
581259	Žamberk	Žamberk	Žamberk	47	7	1	50	5	1	39	3	0	136	2c	Z
581267	Žampach	Letohrad	Žamberk	30	3	0	55	6	1	43	5	1	128	2b	H
576042	Žáravice	Přelouč	Přelouč	36	5	1	30	1	0	44	5	1	110	2a	S
572195	Želivsko	Svitavy	Svitavy	30	3	0	41	2	0	49	7	1	120	3a	H, S
581275	Žichlínek	Lanškroun	Lanškroun	41	6	1	47	4	1	38	3	0	126	2c	Z
576051	Živanice	Lázně Bohdaneč	Pardubice	31	3	0	45	3	0	40	4	1	116	3a	H, S
574091	Žlebské Chvalovice	Třemošnice	Chrudim	30	3	0	54	6	1	48	7	1	132	2b	H
572641	Žumberk	Chrudim	Chrudim	29	3	0	46	3	0	46	6	1	121	3a	H, S

Prověření vymezení rozvojových oblastí, os a specifických oblastí v další aktualizaci ZÚR Pk v souvislosti s vyhodnocením vyváženosti tří pilířů udržitelného rozvoje území

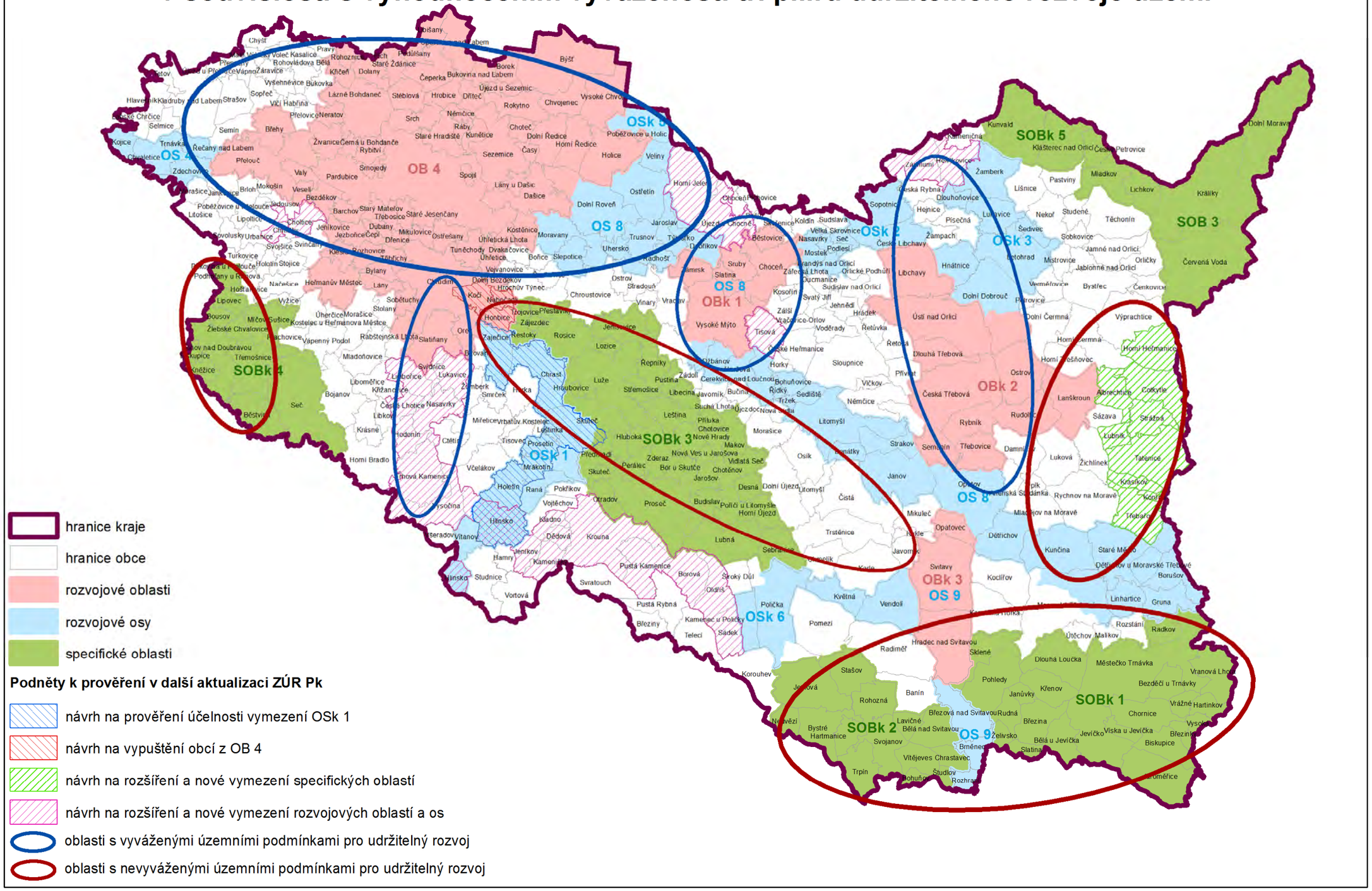

E) ZDŮVODNĚNÍ NESOULADŮ VE VYHODNOCENÍ VYVÁŽENOSTI TŘÍ PILÍŘŮ MEZI KRAJSKÝMI ÚAP A ÚAP ORP

V ÚAP jednotlivých ORP Pardubického kraje ve vyhodnocení územních podmínek pro udržitelný rozvoj do úrovně jednotlivých obcí převládá velmi pozitivní pohled na obce, např. ÚAP Pk vyhodnotily jako vyvážené v rámci tří pilířů udržitelnosti 62 obcí, ÚAP ORP 81 obcí s tím, že ORP Přelouč a Svitavy v době vyhodnocení ÚAP Parudibckého kraje nebyly předány.

Absolutní soulad dle zařazení obce do kategorie udržitelnosti ve 5. úplné aktualizaci ÚAP ORP a ÚAP Pardubického kraje byl zaznamenán u 102 obcí (např. kategorie 2a). Soulad dle zařazení do druhé skupiny s jedním oslabeným pilířem (kategorie 2a, 2b a 2c) nebo do třetí skupiny se dvěma oslabenými pilíři (kategorie 3a, 3b a 3c) byl zaznamenán u 38 obcí.

Absolutní nesoulad, tzn. obec byla vyhodnocena z krajské úrovně jako vyvážená a na úrovni ORP nevyvážená a naopak, byl shledán u 3 obcí (Nasavrky v ORP Chrudim, Sloupnice a Poříčí u Litomyšle v ORP).

Obce Sloupnice a Poříčí u Litomyšle byly v ÚAP Pardubického kraje vyhodnoceny jako obce s nevyváženými územními podmínkami (kategorie 4). V rámci hospodářského a sociálního pilíře byly obce zařazeny do kategorie 1 až 3 (ze 7), tzn. špatné podmínky pro hospodářský rozvoj a sociální soudržnost obyvatel. Podmínky pro příznivé životní prostředí byly vyhodnoceny jako podprůměrné (kategorie 2, 3 ze 7).

Obec Nsavrky získala celkem 135 bodů. Podmínky pro hospodářský rozvoj a sociální soudržnost byly ohodnoceny jako průměrné (kategorie 4 a 5 ze 7). Podmínky pro životní prostředí byly zhodnoceny jako velmi dobré (kategorie 7 ze 7). Díky nadprůměrnému hodnocení 3 pilířů byla tato obec zařazena mezi obce s vyváženým vztahem územních podmínek.

Často není z ÚAP ORP jasné, jak byla určena střední hodnota pro hodnocení zvolených ukazatelů, pokud byly indikátory pro vyhodnocení vyváženosti použity. Domníváme se, že je pro souhrnnou analýzu nutné používat výhradně krajské průměry, abychom mohli docházet ze dvou úrovní ke stejným či podobným závěrům.

<u>Hlavní důvody nesouladů hodnocení v ÚAP ORP a ÚAP Pk</u>

- Jiná metodika pro vyhodnocení vyváženosti pilířů (bodové ohodnocení dle SWOT analýzy, jiné sledované indikátory, používání váhového hodnocení indikátorů, bodování na základě slovního ohodnocení, na základě znalosti území).
- Jiná podrobnost použitých ukazatelů – kraj bere v potaz jen indikátory nadmístního významu sledovatelné do úrovně obcí.
- Srovnávání hodnot ukazatelů s průměrem ORP nikoliv s úrovní krajskou.
- Chybně vypočítaná nebo zjištěná střední hodnota/krajské průměry v ÚAP ORP.
- Neaktualizované indikátory pro vyhodnocení vyváženosti tří pilířů v ÚAP ORP.

Kategorie zařazení obce	Vyváženost vztahu územních podmínek pro udržitelný rozvoj území		Počet obcí zařazených do dané kategorie udržitelnosti	
	dobrý stav	špatný stav	ÚAP Pk	ÚAP ORP
1	Z, H, S		62	81
2a	Z, H	S	41	21
2b	Z, S	H	59	56
2c	H, S	Z	83	66
3a	Z	H, S	92	75
3b	H	Z, S	16	16
3c	S	Z, H	41	28
4		Z, H, S	57	38

Pokud nevznikne souhrnná a jasná metodika pro vyhodnocení vyváženosti tří pilířů, budou kraje i ORP nadále docházet k nesrovnatelným výsledkům. Pro dosažení jednotného vyhodnocení je potřeba dokončit repulibkové územně analytické podklady včetně stanovení metodického postupu v přístupu.

Vyhodnocení vyváženosti územních podmínek pro udržitelný rozvoj území dle 5. úplné aktualizace ÚAP ORP 2020

ORP Přelouč a Svitavy nepředali k 06/2021 ÚAP, nebyly tedy zahrnuty do zobrazení

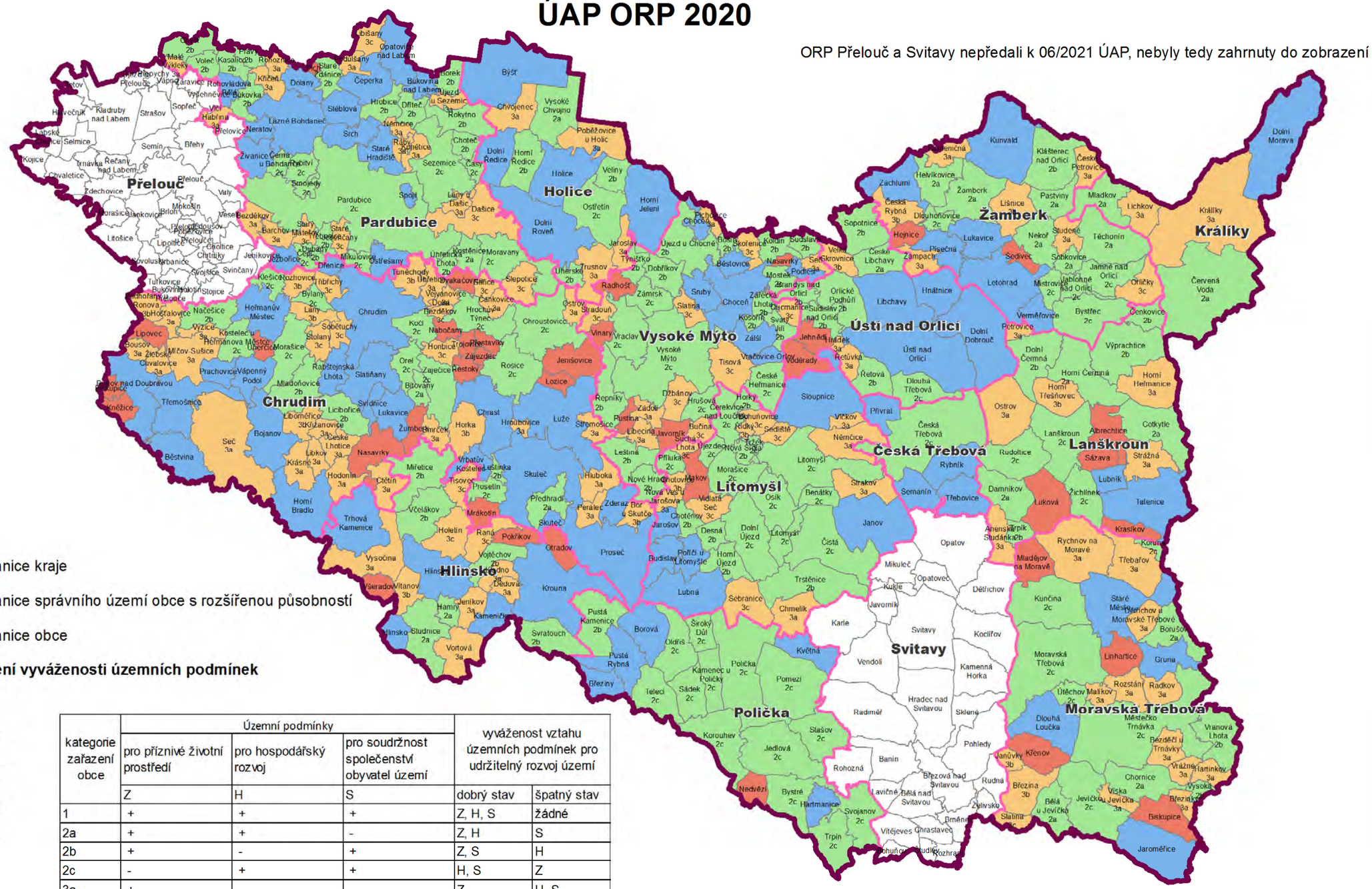

hranice kraje

hranice správního území obce s rozšířenou působností

hranice obce

oblasti s vyváženými územními podmínkami pro udržitelný rozvoj

oblasti s nevyváženými územními podmínkami pro udržitelný rozvoj

Vyhodnocení vyváženosti územních podmínek

- 1
- 2a
- 2b
- 2c
- 3a
- 3b
- 3c
- 4

kategorie zařazení obce	Územní podmínky			vyváženost vztahu územních podmínek pro udržitelný rozvoj území	
	pro příznivé životní prostředí	pro hospodářský rozvoj	pro soudržnost společenství obyvatel území		
	Z	H	S	dobrý stav	špatný stav
1	+	+	+	Z, H, S	žádné
2a	+	+	-	Z, H	S
2b	+	-	+	Z, S	H
2c	-	+	+	H, S	Z
3a	+	-	-	Z	H, S
3b	-	+	-	H	Z, S
3c	-	-	+	S	Z, H
4	-	-	-	žádné	Z, H, S

Porovnání vyhodnocení vyváženosti územních podmínek pro udržitelný rozvoj území obcí v 5. úplné aktualizaci ÚAP Pk a ÚAP ORP

ORP Přelouč a Svitavy nepředali k 06/2021 ÚAP, nebyly tedy zahrnuty do zobrazení

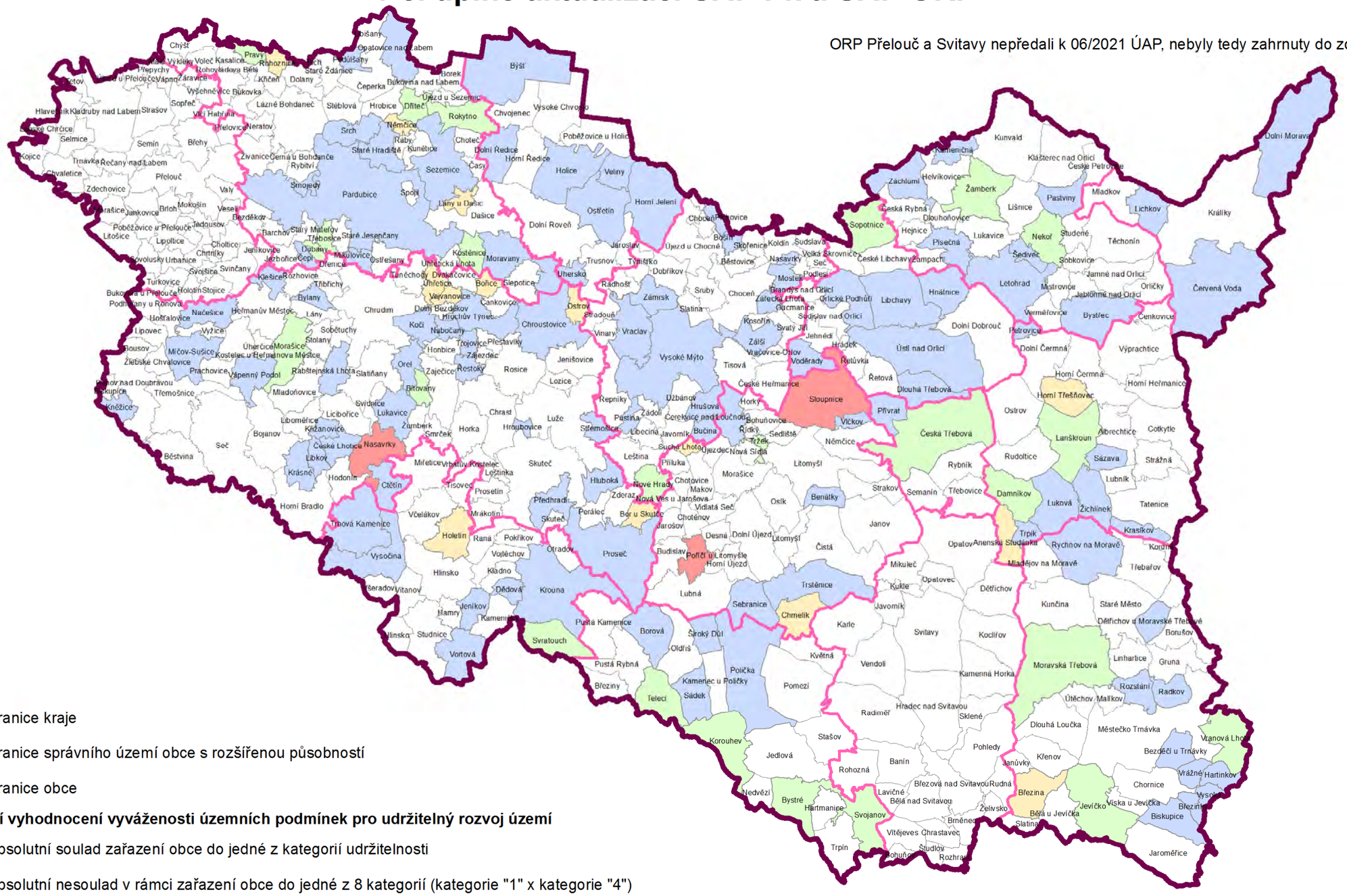

hranice kraje

hranice správního území obce s rozšířenou působností

hranice obce

Porovnání vyhodnocení vyváženosti územních podmínek pro udržitelný rozvoj území

absolutní soulad zařazení obce do jedné z kategorií udržitelnosti

absolutní nesoulad v rámci zařazení obce do jedné z 8 kategorií (kategorie "1" x kategorie "4")

soulad zařazení obce v rámci kategorie 2 (2a, 2b, 2c)

soulad zařazení obce v rámci kategorie 3 (3a, 3b, 3c)

Územně analytické podklady Pardubického kraje

5. úplná aktualizace 2021

4. část

OBSAH 4. ČÁSTI

URČENÍ PROBLÉMŮ K ŘEŠENÍ V ZÁSADÁCH ÚZEMNÍHO ROZVOJE PARDUBICKÉHO KRAJE (ZÚR PK)

- zahrnující zejména požadavky na zmírnění nebo omezení urbanistických, dopravních a hygienických závad, vzájemných střetů záměrů na provedení změn v území a střetů těchto záměrů s limity využití území a s hodnotami v území, na odstranění nebo zmírnění vlivů negativ v území, na využití potenciálu rozvoje území a na snížení nevyváženého vztahu podmínek pro příznivé životní prostředí, pro hospodářský rozvoj a pro soudržnost společenství obyvatel (dle § 4 vyhlášky)

A. Urbanistické závady a problémy 3

B. Dopravní závady a problémy 5

C. Závady a problémy technické infrastruktury 8

D. Hygienické závady, ohrožení území povodněmi, suchem a jinými rizikovými přírodními jevy a problémy 10

E. Vzájemné střety záměrů na provedení změn v území a střetů těchto záměrů s limity využití území a s hodnotami v území 12

F. Souhrn problémů k řešení v aktualizaci ZÚR Pk 14

G. Požadavky na využití území s rozvojovým potenciálem 16

H. Slabé stránky, hrozby a rizika související s nevyvážeností územních podmínek udržitelného rozvoje území 18

I. Vyhodnocení problémů k řešení v ZÚR Pk uvedených v ÚAP obcí 22

A. URBANISTICKÉ ZÁVADY A PROBLÉMY

Nevyváženost prostorového osídlení

Mezi urbanistické problémy patří nevyváženost rozložení osídlení v kraji, jeho značná rozdrobenost a velké rozdíly rozvojových podmínek osídlení v jednotlivých oblastech kraje:

1. Urbanistické těžiště je na území kraje situováno excentricky na severozápadním okraji v polabském prostoru, vytváří je seskupení sídel kolem krajského města Pardubic a města Chrudim.

   (Poznámka: jedná se o součást Hradecko-pardubické aglomerace, čítající celkem cca 300 000 obyvatel, tj. druhá největší koncentrace obyvatel v Čechách po Praze).

2. Ostatní území kraje zahrnuje větší počet měst menší velikosti (6 – 17 000 obyvatel) a rozptýlené venkovské osídlení, bez dominantních center osídlení, což způsobuje problémy organizace osídlení, omezuje možnosti dosažitelnosti vyšších stupňů občanské a technické infrastruktury apod.

Závady a problémy sídelního těžištního prostoru

Mezi významné územně plánovací problémy a závady nadmístní povahy těžiště osídlení kraje, tj. části Hradecko-pardubické aglomerace na území Pardubického kraje, patří zejména:

1. Koordinace územního rozvoje v západním příměstském prostoru Pardubic zaměřená na řešení dopravně urbanistických problémů a nedostatků. Týká se zejména vztahů plánovaných nebo upravovaných úseků silnic I/2, I/37, zohlednění limitovaných územních podmínek pro provoz a rozvoj letiště Pardubice, řešení problematiky vodní cesty a přístavu Pardubice, rozvoj průmyslové zóny Staré Čívice.
2. Těžiště osídlení Pardubického kraje má z celého kraje nejnižší přírodní potenciál pro rekreaci a cestovní ruch a existující možnosti nejsou dostatečně využívány a rozvíjeny.
3. Zhoršené parametry životního prostředí v pardubické aglomeraci, přítomnost průmyslových provozů ovlivňujících kvalitu ovzduší.
4. Ohrožování krajinářských a kulturních hodnot v památkovém ochranném pásmu NKP Kunětická hora, nutná ochrana zaměřená na zachování monumentality útvaru, dosažení regulace příměstského bydlení a přiměřeného rozvoje rekreace a cestovního ruchu.

Nevyužitý potenciál rekreace a cestovního ruchu

1. Nedostatečný rozvoj CR ve venkovských oblastech s útlumem zemědělské výroby i v podhorských oblastech.
2. Špatná dopravní dostupnost rekreačních oblastí.

Řešení problémů v ZÚR Pk, v platném znění

ZÚR Pk stanovují priority a zásady územního plánování pro podporu vyváženého a polycentrického rozvoje sídelní struktury a vytváření územních předpokladů pro posílení vazeb mezi městskými a venkovskými oblastmi s ohledem na jejich rozdílnost z hlediska přírodního, krajinného, urbanistického i hospodářského prostředí. Stanovené priority územního plánování vytvářejí předpoklady pro podporu hospodářského rozvoje území, stabilizaci struktury osídlení a ochranu přírodních a kulturních hodnot v území kraje.

ZÚR Pk vymezuje vyšší, střední, významná nižší a lokální centra osídlení. Cílem hierarchizace sídelní struktury je zabezpečit pro spádová území odpovídající úroveň obslužných funkcí. ZÚR Pk stanovuje pro naplnění tohoto cíle zásady pro usměrňování územního rozvoje a úkoly pro územní plánování.

ZÚR Pk vymezují rozvojovou oblast republikového významu ovlivněnou rozvojovou dynamikou krajského města Pardubic při spolupůsobení města Chrudim a ostatních center osídlení, vymezují rozvojové oblasti krajského významu ovlivněné rozvojem obcí s rozšířenou působností při spolupůsobení nižších a lokálních center, vymezují rozvojové osy s výraznou vazbou na existující sídelní strukturu a ovlivněné působením rozvojové dynamiky příslušných center osídlení.

V rozvojových osách a oblastech jsou stanoveny zásady a úkoly směřující k urbanizaci prostoru a soustředění investiční výstavby a současně jsou zde stanovené podmínky ochrany kulturních a přírodních hodnot a ochrany a tvorby krajiny. Tímto principem jsou naplňovány požadavky na územní rozvoj v území rozvojových oblastí a os při zachování stávajících hodnot území.

V rámci Aktualizace č. 3 ZÚR Pk byly na základě definovaných problémů ve 4. aktualizaci ÚAP Pk prověřeny a rozšířeny specifické oblasti, ve kterých se v porovnání s ostatním územím kraje dlouhodobě projevují problémy z hlediska udržitelného rozvoje území a pro tyto oblasti byly stanoveny zásady a úkoly k řešení stávajících a k předcházení potenciálních problémů a střetů různých zájmů v území.

ZÚR Pk vymezuje cílové charakteristiky krajiny a zásady pro činnosti v území pro oblasti se shodným krajinným typem. Při vymezení typů krajin byl upřednostněn aspekt cílového využití území, který částečně odráží i historické a přírodní charakteristiky krajiny. Jednotlivým typům krajin jsou přiřazeny charakteristiky a jsou stanoveny úkoly pro územní plánování v oblasti koncepce krajiny a zásady pro udržení nebo dosažení cílových kvalit krajin.

Podle konkrétních podmínek a možností území je potřebné v následující aktualizaci ZÚR Pk prověřit sídelní strukturu a kategorizaci center osídlení ve vazbě na aktuální metodické doporučení pro vymezování center osídlení. Důvodem je sjednocení vymezování v rámci ČR.

B. DOPRAVNÍ ZÁVADY A PROBLÉMY

Silniční doprava

1. Nedostatečný rozsah realizované výstavby a modernizace dopravní infrastruktury, absence dálnice, nedostatečné napojení kraje na kapacitní nadřazené sítě ČR a střední Evropy, vysoká intenzita dopravy na hlavních tazích, přetížení nákladní dopravou, nevhodné průjezdy sídly.
2. Chybějící středové páteřní dopravní spojení kraje (dálnice D35) a severojižní dopravní spojení s Brněnskou aglomerací a s Polskem (kapacitní komunikace S43 a přeložka silnice I/43), která jsou nezbytná pro zajištění republikových i krajských dopravních vztahů a mají význam pro posílení stagnujících východních oblastí kraje.
3. Řešení koncepce dopravních vazeb silnic I. a II. třídy ve vazbě k novým MÚK na dálnici D35 a kapacitní silnici S43.

Železniční doprava

1. Nedostatečná kapacita železničních tratí.
2. Potřeba zvýšení rychlosti ve vybraných úsecích a tím zvýšení kapacity I. tranzitního železničního koridoru Choceň – Ústí nad Orlicí – hranice kraje.
3. Odstranění úvratě přes Rosice nad Labem novou železniční tratí Pardubice – Chrudim (Ostřešanskou spojkou), problém s neprůchodností nové tratě daným územím.

Vodní doprava

1. Splavnění Labe v úseku Přelouč – Pardubice, plavební stupeň Přelouč II - vliv na životní prostředí a problematika dopravního napojení přístavu Pardubice.
2. Vysoká územní, ekologická a technickoekonomická náročnost průplavního spojení Dunaj–Odra–Labe (D-O-L) v úseku Pardubice – Moravská Třebová. Dlouhodobá blokace území bez jednoznačného prokázání reálnosti a účelnosti splavnění Labské větve.

Společným problém v oblasti dopravy je potřeba změn (optimalizace) vymezení dopravních koridorů v ZÚR Pk v důsledku následně zjištěné neprůchodnosti záměrů územím.

<u>Řešení dopravních závad a problémů v ZÚR Pk, v platném znění</u>

Silniční doprava

Vymezené dopravní plochy a koridory republikového a nadmístního významu v ZÚR Pk naplňují cíl směřující k zajištění tranzitní dopravy a dopravní obslužnosti Pardubického kraje, kvalitního napojení významných sídel na nadřazenou dopravní síť, zejména s ohledem na současné zatížení sídel tranzitní dopravou.

ZÚR Pk vymezují koridor pro dálnici D35 a kapacitní komunikaci S43 a dopravní koridory pro umístění přivaděčů na dálnici D35 v prostoru MÚK Rokytno, MÚK Časy, MÚK Dašice, MÚK Ostrov, MÚK Vysoké Mýto–sever, MÚK Litomyšl–sever a MÚK Svitavy–sever. V rámci Aktualizace č. 3 ZÚR Pk byl vymezen koridor D67 pro přímé napojení průmyslové zóny v Pardubicích na dálnici D35 v prostoru MÚK Dašice a koridor D66, který s využitím plánovaného obchvatu Sezemic napojuje průmyslovou zónu v Pardubicích na MÚK Časy. Tyto koridory současně umožní odvedení dopravy z jihovýchodního obchvatu města Pardubic na dálnici D35.

ZÚR Pk vymezují koridory (obchvaty sídel) k převedení tranzitní dopravy mimo zastavěná území sídel.

Z hlediska nadměrného dopravního zatížení v Pardubicích zůstává problematické vymezení koridoru D18 pro umístění jihozápadního obchvat Pardubic v těsné blízkosti zájmového území Letiště Pardubice. Jihozápadní obchvat by výrazně snížil dopravní zátěž v městských částech Staré Čívice a Popkovice a umožnil by kvalitní dopravní napojení přístavu Pardubice.

Vymezení koridorů v ZÚR Pk je průběžně prověřováno z hlediska reálnosti, účelnosti, potřebnosti a aktuálnosti a případně je vymezení koridoru na základě aktuálních podkladů investorů v aktualizaci ZÚR Pk optimalizováno nebo je koridor vypuštěn.

V současné době je prověřována aktuálnost koridoru D29 pro umístění přeložky silnice I/17 Chrudim (severní obchvat), koridoru D34 pro umístění přeložky silnice II/312 na území města Choceň, koridoru D08 pro umístění přeložky silnice I/36 Lázně Bohdaneč – dálnice D11, koridoru D53 – západní spojka II/315 – obchvat města Lanškroun a koridoru D62 – přeložky silnice III/35847 Semanín.

Železniční doprava

ZÚR Pk řeší nedostatečnou kapacitu železničních tratí vymezením koridoru D102 pro zdvoukolejnění železniční trati č. 031 Pardubice–hranice kraje (Hradec Králové), které je postupně realizováno, vymezením koridoru D104 pro modernizaci trati č. 020 v úseku Choceň–hranice kraje (Týniště nad Orlicí), který je součástí záměru zkapacitnění a zrychlení trati č. 020 Velký Osek—Hradec Králové–Choceň (pro odlehčení trati č. 010 v úseku Kolín–Pardubice–Choceň) a vymezením koridoru D 100 železniční trati v úseku Choceň–Ústí nad Orlicí pro zvýšení rychlosti, a tím i zvýšení kapacity I. tranzitního železničního koridoru.

ZÚR Pk navrhují koridor v úseku Pardubice–Chrudim pro umístění Medlešické (Ostřešanské) spojky s cílem odstranění úvratě do Rosic nad Labem. Záměr byl posuzován v procesu posuzování vlivů na životní prostředí. Posuzování bylo ukončeno z důvodu neprůchodnosti územím. V současné době investor zajišťuje analýzu všech dosud prověřovaných variant. Spojení stávající tratí Rosice nad Labem–Chrudim má pozitivně ovlivnit i zkapacitnění železniční trati č. 031, jejíž součástí je rekonstrukce traťového úseku Pardubic–Rosice nad Labem–Stéblové, jejíž součástí je realizace dvoukolejného mostu přes Labe mezi hlavním nádražím a nádražím v Rosicích nad Labem a přestavba a modernizace železničního uzlu Pardubice.

Prověřované záměry v PÚR ČR

V rámci aktualizace č. 4 PÚR ČR se připravuje úkol pro ZÚR Pk, zahrnující vymezení koridoru ŽD21 k dosažení požadovaných rychlostních parametrů a zkapacitnění trati č. 260 Česká Třebová–Svitavy–hranice kraje (Brno). Předpokládají se minimální zábory mimo stávající trať.

V rámci aktualizace č. 4 PÚR ČR se připravuje úkol zahrnující prověřování koridoru ŽD8 vysokorychlostní železniční dopravy v úseku Praha–Hradec Králové–hranice ČR/Polsko. Na základě vybraných variant Ministerstvem dopravy je stanoven úkol pro dotčené kraje vymezit územní rezervu, případně koridor pro vysokorychlostní železniční dopravu s termínem plnění 2023. Dotčeným krajem je i Pardubický kraj. V rámci úkolu se prověřuje sjezd z vysokorychlostní tratě do Pardubic na konvenční trať Kolín–Pardubice u zastávky Pardubice–Opočínek. Trasa koridoru ŽD8 je dána pouze schematicky, konkrétní vedení koridoru není zatím dáno.

Vodní doprava

ZÚR Pk zpřesňují z PÚR ČR koridor VD1 Labské vodní cesty v úseku Pardubice (přístav) – hranice kraje a navrhují na této trase koridor D150 pro umístění plavebního stupně Přelouč II a plochu D151 pro umístění přístavu Pardubice. Součástí plochy D151 je veřejné logistické centrum. Realizace přístavu a veřejného logistického centra je podmíněna zajištěním vhodného dopravního napojení.

ZÚR Pk vymezují koridor územní rezervy pro průplavní spojení Dunaj–Odra–Labe (D-O-L).

Prověřované záměry v PÚR ČR

Politika územního rozvoje ČR pro vymezený koridor vodní dopravy VD1 v úseku Pardubice–hranice ČR ukládá prověřit reálnost a účelnost splavnění a potřeb zlepšování parametrů vodních cest a prověřit možnosti minimalizace dopadů splavnění na životní prostředí. Za úkol zodpovídá Ministerstvo dopravy a Ministerstvo životního prostředí s termínem plnění do roku 2021.

Na základě žádosti oprávněného investora Ředitelství vodních cest budou v rámci aktualizace ZÚR Pk následně zohledněny závěry ze splněného úkolu a zohledněny předané podklady investorem. V současné době investor prověřuje a posuzuje variantní řešení Plavebního stupně Přelouč II a Veřejného přístavu Pardubice včetně napojení přístavu na dopravní infrastrukturu.

Potřeba územní ochrany vodní cesty – splavnění Labe v úseku Kunětice – Opatovice nad Labem a případných dopadů na přírodní a krajinné hodnoty byla prověřena a v rámci Aktualizace č. 4 PÚR ČR se vypouští. Ministerstvo dopravy zajistilo zpracování vyhledávací studie infrastruktury vodních cest pod názvem „Prověření územních nároků pro vodní cestu v úseku Pardubice–Kunětice–Opatovice na Labi“. Na základě zpracovaného materiálu resort dopravy neuplatňuje pro další rozvoj této vodní cesty územní nároky a nepožaduje v současné době tuto vodní cestu dále sledovat.

Ministerstvo dopravy zajistilo zpracování studie proveditelnosti průplavního spojení D-O-L. Vláda ČR usnesením č. 968 ze dne 5. 10. 2020 ke studii proveditelnosti vodního koridoru D-O-L vzala na vědomí výsledky ekonomického hodnocení studie, uložila v rámci územní ochrany koridoru D-O-L iniciovat změnu vedení koridorů územní rezervy průplavního spojení podle výsledné varianty SP DOL. Varianta SP DOL mění trasování koridoru územní rezervy v úseku Vraclav–Zámrsk, Zálší–Květná a Radišov–hranice kraje.

C. ZÁVADY A PROBLÉMY TECHNICKÉ INFRASTRUKTURY

Zásobování elektrickou energií

1. Nevyhovující stav technické infrastruktury pro zásobování elektrickou energií v některých venkovských částech kraje (Králicko, Poličsko, Brněnecko, Jevíčsko).
2. Z hlediska potřeb města Pardubice výhledově nedostatečné zásobování elektrickou energií z transformoven Pardubice – sever, Tuněchody, Opočínek a nutná realizace druhého napájecího bodu Pardubice – jih pro posílení zásobování v oblasti vyšších průmyslových odběrů Free – zone.

Zkapacitnění plynovodu přepravní soustavy

1. Územní nároky zkapacitnění plynovodu přepravní soustavy VVTL plynovod Olešná–Náchod–Polsko.

Obnovitelné zdroje

1. Nízká úroveň využívání alternativních a obnovitelných zdrojů (vodní energie, biomasa a odpad, větrná a solární energie) jako doplňkového zdroje energie ve vhodných lokalitách. Nevyužité možnosti zvýšení úrovně soběstačnosti Pardubického kraje v zásobování energiemi, zvláště se týká území mimo dosah rozvodů plynu a dodávkového tepla.
2. Hrozící nadměrný rozsah a nekoordinovanost výstavby vysokých větrných elektráren a ploch pro solární elektrárny v nevhodných oblastech – riziko poškození krajinného rázu, biologických a rekreačních hodnot krajiny, kulturních hodnot území, zhoršení hygienických a hlukových podmínek osídlení. Výstavba zařízení v nepřiměřeném rozsahu má též problematické důsledky pro přenosovou energetickou soustavu.

Zásobování vodou a kanalizace

1. Existence hygienicky závadných vodních zdrojů. Problematické zůstávají zejména drobné individuální zdroje vody (studny), které z větší části nesplňují podmínky normy o pitné vodě.
2. Celkový nízký podíl obyvatel kraje napojených na veřejnou kanalizaci zakončenou ČOV. Nedostatečná úroveň kanalizace a čištění odpadních vod se týká zejména venkovského prostoru, problematické jsou zejména obce pod 2 000 obyvatel, kde zcela převládá individuální čištění odpadních vod, nebo je řešena jen část obce. Vyskytují se místa, kde čištění odpadních vod není řešeno vůbec.

<u>Řešení závad a problému technické infrastruktury v ZÚR Pk, v platném znění</u>

Koridory technické infrastruktury jsou v ZÚR Pk vymezeny s cílem vytvořit podmínky pro optimální obslužnost území kraje, napojení významných sídel a ekonomických subjektů na nadřazené sítě.

Zásobování elektrickou energií

ZÚR Pk vymezují na území Pardubického kraje pro zvýšení kapacity zásobování elektrickou energií koridory E02, E03, E07, E08, E10, E11, E12, E14 pro umístění nadzemních vedení 2 x 110 kV. V roce 2019 byla zprovozněna stavba, která byla umístěna do koridoru E10 - nadzemního vedení 2 x 110 kV TR Hlinsko – TR Polička. Zprovozněním stavby zanikl problém s kapacitou a spolehlivostí elektrické sítě ve všech obcích na její trase (obce Borová, Kamenec u Poličky, Oldřiš, Polička, Pustá Kamenice, Široký Důl). V rámci aktualizace ZÚR Pk bude koridor E10 vypuštěn.

Aktualizace č. 2 ZÚR Pk vymezila koridor E15a a E15b pro dvojité vedení 400kV Týnec–Krasíkov–Prosenice. Důvodem plánovaného zdvojení stávajícího vedení je zajištění dostatečné přenosové schopnosti a spolehlivosti přenosové soustavy ČR v souvislosti s výstavbou nových energetických zdrojů.

Prověřované záměry v PÚR ČR

V projednávané Aktualizaci č. 4 PÚR ČR se vymezuje plocha elektrické stanice 400/100 kV Opočínek pro její zapojení do přenosové soustavy a koridory pro dvojitá vedení 400 kV Čechy Střed–Opočínek a Opočínek–Sokolnice. Plocha a koridory pro elektrickou stanici a vedení umožní zvýšení spolehlivosti a posílení dodávky elektřiny z přenosové soustavy do oblasti Pardubického a Královéhradeckého kraje a zvýšení tranzitní funkce přenosové soustavy v rámci evropského energetického systému. Jedná se o zdvojení stávajícího vedení.

Zkapacitnění plynovodu přepravní soustavy

Oprávněný investor NET4GAS upustil od záměru realizovat zkapacitnění plynovodu přepravní soustavy propojovací VVTL plynovod Olešná-Náchod-Polsko.

Prověřované záměry v PÚR ČR

Součástí projednávané Aktualizace č. 4 PÚR ČR je vypuštění koridoru na základě požadavku oprávněného investora NET4GAS. Následně bude koridor P01 - propojovací VVTL plynovod Olešná–Náchod–Polsko vypuštěn ze ZÚR Pk.

Obnovitelné zdroje

ZÚR Pk stanovují prioritu k vytváření podmínek pro rozvoj decentralizované, efektivní a bezpečné výroby energie z obnovitelných zdrojů. ZÚR Pk stanovují úkoly a zásady pro umísťování vysokých (nad 35 m) větrných elektráren do území.

Zásobování vodou a kanalizace

ZÚR Pk nevymezují plochy a koridory pro umístění staveb nadmístního významu, stanovují zásady a úkoly k podpoře napojení obcí na existující kanalizační soustavy.

D. HYGIENICKÉ ZÁVADY, OHROŽENÍ ÚZEMÍ POVODNĚMI, SUCHEM A JINÝMI RIZIKOVÝMI PŘÍRODNÍMI JEVY A PROBLÉMY

Znečištění ovzduší

1. Těžiště osídlení kraje – Pardubická kotlina je charakteristická značným znečištěním ovzduší vlivy průmyslových a energetických zařízení, dopravním provozem, lokálními zdroji znečištění, projevuje se zejména v zimních měsících v období inverzního zvrstvení atmosféry.
2. V území jsou lokalizovány dvě tepelné elektrárny orientované na spalování hnědého uhlí - elektrárna Opatovice (EOP) a elektrárna Chvaletice (ECHVA). Přes provedené odsíření elektráren způsobují tato zařízení největší znečištění ovzduší. Kromě toho existuje v kraji řada menších zdrojů znečištění - závodních výroben elektrické energie, které jsou zdroji emisí znečišťujících látek do ovzduší, zejména tuhých znečišťujících látek (TZL), oxidu siřičitého (SO_2), oxidů dusíku (NO_X) a organických látek (VOC).
3. Významné a vrůstající je znečištění ovzduší mobilními zdroji – zejména u škodlivin NO_X, benzo(a)pyren, TZL a oxidu uhelnatého (CO) – a malými zdroji (lokální topeniště) – TZL, CO, VOC.
4. Vysoká intenzita dopravy na hlavních tazích silniční sítě, přetížení některých úseků sítě nákladní dopravou, které je zvláště nepříznivé při průjezdech sídly. Masivní rozvoj automobilové dopravy při současném nevyhovujícím stavu dopravních cest znamená extrémní nárůst zátěže obyvatelstva měst a obcí při hlavních dopravních tazích (emise, hluk, vibrace). Problémem je mj. nedostatečná kvalita a konkurenceschopnost železniční dopravy jako ekologicky šetrnější formy dopravy oproti flexibilnější dopravě silniční.

Množství a kvalita vody

1. Celkové postupné a dlouhodobé snižování zásob a kvality podzemních a povrchových vod (hrozba eutrofizace), vzrůstající technická a ekonomická náročnost jejich nezbytných úprav.
2. Trendy ke zhoršení kvality vody ve velkých vodárenských zdrojích a nárůst nákladů na úpravu pitné vody.
3. V území se vyskytují bilančně napjaté vodní toky ohrožené nízkými průtoky – Loučná (v úseku Čistá – Benátky) a Svitava (Rozhraní) a Žejbro. Problémy jsou způsobeny vysokými odběry podzemních vod pro zásobení obyvatelstva pitnou vodou.

Ohrožení území povodněmi, suchem a jinými rizikovými přírodními jevy

1. Povodňová zranitelnost některých částí území Pardubického kraje, nedokončená protipovodňová opatření v některých lokalitách.

   (Poznámka: Navrhována opatření – úpravy toku, výstavba nebo úprava hrází, mobilní hrazení, opatření na kanalizaci, řízené rozlivy, výstavba suchých poldrů, úpravy existujících nádrží.)
2. Význam územních rezerv pro výstavbu osmi vodohospodářských akumulačních nádrží v souvislosti s předpokládanou potřebou efektivnějšího hospodaření s vodou v povodí. Důvodem jsou neznámé důsledky avizovaných klimatických změn, předpokládaná nerovnoměrnost srážek, četnější a ničivější povodně, rizika sezónního nedostatku vody zejm. pro zemědělství.
3. Snížená retence vody v krajině - všeobecný problém urbanizovaných území týkající se též Pardubického kraje.

Řešení v ZÚR Pk, v platném znění

ZÚR stanovují priority, zásady a úkoly územního plánování pro zajištění udržitelného rozvoje, které jsou závazné při zpracování navazujících dokumentací a při rozhodování v území a vytvářejí předpoklady pro zlepšení kvality životního prostředí, ochranu a kvalitu vod, například:

- vytvářet podmínky na ochranu obyvatel před zdravotními riziky a dalším zhoršením kvality prostředí, zejména ve vztahu k vysoké zátěži hlukem, škodlivými látkami v ovzduší a znečišťování vod;
- vytvářet podmínky pro ochranu vodohospodářsky významných území a kvalitu vodního ekosystému, povrchových a podzemních vod, rovněž se soustředit na přirozenou retenci srážkových vod a zlepšení vodních poměrů v kraji;
- vytvářet podmínky pro snížení potencionálních rizik a přírodních katastrof, předcházet nepříznivým účinkům povodní, sucha a znečištění vod;
- koridory dopravní infrastruktury v územních plánech obcí v zastavěném území zpřesnit s ohledem na stávající zástavbu a na eliminaci negativních důsledků dopravy (hluk, zhoršení kvality ovzduší) na životní prostředí a veřejné zdraví.

ZÚR Pk stanovuje zásadu pro usměrňování územního rozvoje s cílem minimalizovat vymezování zastavitelných ploch v záplavovém území.

ZÚR Pk vymezuje jako protipovodňová opatření osm poldrů nadmístního významu a vymezuje jako územní rezervy 8 lokalit vhodných pro akumulaci povrchových vod. Plochy jsou vymezeny za účelem eliminace negativních důsledků povodní a sucha.

Prověřované úkoly v PÚR ČR

V rámci pořizované Aktualizace č. 4 PÚR ČR se prověřují nové priority a úkoly pro územní plánování s cílem zmírnění účinků povodní a sucha a prověřuje se vymezení specifické oblasti republikového významu, ve které se projevuje aktuální problém ohrožení území suchem. Celé území Pardubického kraje je do specifické oblasti zahrnuto vyjma území správního obvodu obce s rozšířenou působností Králíky.

E. VZÁJEMNÉ STŘETY ZÁMĚRŮ NA PROVEDENÍ ZMĚN V ÚZEMÍ A STŘETŮ TĚCHTO ZÁMĚRŮ S LIMITY VYUŽITÍ ÚZEMÍ A S HODNOTAMI V ÚZEMÍ

Mezi nejvýznamnější problematické záměry patří průplavní spojení D-O-L v úseku Pardubice – východní hranice kraje. Tento záměr vykazuje v území vysokou územní náročnost s převažujícími negativními vlivy na krajinu, migrační prostupnost, ve smyslu další technizace a fragmentace krajiny. V případě nerealizovatelnosti záměru je problémem dlouhodobá blokace rozsáhlého území koridorem územní rezervy a omezování rozvojových záměrů řady dotčených sídel.

Ministerstvo dopravy zajistilo zpracování studie proveditelnosti průplavního spojení D-O-L s cílem posoudit v úplných evropských souvislostech problematiku jeho možné realizace, přepravní účinnosti a investiční náročnosti jednotlivých větví.

Vláda ČR usnesením č. 968 ze dne 5. 10. 2020 ke Studii proveditelnosti vodního koridoru D-O-L vzala na vědomí výsledky ekonomického hodnocení studie, uložila v rámci územní ochrany koridoru D-O-L iniciovat změnu vedení koridorů územní rezervy průplavního spojení podle výsledné varianty SP DOL a uložila zadat zpracování dokumentu vyhodnocení vlivů na životní prostředí a na základě závěrů vyhodnocení zjistit realizovatelnost Dunajské, Oderské a Labské větve z hlediska vlivů na životní prostředí s tím, že výsledek vyhodnocení bude předložen vládě do 31. 12. 2023 k dalšímu rozhodnutí a uložila v návaznosti na splnění tohoto úkolu aktualizovat PÚR ČR.

Pro ZÚR Pk vyplývá úkol změnit trasování koridoru územní rezervy RV01 v úseku Vraclav–Zámrsk, Zálší–Květná a Radišov–hranice kraje v souladu s usnesením Vlády ČR č. 968 dle varianty SP DOL, nahradit liniové vymezení D-O-L polygonem a prověřit stanovenou šíři koridorů 400m, která je v čl. 72 ZÚR Pk stanovena pro vodní koridory.

Významným problémem v území je splavnění Labe do Pardubic. V současné době investor prověřuje a posuzuje variantní řešení Plavebního stupně Přelouč II, které je ovlivněno vyhlášenou evropsky významnou lokalitou Louky u Přelouče a varianty Veřejného přístavu Pardubice včetně napojení přístavu na dopravní infrastrukturu.

Společným problém v oblasti dopravy je potřeba změn (optimalizace) vymezení dopravních koridorů v ZÚR Pk v důsledku následně zjištěné neprůchodnosti záměrů územím, především z důvodu střetu záměru s hodnotami v území, se zastavěným územím a zastavitelnými plochami.

ZÚR Pk vymezují nadregionální biokoridory územního systému ekologické stability (NRBK) osou a ochrannou zónou. Z připravované standardizace zásad územního rozvoje vyplývá potřeba plošného vymezení NRBK. Ve stávající ose NRBK nelze zajistit jejich funkčnost, a to z důvodu neprůchodnosti územím a střetu se zastavěným územím. Plošné vymezení NRBK zohlední zpřesněné vymezení koridorů v územních plánech. Trvalým problémem a úkolem je prověřování návaznosti skladebných částí územního systému ekologické stability na sousední kraje.

Ozn.	Záměr	Střety a problémy
P1	Koridor D08 – přeložka silnice I/36 Lázně Bohdaneč–dálnice D11	Silnice I/36 byla v úseku k. ú. Semtín-hranice kraje zařazena do sítě silnic II. třídy jako silnice II/211. Odůvodněnost fragmentace krajiny a ovlivnění krajinného rázu pro vymezení koridoru pro přeložku silnice II. třídy, která nebude zatížena tranzitní nákladní dopravu.
P2	Koridor D29 pro umístění přeložky silnice I/17 Chrudim (severní obchvat)	Střet se zastavěným územím, dopravní zátěž v území Markovice, střet s koridorem E15a a stávající železniční tratí č. 238.
P3	Koridor D34 – přeložka silnice II/322 Vysoké Mýto - Choceň	Ovlivnění krajinného rázu, střet s kulturní nemovitou památkou Hradiště Zítkov a s ÚSES.
P4	Koridor D53 – přeložka silnice II/315 Lanškroun	Střet se zastavěným a zastavitelným územím, omezení podnikatelských aktivit.
P5	Koridor D62 – přeložky silnice III/35846 a III/35846 Semanín	Střet se zastavěným a zastavitelným územím, omezení rozvojových záměrů.
P6	Koridor D101 (železniční trať Medlešická spojka)	Ovlivnění krajinného rázu, ovlivnění vodních poměrů v území.
P7	Dopravní napojení přístavu Pardubice, koridory D45 a D46	Napojení přístavu koridorem D46 je ovlivněno problematickým napojením na modernizovanou MÚK Palackého, nutností podjezdu pod železniční tratí, které je obtížně realizovatelné z důvodu staré ekologické zátěže Paramo. Napojení přístavu koridorem D45 je ovlivněno převedením silnice I/36 do kategorie silnic II. třídy.
P8	Koridor D150 – plavební stupeň Přelouč II	Možný střet s Evropsky významnou lokalita Louky u Přelouče a ovlivnění krajinného rázu.
P9	Koridor územní rezervy D-O-L	Ovlivnění krajinného rázu, fragmentace krajiny, omezení rozvoje obcí, střety s přírodními hodnotami v území,
P10	Plocha el. stanice Opočínek a koridory pro dvojité vedení 400 kV Čechy Střed–Opočínek a Opočínek–Sokolnice	Možné ovlivnění krajinného rázu.
P11	Koridor P01 – propojovací VVTL plynovod Olešná–Náchod–Polsko	Střet se zastavěným a zastavitelným územím, ovlivnění rozvoje obcí.
P12	Lokality pro akumulaci povrchových vod Albrechtice	Možný střet s Evropsky významnou lokalitou Moravská Sázava.
P13	Vymezení nadregionálních biokoridorů územního systému ekologické stability v ZÚR Pk osou.	Střet se zastavěným územím obcí. Ve stávající ose nelze plošně zajistit funkčnost biokoridoru.

F. SOUHRN PROBLÉMŮ K ŘEŠENÍ V AKTUALIZACI ZÚR PK

Ozn.	Popis	Lokalizace	Řešitelnost	Časovost
P1	Prověřit potřebnost, účelnost a reálnost koridoru D08 – přeložka silnice II/211 (dříve I/36) Lázně Bohdaneč–dálnice D11	Bukovka, Kasalice, Křičeň, Lázně Bohdaneč, Pravy	ZÚR	bude prověřeno
P2	Prověřit a optimalizovat koridor D29 pro umístění přeložky silnice I/17 Chrudim (severní obchvat)	Bylany, Chrudim, Třibřichy	ZÚR	bude prověřeno po posouzení variant řešení a podáním návrhu na aktualizaci oprávněným investorem
P3	Prověřit a optimalizovat koridor D34 – přeložka silnice II/322 Vysoké Mýto - Choceň	Choceň	ZÚR	bude prověřeno po posouzení variant řešení a podáním návrhu na aktualizaci oprávněným investorem
P4	Prověřit potřebnost a reálnost koridoru D53 – přeložka silnice II/315 Lanškroun	Lanškroun	ZÚR	bude prověřeno
P5	Prověřit potřebnost a reálnost koridoru D62 – přeložky silnice III/35846 a III/35846 Semanín	Semanín	ZÚR	bude prověřeno
P6	Prověřit potřebnost a reálnost koridoru D101 (železniční trať Medlešická spojka)	Chrudim, Mikulovice, Ostřešany, Pardubice	ZÚR	bude prověřeno po podání návrhu na aktualizaci oprávněným investorem
P7	Prověřit a optimalizovat dopravní napojení přístavu Pardubice, koridory D45 a D46	Pardubice, Rybitví, Srnojedy	ZÚR	bude prověřeno po posouzení variant řešení a podáním návrhu na aktualizaci oprávněným investorem
P8	Změna vymezení koridoru D150 –plavební stupeň Přelouč II	Břehy, Přelouč	ZÚR	bude prověřeno po posouzení variant řešení a podáním návrhu na aktualizaci ZÚR Pk oprávněným investorem
P9	Upravit vymezení koridoru územní rezervy D-O-L	ORP Česká Třebová, Lanškroun, Litomyšl, Moravská Třebová, Ústí nad Orlicí, Vysoké Mýto	ZÚR	bude prověřeno
P10	Vymezení plochy el. stanice Opočínek a koridorů pro dvojité vedení 400 kV Čechy Střed–Opočínek a Opočínek–Sokolnice	ORP Chrudim, Pardubice, Přelouč	PÚR, ZÚR	bude prověřeno po aktualizaci PÚR ČR a na základě návrhu na aktualizaci ZÚR Pk oprávněným investorem
P11	Vypuštění koridoru P01 – propojovací VVTL plynovod Olešná–Náchod–Polsko	ORP Holice, Chrudim, Pardubice, Přelouč	PÚR, ZÚR	bude prověřeno po aktualizaci PÚR ČR
P12	Prověřit vymezení lokality pro akumulaci povrchových vod Albrechtice	Albrechtice, Horní Čermná	ZÚR	bude prověřeno
P13	Vymezení nadregionálních biokoridorů územního systému ekologické stability plošně se zohledněním zpřesnění v územních plánech.	Celé území kraje	ZÚR	bude prověřeno

Úkoly k řešení v ZÚR Pk, které se prověřují v projednávané Aktualizaci č. 4 PÚR ČR

PÚR1. Připravuje se úkol, zahrnující vymezení koridoru ŽD21 k dosažení požadovaných rychlostních parametrů a zkapacitnění trati č. 260 Česká Třebová–Svitavy–hranice kraje (Brno). Předpokládají se minimální zábory mimo stávající trať.

PÚR2. Připravuje se úkol zahrnující prověřování koridoru ŽD8 vysokorychlostní železniční dopravy v úseku Praha–Hradec Králové–hranice ČR/Polsko. Dotčeným krajem je i Pardubický kraj. V rámci úkolu se prověřuje sjezd z vysokorychlostní tratě do Pardubic na konvenční trať Kolín–Pardubice u zastávky Pardubice–Opočínek.

PÚR3. Prověřuje se reálnost a účelnost splavnění a potřeb zlepšování parametrů vodních cest pro vymezený koridor vodní dopravy VD1 v úseku Pardubice–hranice ČR, s termínem plnění 2021. Na základě žádosti oprávněného investora budou v rámci aktualizace ZÚR Pk následně zohledněny závěry ze splněného úkolu a závěry prověření a posouzení variantního řešení Plavebního stupně Přelouč II a Veřejného přístavu Pardubice včetně napojení přístavu na dopravní infrastrukturu.

PÚR4. Vypouští se potřeba územní ochrany vodní cesty – splavnění Labe v úseku Kunětice - Opatovice nad Labem. Ministerstvo dopravy prověřilo územní nároky pro vodní cestu a neuplatňuje pro další rozvoj této vodní cesty územní nároky a nepožaduje v současné době tuto vodní cestu dále sledovat.

PÚR5. Vymezuje se plocha elektrické stanice 400/100 kV Opočínek pro její zapojení do přenosové soustavy a koridory pro dvojitá vedení 400 kV Čechy Střed–Opočínek a Opočínek–Sokolnice z důvodu zvýšení spolehlivosti a posílení dodávky elektřiny z přenosové soustavy do oblasti Pardubického a Královéhradeckého kraje a zvýšení tranzitní funkce přenosové soustavy v rámci evropského energetického systému. Jedná se o zdvojení stávajícího vedení.

PÚR6. Vypouští se na základě požadavku oprávněného investora NET4GAS koridor pro plynovod přepravní soustavy vedoucí s okolí obce Olešná u Havlíčkova Brodu v Kraji Vysočina přes území Pardubického kraje na hranici ČR/Polsko.

G. POŽADAVKY NA VYUŽITÍ ÚZEMÍ S ROZVOJOVÝM POTENCIÁLEM

Území s rozvojovým potenciálem jsou v ZÚR Pk zahrnuty do rozvojových oblastí a os, kde jsou stanoveny zásady a úkoly s cílem vytvářet, udržovat a koordinovat územní připravenost na zvýšené požadavky na změny v území při zachování jeho hodnot. Rozvojové oblasti zahrnují obce ovlivněné rozvojovou dynamikou vyšších a středních center osídlení při spolupůsobení nižších a lokálních center. Rozvojové osy se vyznačují výraznou vazbou na sídelní strukturu, jsou ovlivněny centry osídlení, propojují rozvojové oblasti a jsou vymezovány s vazbou na kvalitní a kapacitní dopravní infrastrukturu.

ZÚR Pk zpřesnily vymezení rozvojové oblasti republikového významu OB4 Hradec Králové – Pardubice a rozvojových os republikového významu OS4 Praha – Kolín – Pardubice, OS8 Hradec Králové/Pardubice – Moravská Třebová – Mohelnice a OS9 Brno – Svitavy/Moravská Třebová. ZÚR Pk vymezily rozvojové oblasti a osy krajského významu OBK 1 Vysoké Mýto – Choceň, OBK 2 Česká Třebová – Ústí nad Orlicí, OBK 3 Svitavy, OSK 1 Chrudim – Chrast – Skuteč – Hlinsko, OSK 2 Choceň – České Libchavy/Sopotnice – Ústí nad Orlicí, OSK 3 Ústí nad Orlicí – Letohrad – Žamberk, OSK 4 Česká Třebová – Lanškroun, OSK 5 Holice – Borohrádek a OSK 6 Svitavy – Polička.

Součástí 4. úplné aktualizace ÚAP Pk byly návrhy optimalizace vymezení rozvojových oblastí a rozvojových os v souvislosti s vyhodnocením vyváženosti tří pilířů udržitelného rozvoje území:

- optimalizace vymezení rozvojové oblasti republikového významu OB 4 (prověření rozšíření o obce Choltice, Jedousov, Vysoké Chvojno, prověření vyjmutí obcí Honbice, Kočí a Nabočany),
- optimalizace vymezení rozvojových oblastí a os krajského významu OBk 1, OBk 2 a OSk 3, (prověření možnosti rozšíření o obce Horní Jelení, Újezd u Chocně, Tisová, Dolní Dobrouč – k.ú. Horní Dobrouč, Ostrov, Dolní Čermná, Helvíkovice, Záchlumí),
- prověření vymezení nové rozvojové osy krajského významu spojující Hlinsko, Poličku a Svitavy,
- návrh na prověření vymezení rozvojové osy krajského významu OSk 1.

<u>Návrh na optimalizaci vymezení rozvojových oblastí a rozvojových os byl prověřen v Aktualizaci č. 3 ZÚR Pk</u>

Na základě vyhodnocení vyváženosti vztahu územních podmínek pro hospodářský rozvoj, pro soudržnost společenství obyvatel území a pro příznivé životní prostředí, které je syntetickým výstupem rozboru udržitelného rozvoje území Pardubického kraje (RURÚ) provedeného v Aktualizaci č. 4 ÚAP Pk byly prověřeny, vyhodnoceny, projednány a schváleny následující úpravy vymezení rozvojových oblastí a os.

Rozvojová oblast OB4 Hradec Králové – Pardubice byla rozšířena o obec Vysoké Chvojno. Přiřazení obce do OB4 bylo odůvodněno geografickou návazností na území sousedního kraje a rozvojovým potenciálem obce.

Rozvojová oblast OBk2 Česká Třebová – Ústí nad Orlicí byla rozšířena o obce Dolní Dobrouč, Lanškroun, Ostrov a Rudoltice. Všechny obce byly vyhodnoceny s dobrými podmínkami pro hospodářský rozvoj a pro soudržnost společenství obyvatel a s výjimkou obce Ostrov také s dobrými podmínkami pro příznivé životní prostředí. Zařazení obcí Dolní Dobrouč, Lanškroun, Ostrov a Rudoltice do OBk 2 bylo z hlediska jejich rozvojového potenciálu a z hlediska územních vazeb vyhodnoceno jako logické. Obce Lanškroun a Rudoltice byly v původním znění ZÚR Pk zařazeny do rozvojové osy OSk 4 Česká Třebová – Lanškroun, která byla v rámci Aktualizaci č. 3 ZÚR Pk zrušena.

Rozvojové osa OSk 1 Chrudim – Chrast – Skuteč – Hlinsko byla rozšířena o území s vazbou na silnice II. třídy a železnici a o území k hranici kraje podél silnice I/34. Pro vymezení osy byla podstatná

analýza územních vazeb, která byla v některých územích vyhodnocena jako důležitější než podmínky vyváženosti územních podmínek. Do osy byla zařazena obec Raná a Vítanov, část území města Skuteč (k.ú. Radčice u Skutče a k. ú. Žďárec u Skutče) a část území města Hlinska (k.ú. Chlum u Hlinska). Rozvojová osa OSk 1 nemá návaznost na rozvojovou osu v ZÚR Kraje Vysočina, ale její vymezení by bylo s ohledem na rozvoj infrastruktury cestovního ruchu v území CHKO Žďárské vrchy a dalších rozvojových aktivitách v sídlech mezi Havlíčkovým Brodem a Ždírcem nad Doubravou účelné v ZÚR kraje Vysočina prověřit.

Rozvojová osa OSk 3 Ústí nad Orlicí – Letohrad – Žamberk byla zmenšena o území obcí Jablonné nad Orlicí, Mistrovice a Sobkovice. Osa OSk 3 je vymezena zejména na základě dopravních vazeb zprostředkovaných silnicemi II/360 a II/310, které propojují významnější sídla v ose Ústí nad Orlicí – Letohrad – Žamberk. Část území, která je vyjmuta, je vázána na silnici I/11, která je určena spíše pro tranzitní dopravu, neboť prochází většinou nezastavěným územím a její potenciál pro akceleraci územního rozvoje je omezený.

Podněty na rozšíření rozvojových oblastí a rozvojových os, které vyplývají z Aktualizace č. 5 ÚAP Pk

Podněty na optimalizaci rozvojových oblastí, rozvojových os a také specifických oblastí vycházejí z aktualizace rozboru udržitelného rozvoje území z celkového vyhodnocení vyváženosti vztahu územních podmínek pro udržitelný rozvoj.

Popis	Lokalizace (návrh)	Řešitelnost
podnět ke změně vymezení rozvojové osy krajského významu OSk 1 s vazbou na silnici I/37	Licibořice, Lukavice, Nasavrky, Hodonín, Trhová Kamenice	podnět na prověření v ZÚR Pk

Dle výsledků vyhodnocení vyváženosti vztahu územních podmínek pro hospodářský rozvoj, soudržnost společenství obyvatel a příznivé životní prostředí bylo opětovně (jako v předešlých aktualizacích) v 5. úplné aktualizaci ÚAP Pk lokalizováno území s potenciálním rozvojem území, které blíže naplňuje účel rozvojové osy krajského významu OSk 1 a má vazbu na sídelní strukturu a na kvalitní dopravní infrastrukturu. Podnět bude prověřen v rámci aktualizace ZÚR Pk.

H. SLABÉ STRÁNKY, HROZBY A RIZIKA SOUVISEJÍCÍ S NEVYVÁŽENOSTÍ ÚZEMNÍCH PODMÍNEK UDRŽITELNÉHO ROZVOJE ÚZEMÍ

Dle výsledků vyhodnocení vyváženosti vztahu územních podmínek pro hospodářský rozvoj, soudržnost společenství obyvatel a příznivé životní prostředí byly ve 4. úplné aktualizaci ÚAP Pk lokalizovány čtyři oblasti s nevyváženými podmínkami pro udržitelný rozvoj území.

Popis	Lokalizace	Řešitelnost	Časovost
oblasti s nevyváženými územními podmínkami pro udržitelný rozvoj	jižní Poličsko, Svitavsko a Moravskotřebovsko	ZÚR	bylo prověřeno
oblasti s nevyváženými územními podmínkami pro udržitelný rozvoj	severní Chrastecko, Skutečsko, jižní část Vysokomýtska a západní část Litomyšlska	ZÚR	bylo prověřeno
oblasti s nevyváženými územními podmínkami pro udržitelný rozvoj	západní Třemošnicko a západní Heřmanoměstecko	ZÚR	bylo prověřeno
oblasti s nevyváženými územními podmínkami pro udržitelný rozvoj	střední Lanškrounsko a severní Moravskotřebovsko	ZÚR	nebylo prověřeno

Zásady územního rozvoje Pardubického kraje (ZÚR Pk) v roce 2010 zpřesnily vymezení specifické oblasti republikového významu SOB 3 Jeseníky–Králický Sněžník. V této oblasti v uplynulém období významně posílil hospodářský pilíř, a to především v oblasti infrastruktury cestovního ruchu. ZÚR Pk vymezily specifické oblasti krajského významu SOBk 1 Jižní Moravsko Třebovsko a SOBk 2 Jižní Poličsko. Tyto oblasti patří i nadále mezi oblasti s nevyváženými podmínkami pro udržitelný rozvoj území.

Součástí 4. úplné aktualizaci ÚAP Pk, byly návrhy optimalizace vymezení specifických oblastí v ZÚR Pk v souvislosti s vyhodnocením vyváženosti tří pilířů udržitelného rozvoje území:

- optimalizace vymezení specifické oblasti SOB 3 (prověření rozšíření o obec České Petrovice),
- optimalizace vymezení specifické oblasti SOBk 1 (prověření rozšíření o obec Rozstání),
- návrh na prověření vymezení specifických oblasti krajského významu vyplývající z vyhodnocení vyváženosti tří pilířů (západní Třemošnicko a západní Heřmanoměstecko – hranice s Krajem Vysočina – návaznost na SOBk 2 dle ZÚR Kraje Vysočina, střední Lanškrounsko a severní Moravskotřebovsko – hranice s Olomouckým krajem – návaznost na RO 2 dle ZÚR Olomouckého kraje, východní polovina Chrudimska (Chrastecko a Skutečsko), jižní část Vysokomýtska a západní část Litomyšlska.

<u>Návrh na optimalizaci vymezení specifických oblastí byl prověřen v Aktualizaci č. 3 ZÚR Pk</u>

Na základě vyhodnocení vyváženosti vztahu územních podmínek pro hospodářský rozvoj, pro soudržnost společenství obyvatel území a pro příznivé životní prostředí, které je syntetickým výstupem rozboru udržitelného rozvoje území Pardubického kraje (RURÚ) provedeného v aktualizaci č. 4 ÚAP Pk byly prověřeny, vyhodnoceny, projednány a schváleny následující úpravy vymezení specifických oblastí.

Specifická oblast SOBK 3 Novohradsko byla vymezena nově na základě výsledků RURÚ a posouzení územních vazeb, které vyhodnotily centrální oblast kraje na území ORP Chrudim, Hlinsko, Litomyšl a Vysoké Mýto s poměrně nepříznivými podmínkami pro hospodářský rozvoj, pro soudržnost společenství obyvatel a také pro příznivé životní prostředí. Jde o převážně zemědělskou oblast bez významnějších center osídlení a s malým podílem průmyslu. Konkrétní vymezení specifické oblasti

vycházelo z výsledků RURÚ a také z územních vazeb. Zásady pro usměrňování územního rozvoje a rozhodování v území, které byly stanoveny v ZÚR Pk vychází z potřeb strukturálních změn v území, které by vedly ke zlepšení situace v podmínkách pro udržitelný rozvoj území s cílem posílení osy vázané na silnici II/305, která protíná specifickou oblast a zprostředkovává vazbu na budoucí dálnici D35. Ekonomické aktivity vázané na sídla ležící na této silnici by měly posílit místní ekonomickou základnu a vycházet z místních podmínek a požadavků na ochranu hodnot území. RURÚ uvádí mezi hlavními problémy kraje v oblasti dopravy nedostatečnou dopravní obslužnost silniční i železniční dopravou ve střední části kraje (pomezí POÚ Skuteč, ORP Vysoké Mýto a Litomyšl), tedy v oblasti náležející do SOBk 3 Novohradsko. Posílení ekonomických aktivit je žádoucí především v obci Luže, která měla z celé oblasti nejméně příznivé ukazatele zaměstnanosti. Úkolem územního plánování je vyhledat vhodné lokality pro umístění adekvátních ekonomických aktivit v sídlech vázaných na silnici II/305 vč. zohlednění přeložek této silnice vymezených formou koridorů v ZÚR Pk

Specifická oblast SOBk 3 Třemošnicko vyplynula z prověření potřeby vymezení oblasti krajského významu v návaznosti na specifickou oblast vymezenou v ZÚR kraje Vysočina. Výchozím podkladem pro vymezení byly výstupy z RURÚ. Podle RURÚ vykázala tato oblast poměrně nepříznivé podmínky pro hospodářský rozvoj a pro soudržnost společenství obyvatel a dobré podmínky životní prostředí. Centra osídlení Ronov nad Doubravou, Třemošnice a Seč nejsou významná a poskytují pouze omezené obslužné funkce. Významný potenciál má oblast pro rekreaci, cestovní ruch a pro ochranu přírody a krajiny. Významným rekreačním centrem je nádrž Seč na Chrudimce, dalšími atraktivitami jsou samotné Železné hory, přírodní park Doubrava a řada kulturních památek. Posílení ekonomických aktivit je z důvodu podmínek dopravní dostupnosti a podmínek ochrany přírody a krajiny oblasti nutné koncentrovat do sídel vázaných na železniční trať 236 a na silnice II/337 a II/340.

Specifická oblast SOBk 5 Orlicko byla vymezena podél státní hranice, propojuje Orlické hory s Jeseníky a navazuje na specifickou oblast vymezenou v ZÚR Královéhradeckého kraje. SOBk 5 Orlicko zahrnuje území s převážně lesnickým a zemědělským využitím a s osídlením venkovského charakteru bez obcí s funkcí centra. Důležitým faktorem je využití rekreačního potenciálu území v přeshraničních souvislostech. Vzhledem k poloze specifické oblasti na hranici kraje i ČR je důležitou zásadou pro zajištění udržitelného rozvoje území koordinace aktivit se sousedním Královéhradeckým krajem a s Polskem. Nezbytným předpokladem udržitelného rozvoje je stabilizace sídel a obyvatelstva s vazbou na zkvalitnění obslužnosti území (automobilovou, železniční, cyklistickou a pěší).

Slabé stránky, hrozby a rizika vyplývající z rozboru udržitelného rozvoje území 5. úplné aktualizaci ÚAP

Problém	Lokalita	Řešitelnost
Nízká intenzita bytové výstavby, pokles obyvatelstva, vysoký index stáří na jižní hranici kraje. Nejnižší počet ekonomických subjektů a nízký podíl ekonomicky aktivního obyvatelstva. Nejvyšší nezaměstnanost. Nedostatečné napojení na technickou a dopravní infrastrukturu nadmístního významu. Výrazná migrace za prací.	Jižní Poličsko, Svitavsko a Moravskotřebovsko	ZÚR zařazuje toto území do specifické oblasti
Nejnižší intenzita bytové výstavby, podprůměrná ekonomická aktivita obyvatel, podprůměrný počet ekonomických subjektů, nedostatečné napojení na dopravní a technickou infrastrukturu nadmístního významu, vysoká koncentrace obcí s nejvýraznějším poklesem počtu obyvatel od roku 2001 do roku 2019, nízké zastoupení chráněných území, podprůměrné zastoupení lesů, většina území má nejnižší hodnoty koeficientu ekologické stability.	Východní část Chrudimska (Chratecko a Skutečsko), jižní část Vysokomýtska a jihozápadní polovina Litomyšlska a západní část Svitavska	ZÚR zařazuje toto území do specifické oblasti
Nízká intenzita bytové výstavby, podprůměrný počet ekonomických subjektů, nedostatečné napojení na technickou a dopravní infrastrukturu nadmístního významu.	Třemošnicko	ZÚR zařazuje toto území do specifické oblasti
Nízká intenzita bytové výstavby mimo centrální části. Podprůměrný podíl ekonomicky aktivního obyvatelstva. Pouze jedno dojížďkové centrum do zaměstnání. Podprůměrný počet ekonomických subjektů. Severní část území vykazuje od roku 2001 úbytek obyvatelstva, podprůměrný podíl vysokoškolsky vzdělaného obyvatelstva, nadprůměrný podíl obyvatel s nejvyšším dokončeným základním vzděláním.	Lanškrounsko a severní Moravskotřebovsko	ZÚR nezařazuje toto území do specifické oblasti

Území s nevyváženými územními podmínkami pro hospodářský rozvoj, soudržnost společenství obyvatel území a životní prostředí

Dle výsledků vyhodnocení vyváženosti vztahu územních podmínek pro hospodářský rozvoj, soudržnost společenství obyvatel a příznivé životní prostředí byly v 5. úplné aktualizaci ÚAP Pk lokalizovány následující oblasti s nevyváženými podmínkami pro udržitelný rozvoj území.

Popis	Lokalizace	Řešitelnost	Časovost
oblasti s nevyváženými územními podmínkami pro udržitelný rozvoj	jižní Poličsko, Svitavsko a Moravskotřebovsko	ZÚR	ZÚR zařazuje toto území do specifické oblasti
oblasti s nevyváženými územními podmínkami pro udržitelný rozvoj	východní část Chrudimska (Chrastecko a Skutečsko), jižní část Vysokomýtska a jihozápadní polovina Litomyšlska a západní část Svitavska	ZÚR	ZÚR zařazuje toto území do specifické oblasti
oblasti s nevyváženými územními podmínkami pro udržitelný rozvoj	Třemošnicko	ZÚR	ZÚR zařazuje toto území do specifické oblasti
oblasti s nevyváženými územními podmínkami pro udržitelný rozvoj	Lanškrounsko a severní Moravskotřebovsko	ZÚR	prověřit zařazení toto území do specifické oblasti v aktualizaci ZÚR Pk

Aktualizace č. 5 ÚAP Pk lokalizovala Lanškrounsko a severní Moravskotřebovsko jako území s nevyváženými podmínkami. V rámci aktualizace ZÚR Pk bude prověřeno zařazení tohoto území do specifické oblasti v návaznosti na specifickou oblast v Olomouckém kraji.

I. VYHODNOCENÍ PROBLÉMŮ K ŘEŠENÍ V ZÚR PK UVEDENÝCH V ÚAP OBCÍ

Problémy k řešení v ZÚR Pk definované v 5. úplné aktualizaci ÚAP obcí byly prověřeny a jsou v této kapitole blíže komentovány. Většina popsaných problémů není řešitelná zásadami územního rozvoje, ani nástroji územního plánování. Problémy jsou rozčleněny dle obcí s rozšířenou působností, je určena jejich územní lokalizace dle obcí a jejich řešitelnost.

Název	Lokalizace	Řešitelnost
Česká Třebová		
Dopravní koridory procházející zastavěným územím a zastavitelným územím	Česká Třebová, Rybník, Třebovice	ZÚR Pk stanovují v čl. (72b) úkol pro územní plán a pro rozhodování v území, v zastavěném území zpřesnit šířku koridoru s ohledem na stávající zástavbu a na eliminaci negativních důsledků dopravy. ZÚR Pk problém řeší v podrobnosti, která přísluší zásadám územního rozvoje.
Kapacitní silnice I. a II. třídy křížící dálkové migrační koridory	Česká Třebová, Přívrat, Třebovice	ZÚR Pk stanovují v čl. (72c) úkol pro územní plán a pro rozhodování v území zajistit dostatečnou průchodnost krajiny v návaznosti na migrační trasy velkých savců. ZÚR Pk problém řeší v podrobnosti, která přísluší zásadám územního rozvoje.
Nenavazující, nekorektně vymezený či nedostačující ÚSES	Česká Třebová, Přívrat, Třebovice	Nadregionální biokoridor je vymezen v ZÚR Pk osou. V rámci aktualizace bude vymezen plošně s využitím jeho zpřesnění v dotčených územních plánech.
Hlinsko		
Podnět na vyjmutí koridoru pro umístění stavby E10 (nadzemní vedení 2 x 110 kV TR Hlinsko – TR Polička) z důvodu realizace a zobrazení vedení 2 x 110 kV z Hlinska do Poličky v ZÚR jako stav. Na stavbu byl vydán kolaudační souhlas dne 25. listopadu 2019	ORP Hlinsko, ORP Polička	V rámci následující aktualizace ZÚR Pk bude koridor E10 z důvodu realizace záměru vypuštěn a dvojité vedení 2x110 kV TR Hlinsko – TR Polička bude zobrazeno v koordinačním výkresu jako limit v území.
Holice		
Nedefinovány problémy nadmístního významu		
Chrudim		
Obchvat silnice I. třídy - nemožnost vedení obchvatu Hrochův Týnec po vlastním správním území	Hrochův Týnec	ZÚR Pk v platném znění vymezuje koridor D30 pro umístění veřejně prospěšné stavby pro přeložku silnice I/17 Čankovice, který zasahuje na území obce Hrochův Týnec. Přeložka je vyvolaná neodpovídajícími parametry vedení stávající silnice I/17 v obci Čankovice. Oprávněným investorem není přeložka silnice I/17 sídla Hrochův Týnec sledována.
V rámci území ORP Chrudim byl v mnoha lokalitách identifikován zásadní problém s nenávazností jednotlivých prvků ÚSES a nesoulad mezi ÚSES ze ZÚR	celý ORP	Nadregionální biokoridor je vymezen v ZÚR Pk osou. V rámci aktualizace ZÚR Pk bude vymezen plošně s využitím jeho zpřesnění v územních plánech dotčených obcí.

Název	Lokalizace	Řešitelnost
Králíky		
Průtah silnice I. třídy zastavěným územím (hluk, emise, prašnost)	Králíky, Červená Voda,	ZÚR Pk, v platném znění vymezují koridor D24 pro umístění veřejně prospěšné stavby přeložky silnice I/43 Dolní Lipka – Červená Voda. V případě realizace přeložky silnice se předpokládá snížení intenzity dopravy na stávající silnici. Problém je řešen v ZÚR Pk.
Průtah silnice II. třídy zastavěným územím (hluk, emise, prašnost)	Mladkov, Lichkov	ZÚR Pk, v platném znění vymezují koridor D28 pro umístění veřejně prospěšné stavby přeložky silnice I/11 Šedivec – Lichkov, který prochází obcí Lichkov a Mladkov. V případě realizace přeložky silnice se předpokládá snížení intenzity dopravy na stávající silnici II/312. Problém je řešen v ZÚR Pk.
Nedostatečné napojení na el. síť vyšší kapacity	Králíky	ZÚR Pk, v platném znění vymezují koridor pro umístění veřejně prospěšné stavby E03 - nadzemní vedení 2 x 110 kV Horní Heřmanice – Králíky, vč. el. stanice Králíky. Problém je řešen v ZÚR Pk.
Prověřit a upřesnit poldr, suchá nádrž PPO1 a PPO2	Králíky	Aktualizace č. 3 ZÚR Pk optimalizovala vymezení poldru PPO1 a PPO2 Červený potok I a II na základě požadavků a podkladů Povodí Moravy s. p.
Lanškroun		
Prověřit vedení nadregionálního biokoridoru K82 – Boršov, Loučský les – K80 na území obcí Anenská Studánka a upravit jej dle vedení v platném ÚP obce Trpík.	Anenská Studánka, Trpík	Nadregionální biokoridor je vymezen v ZÚR Pk osou. V rámci aktualizace ZÚR Pk bude vymezen plošně s využitím jeho zpřesnění v územních plánech dotčených obcí.
Litomyšl		
Nejsou definovány konkrétní problémy pro řešení v ZÚR Pk, jsou zmíněny střety a problémy vyvolané koridorem pro umístění dálnice D35	Dotčené obce v území	Vymezení koridoru pro umístění dálnice D35 v ZÚR Pk, v platném znění, bylo projednáno s dotčenými orgány a vyhodnoceno z hlediska vlivů na životní prostředí. V ZÚR Pk je vymezen pro umístění dálnice D35 koridor v konstantní šíři 600m. ZÚR Pk stanovují úkol pro územní plány dotčených obcí zajistit vymezení a zpřesnění šířek koridorů v závislosti na podmínkách průchodu koridoru daným územím s ohledem na hodnoty a konfiguraci terénu, při křížení s ÚSES minimalizovat ovlivnění jejich funkčnosti a minimalizovat negativní zásahy do PUPFL a zábory ZPF. ZÚR Pk problém řeší v podrobnosti, která přísluší zásadám územního rozvoje.
Je zmíněna územně stabilizovaná přestavba silnic II/358 a II/360 ve směru na Českou Třebovou a Ústí nad Orlicí, která představuje riziko přetížení bezprostředního okolí plánované D35 s negativními účinky na obytné a kulturně historické hodnoty Litomyšle	Litomyšl, Němčice	ZÚR Pk vymezují koridor D38 pro umístění přeložky silnice II/358 Němčice – Česká Třebová a koridor D63 pro umístění přeložky silnice II/360, které umožňují realizaci přeložek odklánějící dopravu mimo zastavěná území sídel Litomyšl a Němčice s přímou vazbou na MÚK Litomyšl-sever. Problém je řešen v ZÚR Pk.
Je zmíněn zásah do krajinného rázu případnou realizací průplavového spojení D-O-L.	Sloupnice	V rámci aktualizace ZÚR Pk bude prověřena změna trasování koridoru územní rezervy RV01 v úseku Vraclav–Zámrsk, Zálší–Květná a Radišov–hranice kraje v souladu s usnesením Vlády ČR č. 968 dle varianty SPDOL.
Moravská Třebová		
Nedefinovány problémy nadmístního významu		

Název	Lokalizace	Řešitelnost
Pardubice		
Střet koridoru přivaděče k dálnici D11 se zastavitelnou plochou pro bydlení.	Pravy	Vymezení koridoru D08 v ZÚR Pk, v platném znění, bylo projednáno s dotčenými orgány a vyhodnoceno z hlediska vlivů na životní prostředí. V ZÚR Pk jsou vymezeny pro umístění přeložek silnic koridory v konstantní šíři. ZÚR Pk stanovují úkol pro územní plány dotčených obcí zajistit vymezení a zpřesnění šířek koridorů v závislosti na podmínkách průchodu koridoru daným územím s ohledem na hodnoty a konfiguraci terénu. Jedná se o zastavitelnou plochu, která byla vymezena v předchozím Územním plánu obce Pravy. Tato plocha není v přímém střetu s vymezeným zpřesněným koridorem v Územním plánu Pravy. Nejedná se o problém k řešení v ZÚR Pk, ale lze předpokládat, že v souvislosti s přeřazením silnice I/36 do kategorie silnic II. třídy bude prověřena potřebnost a reálnost koridoru D08 pro umístění přeložky silnice I/36 Lázně Bohdaneč – dálnice D11. Koridor bude zúžen na šíři, která je v ZÚR Pk stanovena pro kategorie silnic II. třídy nebo bude vypuštěn.
Střet navrhované dálnice D35 s NATURA 2000, záplavou Q100 a ÚSES, střet s lokalitou NATURA 2000 – EVL Uhersko, záplavovým územím řeky Loučné a s NRBC 10 Uhersko.	Moravany - Turov	Vymezení koridoru D01 pro umístění dálnice D35 v ZÚR Pk, ve znění aktualizace č. 3 bylo projednáno s dotčenými orgány a vyhodnoceno z hlediska vlivů na životní prostředí. V ZÚR Pk jsou vymezeny pro umístění přeložek silnic koridory v konstantní šíři. ZÚR Pk stanovují úkol pro územní plány dotčených obcí zajistit vymezení a zpřesnění šířek koridorů v závislosti na podmínkách průchodu koridoru daným územím s ohledem na hodnoty a konfiguraci terénu, při křížení s ÚSES minimalizovat ovlivnění jejich funkčnosti a minimalizovat negativní zásahy do PUPFL a zábory ZPF. ZÚR Pk problém řeší v podrobnosti, která přísluší zásadám územního rozvoje.
Nesoulad doporučené varianty ŘSD JZ obchvatu města s jeho koridorem v ZÚR Pk, ve znění aktualizace č. 1 – nesoulad dokumentací.	Dražkovice u překladiště TKO a Starý Mateřov	V ZÚR Pk, ve znění aktualizace č. 3 jsou koridory pro umístění silnice vymezeny v konstantní šíři nad daným mapovým podkladem v měřítku 1:100 000. Varianty řešení přeložky silnice I/2 prověřované ŘSD se považují za součást koridoru dle ZÚR Pk, ve znění aktualizace č. 3. Případná optimalizace vedení koridoru z důvodu minimalizace omezení rozvojových záměrů obcí by byla možná až po jednoznačném výběru vedení trasy (trasa dohodnutá s dotčenými orgány). Nejedná se v současné době o problém řešitelný v ZÚR Pk.
Polička		
Kapacitní silnice I. a II. třídy a železnice křížící dálkové migrační koridory.		ZÚR Pk stanovují v čl. (72c) úkol pro územní plán a pro rozhodování v území zajistit dostatečnou průchodnost krajiny v návaznosti na migrační trasy velkých savců. ZÚR Pk problém řeší v podrobnosti, která přísluší zásadám územního rozvoje.
Nenavazující, nekorektně vymezený či nedostačující ÚSES.		Nadregionální biokoridor je vymezen v ZÚR Pk osou. V rámci aktualizace ZÚR Pk bude vymezen plošně s využitím jeho zpřesnění v územních plánech dotčených obcí.
Přelouč		
Nedefinovány problémy nadmístního významu.		
Svitavy		
Nedefinovány problémy nadmístního významu.		

Název	Lokalizace	Řešitelnost
Ústí nad Orlicí		
Nedefinovány problémy nadmístního významu.		
Vysoké Mýto		
Nedefinovány problémy nadmístního významu.		
Žamberk		
Nadměrný hluk, imise a prašnost v zastavěném území způsobené dopravními zatíženími silnic I. třídy.	Žamberk, Helvíkovice, Nekoř, Jablonné nad Orlicí	ZÚR Pk, v platném znění, vymezuje pro umístění přeložky I/11 koridor D27 v úseku I/11 Žamberk – jižní obchvat a koridor D28 v úseku Šedivec-Lichkov. Problém je řešen v ZÚR Pk.
Nadměrný hluk, imise a prašnost v zastavěném území způsobené dopravními zatíženími silnic II. třídy.	Většina obcí ORP Žamberk	ZÚR Pk, v platném znění, vymezuje pro umístění přeložky silnice II/310 koridor D48 v úseku Letohrad - Lukavice. Koridor D48 v úseku Letohrad – Lanšperk byl v rámci Aktualizace č. 3 ZÚR Pk vypuštěn. Reálnost a potřebnost tohoto úseku byla na základě podnětu obce Dolní Dobrouč prověřena územní studií. Pro přeložku silnice II/312 České Libchavy – Hejnice je vymezen v ZÚR Pk koridor územní rezervy. Problém je řešen v ZÚR Pk.
Lokalita pro akumulaci povrchových vod (LAPV) zasahuje do zastavěného území	Písečná	Plocha územní rezervy LAPV Písečná je vymezena v ZÚR Pk dle Generelu území chráněných pro akumulaci povrchových vod (Ministerstvo zemědělství ve spolupráci s Ministerstvem životního prostředí, 2011). Navržená lokalita je podkladem pro zajištění území pro rozvoj vodních zdrojů. Politika územního rozvoje ČR v článku 167 stanovuje úkol vymezit v ZÚR jako územní rezervy plochy pro vodní nádrže uvedené v generelu. Nejedná se o problém k řešení v ZÚR Pk.
NRBK 81 vede přes Pastvinskou přehradu	Nekoř	Nadregionální biokoridor je vymezen v ZÚR Pk osou, která prochází osou přehrady. Tato osa byla převzata do Územního plánu Nekoř. ZÚR stanoví úkol zpřesnit vymezení NRBK tak, aby byly dodrženy nejméně minimální parametry a zajištěna jejich funkčnost. V rámci aktualizace ZÚR Pk bude vymezen NRBK plošně s využitím jeho zpřesnění v územních plánech dotčených obcí. Nejedná se o problém k řešení v ZÚR Pk.